



SÃO LUÍS EM DADOS

PPA 2014-2017

SUMÁRIO

1	APRESENTAÇÃO	03
1.1	IMAGEM AÉREA – AEROCARTA,2009	04
1.2	ZONEAMENTO	05
1.3	AGLOMERADOS SUBNORMAIS	06
1.4	DISTRITOS URBANOS (ÁREA DE PONDERAÇÃO)	07
2	INDICADORES SOCIAIS	08
2.1	NÚMERO DE DOMICÍLIOS PARTICULARES PERMANENTES	09
2.2	NÚMEROS DE PESSOAS RESIDENTES EM DOMICÍLIO PARTICULAR PERMANENTE.....	10
2.3	PORCENTAGEM DE PESSOAS COM 5 ANOS OU MAIS NÃO ALFABETIZADAS.....	11
2.4	CONDIÇÃO DE OCUPAÇÃO DO DOMICÍLIO PARTICULAR PERMANENTE: PRÓPRIO	12
2.5	TIPO DE DOMICÍLIO PARTICULAR PERMANENTE: CASA.....	13
2.6	TIPO DE DOMICÍLIO PARTICULAR PERMANENTE: APARTAMENTO.....	14
2.7	TIPO DE ESGOTAMENTO SANITÁRIO DOS DOMICÍLIOS PARTICULARES PERMANENTES.....	15
2.8	PORCENTAGENS DE DOMICÍLIOS PARTICULARES PERMANENTES COM ENERGIA ELÉTRICA	16
2.9	FORMA DE ABASTECIMENTO DE ÁGUA DOS DOMICÍLIOS PARTICULARES PERMANENTES .	17
2.10	DESTINO DO LIXO DOS DOMICÍLIOS PARTICULARES PERMANENTES - COLETADOS.....	18
3	SÃO LUÍS POR DISTRITOS URBANOS	19
3.1	ANGELIM.....	23
3.2	ANIL	26
3.3	ANJO DA GUARDA	29
3.4	BAIRRO DE FÁTIMA.....	32
3.5	CALHAU.....	35
3.6	CENTRO.....	38
3.7	CIDADE OLÍMPICA.....	41
3.8	CIDADE OPERÁRIA	44
3.9	COHAB	47
3.10	COHAMA.....	50
3.11	COHATRAC.....	53
3.12	COROADINHO	56
3.13	ITAPIRACÓ	59
3.14	JARDIM AMÉRICA	62
3.15	JOÃO PAULO	65
3.16	MARACANÃ	68

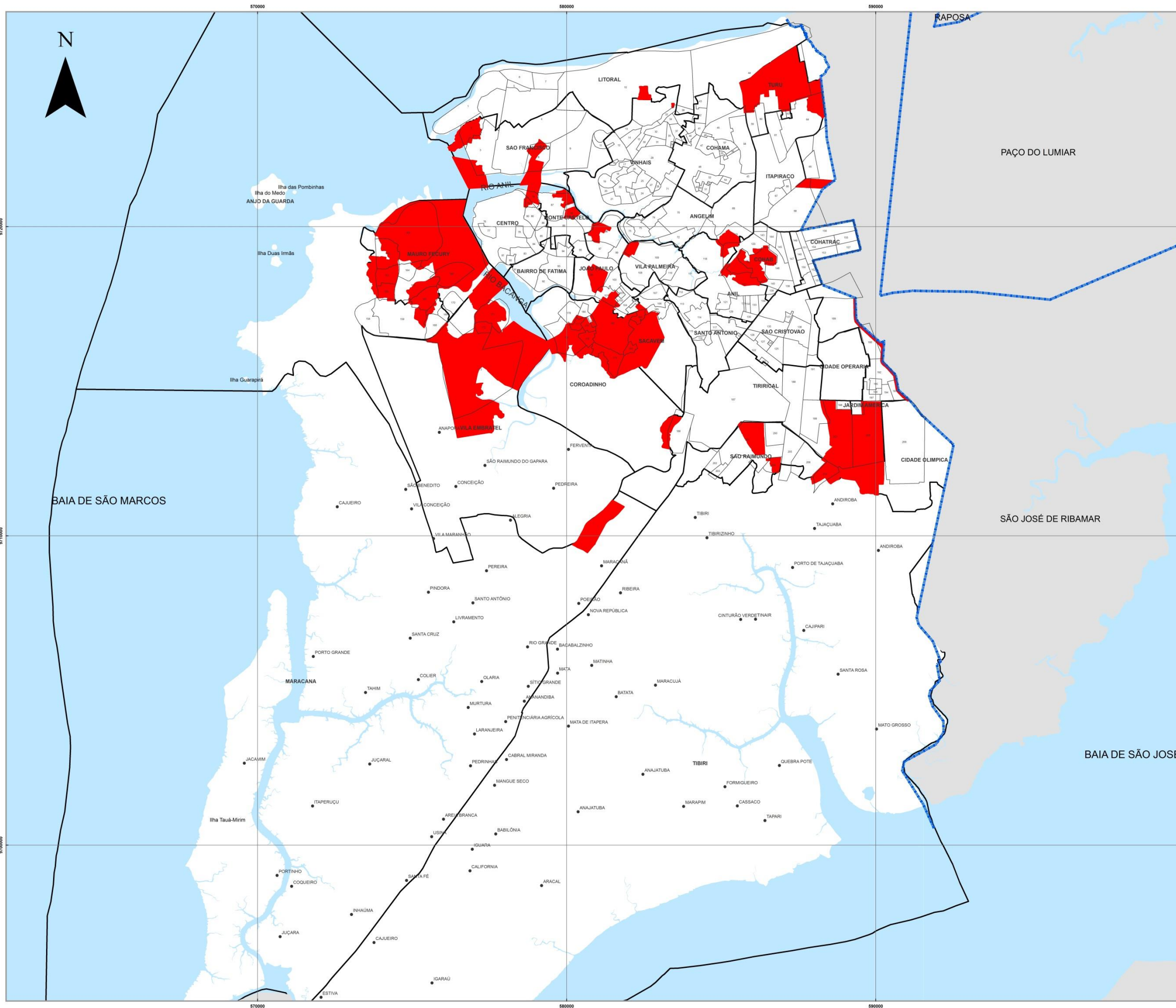
3.17 MAURO FECURY	71
3.18 MONTE CASTELO	74
3.19 OLHO D'AGUA	77
3.20 SACAÉM.....	80
3.21 SANTO ANTÔNIO	83
3.22 SÃO CRISTÓVÃO	86
3.23 SÃO FRANCISCO.....	89
3.24 SÃO RAIMUNDO	92
3.25 TIBIRI.....	95
3.26 TIRIRICAL.....	98
3.27 TURU.....	101
3.28 VILA EMBRATEL	104
3.29 VILA PALMEIRA.....	107
3.30 VINHAIS	110
4 EQUIPAMENTOS	113
4.1 EDUCAÇÃO	114
EQUIPE TÉCNICA	115
REFERÊNCIAS	116

1 – SÃO LUÍS EM DADOS

Através da elaboração da coletânea *São Luís em dados* para subsidiar a elaboração do PPA 2014-2017 de São Luís, procura-se reunir informações sociais e de infraestrutura municipais por regiões definidas pelo Cadastro Técnico da SEMURH (2001) como Unidades Fiscais e reconhecidas convencionalmente por Bairros, cujos limites foram agrupados em Distritos Urbanos de maneira a coincidir com a mesma delimitação das Áreas de Ponderação para o Município de São Luís, que possuem um maior número de informações coletadas no CENSO – 2010 realizado pelo IBGE. Quanto maior o número de informações, maior o conhecimento do território e da população residente no município, quanto maior o conhecimento, melhor análise das características e problemas locais. Dessa forma, a **Gestão Municipal** possui condições reais para melhorar a tomada de decisão das Políticas Setoriais Municipais para serem mais efetivas na solução de problemas que afetam a qualidade de vida da população local.

Instituto da Cidade, Pesquisa e Planejamento Urbano e Rural.

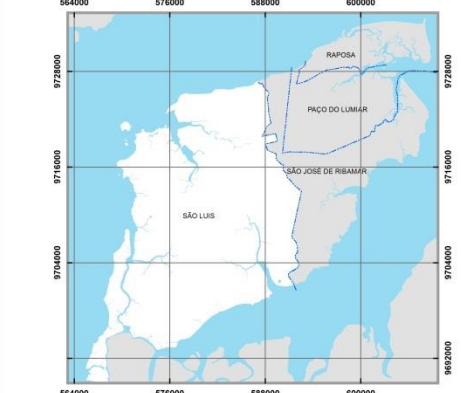
1.3 AGLOMERADOS SUBNORMAIS



LEGENDA

- POVOADOS
- LIMITE DE BAIRROS
- ▭ LIMITE MUNICIPAL
- Aglomerados Subnormais
- DISTRITOS URBANOS

1	PONTE BRANCA	101	MASTRO
2	URUBA	102	VILA PAREIAS
3	SÃO FRANCISCO	103	RAPOSA
4	PRIMEIRA DE ABRIL	104	PAÇO DO LUMIAR
5	PONTE DO CARVALHO	105	SÃO JOSÉ DE RIBAMAR
6	SÃO FRANCISCO	106	SÃO LUIS
7	SÃO FRANCISCO	107	BAIA DE SÃO JOSÉ
8	JACUPATI	108	BAIA DE SÃO MARCOS
9	SANTA ROSA	109	BAIA DE SÃO JOSÉ
10	VILA ARAÚJO	110	BAIA DE SÃO JOSÉ
11	VILA ARAÚJO	111	BAIA DE SÃO JOSÉ
12	VILA ARAÚJO	112	BAIA DE SÃO JOSÉ
13	COHAMA	113	BAIA DE SÃO JOSÉ
14	COHAMA	114	BAIA DE SÃO JOSÉ
15	COHAMA	115	BAIA DE SÃO JOSÉ
16	COHAMA	116	BAIA DE SÃO JOSÉ
17	COHAMA	117	BAIA DE SÃO JOSÉ
18	COHAMA	118	BAIA DE SÃO JOSÉ
19	COHAMA	119	BAIA DE SÃO JOSÉ
20	COHAMA	120	BAIA DE SÃO JOSÉ
21	COHAMA	121	BAIA DE SÃO JOSÉ
22	COHAMA	122	BAIA DE SÃO JOSÉ
23	COHAMA	123	BAIA DE SÃO JOSÉ
24	COHAMA	124	BAIA DE SÃO JOSÉ
25	COHAMA	125	BAIA DE SÃO JOSÉ
26	COHAMA	126	BAIA DE SÃO JOSÉ
27	COHAMA	127	BAIA DE SÃO JOSÉ
28	COHAMA	128	BAIA DE SÃO JOSÉ
29	COHAMA	129	BAIA DE SÃO JOSÉ
30	COHAMA	130	BAIA DE SÃO JOSÉ
31	COHAMA	131	BAIA DE SÃO JOSÉ
32	COHAMA	132	BAIA DE SÃO JOSÉ
33	COHAMA	133	BAIA DE SÃO JOSÉ
34	COHAMA	134	BAIA DE SÃO JOSÉ
35	COHAMA	135	BAIA DE SÃO JOSÉ
36	COHAMA	136	BAIA DE SÃO JOSÉ
37	COHAMA	137	BAIA DE SÃO JOSÉ
38	COHAMA	138	BAIA DE SÃO JOSÉ
39	COHAMA	139	BAIA DE SÃO JOSÉ
40	COHAMA	140	BAIA DE SÃO JOSÉ
41	COHAMA	141	BAIA DE SÃO JOSÉ
42	COHAMA	142	BAIA DE SÃO JOSÉ
43	COHAMA	143	BAIA DE SÃO JOSÉ
44	COHAMA	144	BAIA DE SÃO JOSÉ
45	COHAMA	145	BAIA DE SÃO JOSÉ
46	COHAMA	146	BAIA DE SÃO JOSÉ
47	COHAMA	147	BAIA DE SÃO JOSÉ
48	COHAMA	148	BAIA DE SÃO JOSÉ
49	COHAMA	149	BAIA DE SÃO JOSÉ
50	COHAMA	150	BAIA DE SÃO JOSÉ
51	COHAMA	151	BAIA DE SÃO JOSÉ
52	COHAMA	152	BAIA DE SÃO JOSÉ
53	COHAMA	153	BAIA DE SÃO JOSÉ
54	COHAMA	154	BAIA DE SÃO JOSÉ
55	COHAMA	155	BAIA DE SÃO JOSÉ
56	COHAMA	156	BAIA DE SÃO JOSÉ
57	COHAMA	157	BAIA DE SÃO JOSÉ
58	COHAMA	158	BAIA DE SÃO JOSÉ
59	COHAMA	159	BAIA DE SÃO JOSÉ
60	COHAMA	160	BAIA DE SÃO JOSÉ
61	COHAMA	161	BAIA DE SÃO JOSÉ
62	COHAMA	162	BAIA DE SÃO JOSÉ
63	COHAMA	163	BAIA DE SÃO JOSÉ
64	COHAMA	164	BAIA DE SÃO JOSÉ
65	COHAMA	165	BAIA DE SÃO JOSÉ
66	COHAMA	166	BAIA DE SÃO JOSÉ
67	COHAMA	167	BAIA DE SÃO JOSÉ
68	COHAMA	168	BAIA DE SÃO JOSÉ
69	COHAMA	169	BAIA DE SÃO JOSÉ
70	COHAMA	170	BAIA DE SÃO JOSÉ
71	COHAMA	171	BAIA DE SÃO JOSÉ
72	COHAMA	172	BAIA DE SÃO JOSÉ
73	COHAMA	173	BAIA DE SÃO JOSÉ
74	COHAMA	174	BAIA DE SÃO JOSÉ
75	COHAMA	175	BAIA DE SÃO JOSÉ
76	COHAMA	176	BAIA DE SÃO JOSÉ
77	COHAMA	177	BAIA DE SÃO JOSÉ
78	COHAMA	178	BAIA DE SÃO JOSÉ
79	COHAMA	179	BAIA DE SÃO JOSÉ
80	COHAMA	180	BAIA DE SÃO JOSÉ
81	COHAMA	181	BAIA DE SÃO JOSÉ
82	COHAMA	182	BAIA DE SÃO JOSÉ
83	COHAMA	183	BAIA DE SÃO JOSÉ
84	COHAMA	184	BAIA DE SÃO JOSÉ
85	COHAMA	185	BAIA DE SÃO JOSÉ
86	COHAMA	186	BAIA DE SÃO JOSÉ
87	COHAMA	187	BAIA DE SÃO JOSÉ
88	COHAMA	188	BAIA DE SÃO JOSÉ
89	COHAMA	189	BAIA DE SÃO JOSÉ
90	COHAMA	190	BAIA DE SÃO JOSÉ
91	COHAMA	191	BAIA DE SÃO JOSÉ
92	COHAMA	192	BAIA DE SÃO JOSÉ
93	COHAMA	193	BAIA DE SÃO JOSÉ
94	COHAMA	194	BAIA DE SÃO JOSÉ
95	COHAMA	195	BAIA DE SÃO JOSÉ
96	COHAMA	196	BAIA DE SÃO JOSÉ
97	COHAMA	197	BAIA DE SÃO JOSÉ
98	COHAMA	198	BAIA DE SÃO JOSÉ
99	COHAMA	199	BAIA DE SÃO JOSÉ
100	COHAMA	200	BAIA DE SÃO JOSÉ



Fonte: INCID, 2013
 Dados: SEMURH, 2001; CENSO, 2010; INCID, 2010.



ESCALA - 1:40.000

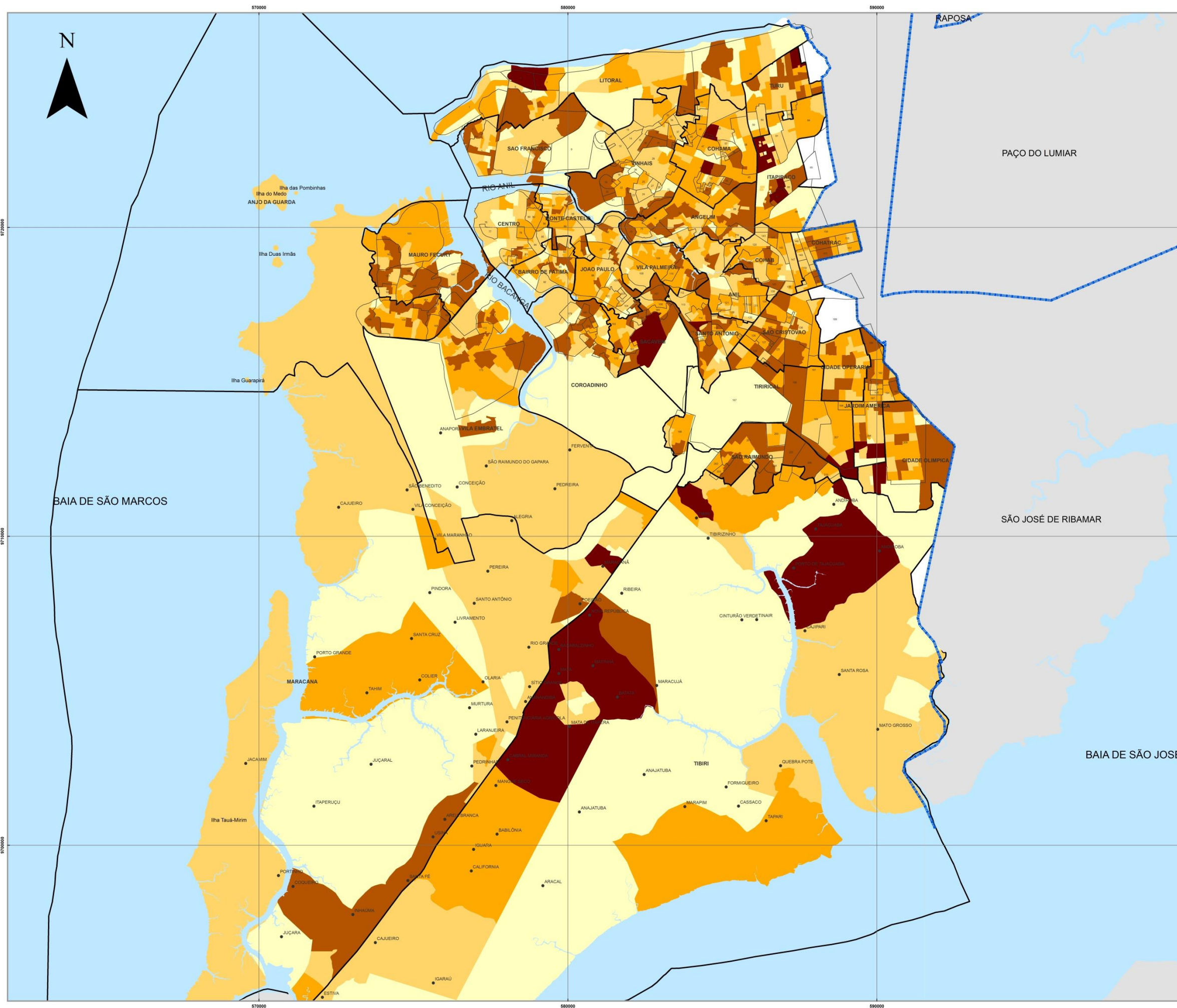
PROJEÇÃO UNIVERSAL TRANSVERSA DE MERCATOR - UTM
 DATUM HORIZONTAL: SAD 69 23S



2 INDICADORES SOCIAIS

Os principais indicadores sociais escolhidos são dados sobre domicílios e moradores do território municipal, tais como: tipo do domicílio particular permanente -- Domicílio construído para servir, exclusivamente, à habitação e, na data de referência, tinha a finalidade de servir de moradia a uma ou mais pessoas (DPP) (IBGE, 2010) -- forma de ocupação do DPP, forma de abastecimento de água, tipo de esgotamento sanitário por rede geral do DPP, energia elétrica, dentre outros. Os dados, em sua maioria, foram dispostos em MAPAS, TABELAS, GRÁFICOS e um sucinto texto com o intuito de poder ser lido e compreendido por todos.

2.1 NÚMERO DE DOMICÍLIOS PARTICULARES PERMANENTES



LEGENDA

- POVOADOS
- LMITE DE BARRIOS
- LMITE MUNICIPAL
- DISTRITOS URBANOS

CENSO 2010

NÚMERO DE DOMICÍLIOS PARTICULARES PERMANENTES

- 0 - 140
- 141 - 239
- 240 - 328
- 329 - 515
- 516 - 869

1	PUNTA DEBIA	30	MAURICIO
2	LAUREA	31	VILA PAREIAS
3	SÃO FRANCISCO	32	RAPOSA
4	PRINCIPAL	33	PAÇO DO LUMIAR
5	PUNTA DO CARVALHO	34	SÃO JOSÉ DE RIBAMAR
6	SÃO FRANCISCO	35	SÃO JOSÉ DE RIBAMAR
7	JACARATI	36	SÃO JOSÉ DE RIBAMAR
8	SANTA ROSA	37	SÃO JOSÉ DE RIBAMAR
9	CAUJUIRO	38	SÃO JOSÉ DE RIBAMAR
10	VILA MARACANA	39	SÃO JOSÉ DE RIBAMAR
11	CONCEIÇÃO	40	SÃO JOSÉ DE RIBAMAR
12	CONCEIÇÃO	41	SÃO JOSÉ DE RIBAMAR
13	CONCEIÇÃO	42	SÃO JOSÉ DE RIBAMAR
14	CONCEIÇÃO	43	SÃO JOSÉ DE RIBAMAR
15	CONCEIÇÃO	44	SÃO JOSÉ DE RIBAMAR
16	CONCEIÇÃO	45	SÃO JOSÉ DE RIBAMAR
17	CONCEIÇÃO	46	SÃO JOSÉ DE RIBAMAR
18	CONCEIÇÃO	47	SÃO JOSÉ DE RIBAMAR
19	CONCEIÇÃO	48	SÃO JOSÉ DE RIBAMAR
20	CONCEIÇÃO	49	SÃO JOSÉ DE RIBAMAR
21	CONCEIÇÃO	50	SÃO JOSÉ DE RIBAMAR
22	CONCEIÇÃO	51	SÃO JOSÉ DE RIBAMAR
23	CONCEIÇÃO	52	SÃO JOSÉ DE RIBAMAR
24	CONCEIÇÃO	53	SÃO JOSÉ DE RIBAMAR
25	CONCEIÇÃO	54	SÃO JOSÉ DE RIBAMAR
26	CONCEIÇÃO	55	SÃO JOSÉ DE RIBAMAR
27	CONCEIÇÃO	56	SÃO JOSÉ DE RIBAMAR
28	CONCEIÇÃO	57	SÃO JOSÉ DE RIBAMAR
29	CONCEIÇÃO	58	SÃO JOSÉ DE RIBAMAR
30	CONCEIÇÃO	59	SÃO JOSÉ DE RIBAMAR
31	CONCEIÇÃO	60	SÃO JOSÉ DE RIBAMAR
32	CONCEIÇÃO	61	SÃO JOSÉ DE RIBAMAR
33	CONCEIÇÃO	62	SÃO JOSÉ DE RIBAMAR
34	CONCEIÇÃO	63	SÃO JOSÉ DE RIBAMAR
35	CONCEIÇÃO	64	SÃO JOSÉ DE RIBAMAR
36	CONCEIÇÃO	65	SÃO JOSÉ DE RIBAMAR
37	CONCEIÇÃO	66	SÃO JOSÉ DE RIBAMAR
38	CONCEIÇÃO	67	SÃO JOSÉ DE RIBAMAR
39	CONCEIÇÃO	68	SÃO JOSÉ DE RIBAMAR
40	CONCEIÇÃO	69	SÃO JOSÉ DE RIBAMAR
41	CONCEIÇÃO	70	SÃO JOSÉ DE RIBAMAR
42	CONCEIÇÃO	71	SÃO JOSÉ DE RIBAMAR
43	CONCEIÇÃO	72	SÃO JOSÉ DE RIBAMAR
44	CONCEIÇÃO	73	SÃO JOSÉ DE RIBAMAR
45	CONCEIÇÃO	74	SÃO JOSÉ DE RIBAMAR
46	CONCEIÇÃO	75	SÃO JOSÉ DE RIBAMAR
47	CONCEIÇÃO	76	SÃO JOSÉ DE RIBAMAR
48	CONCEIÇÃO	77	SÃO JOSÉ DE RIBAMAR
49	CONCEIÇÃO	78	SÃO JOSÉ DE RIBAMAR
50	CONCEIÇÃO	79	SÃO JOSÉ DE RIBAMAR
51	CONCEIÇÃO	80	SÃO JOSÉ DE RIBAMAR
52	CONCEIÇÃO	81	SÃO JOSÉ DE RIBAMAR
53	CONCEIÇÃO	82	SÃO JOSÉ DE RIBAMAR
54	CONCEIÇÃO	83	SÃO JOSÉ DE RIBAMAR
55	CONCEIÇÃO	84	SÃO JOSÉ DE RIBAMAR
56	CONCEIÇÃO	85	SÃO JOSÉ DE RIBAMAR
57	CONCEIÇÃO	86	SÃO JOSÉ DE RIBAMAR
58	CONCEIÇÃO	87	SÃO JOSÉ DE RIBAMAR
59	CONCEIÇÃO	88	SÃO JOSÉ DE RIBAMAR
60	CONCEIÇÃO	89	SÃO JOSÉ DE RIBAMAR
61	CONCEIÇÃO	90	SÃO JOSÉ DE RIBAMAR
62	CONCEIÇÃO	91	SÃO JOSÉ DE RIBAMAR
63	CONCEIÇÃO	92	SÃO JOSÉ DE RIBAMAR
64	CONCEIÇÃO	93	SÃO JOSÉ DE RIBAMAR
65	CONCEIÇÃO	94	SÃO JOSÉ DE RIBAMAR
66	CONCEIÇÃO	95	SÃO JOSÉ DE RIBAMAR
67	CONCEIÇÃO	96	SÃO JOSÉ DE RIBAMAR
68	CONCEIÇÃO	97	SÃO JOSÉ DE RIBAMAR
69	CONCEIÇÃO	98	SÃO JOSÉ DE RIBAMAR
70	CONCEIÇÃO	99	SÃO JOSÉ DE RIBAMAR
71	CONCEIÇÃO	100	SÃO JOSÉ DE RIBAMAR

Fonte: INCID, 2013
Dados: SEMURH, 2001; CENSO, 2010; INCID, 2010.

0 0,3 0,6 1,2 1,8 2,4 km

ESCALA - 1:40.000

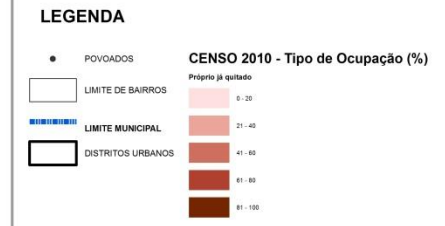
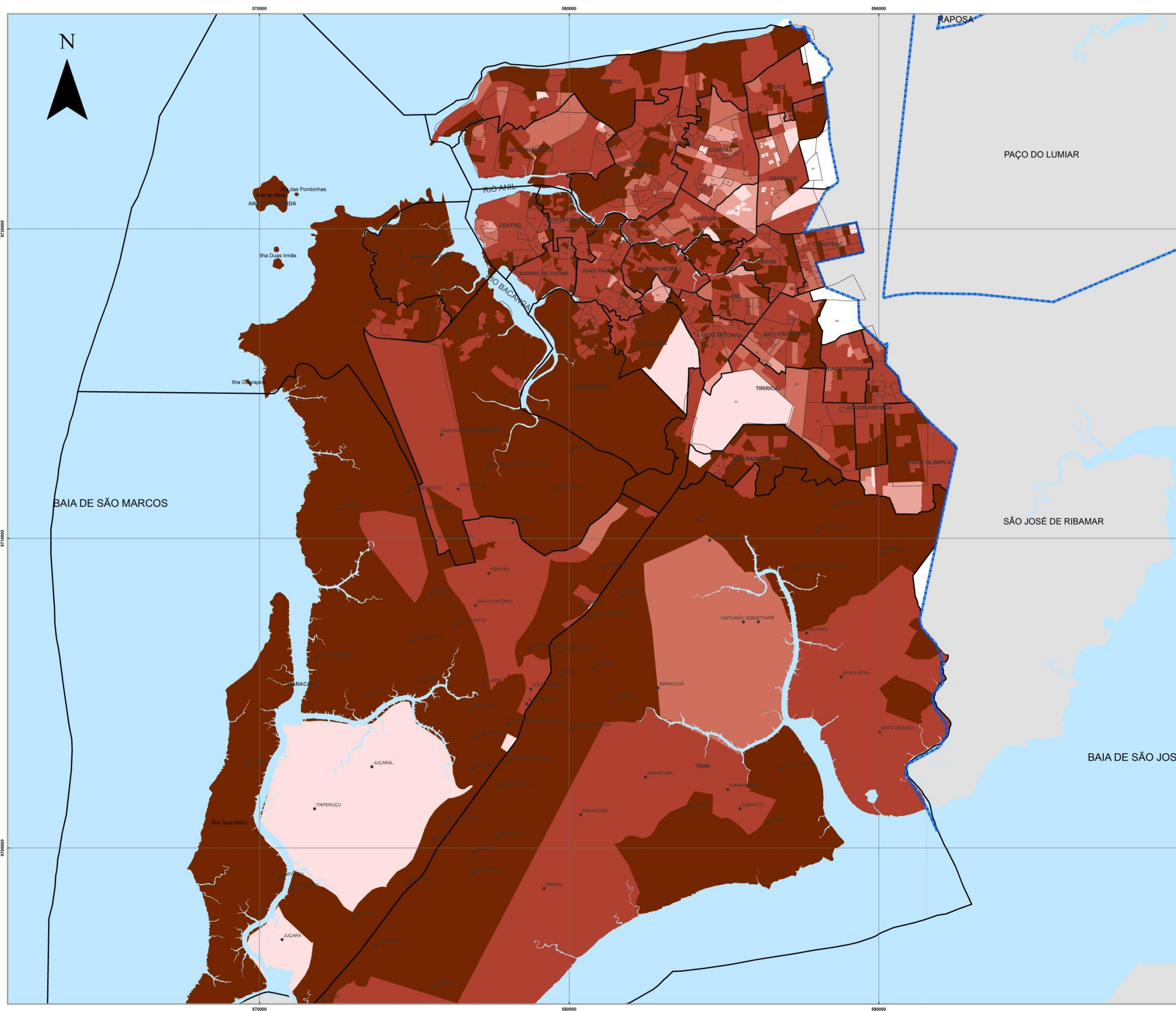
PROJEÇÃO UNIVERSAL TRANSVERSA DE MERCATOR - UTM
DATUM HORIZONTAL: SAD 69 23S

PREFEITURA DE SÃO LUÍS
Secretaria de Planejamento - SEPLAN

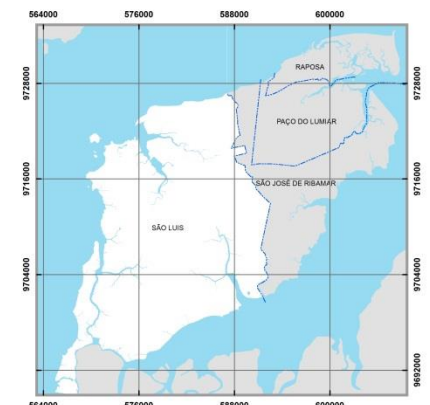
Instituto da Cidade

SECRETARIA DE PLANEJAMENTO DA CIDADE

• 2.4 CONDIÇÃO DE OCUPAÇÃO DO DOMICÍLIO PARTICULAR PERMANENTE: PRÓPRIO



1	BAIA DE SÃO MARCOS	100	ANIL
2	BAIA DE SÃO JOSÉ	100	VIA PALMEIRA
3	BAIA DE SÃO JOSÉ	100	ANGELIM
4	BAIA DE SÃO JOSÉ	100	SANTA LUÍZA
5	BAIA DE SÃO JOSÉ	100	CENTRO
6	BAIA DE SÃO JOSÉ	100	SANTO ANTONIO
7	BAIA DE SÃO JOSÉ	100	ITAPERUÇU
8	BAIA DE SÃO JOSÉ	100	ANGELIM
9	BAIA DE SÃO JOSÉ	100	VIA ANIL
10	BAIA DE SÃO JOSÉ	100	VIA ANIL
11	BAIA DE SÃO JOSÉ	100	VIA ANIL
12	BAIA DE SÃO JOSÉ	100	VIA ANIL
13	BAIA DE SÃO JOSÉ	100	VIA ANIL
14	BAIA DE SÃO JOSÉ	100	VIA ANIL
15	BAIA DE SÃO JOSÉ	100	VIA ANIL
16	BAIA DE SÃO JOSÉ	100	VIA ANIL
17	BAIA DE SÃO JOSÉ	100	VIA ANIL
18	BAIA DE SÃO JOSÉ	100	VIA ANIL
19	BAIA DE SÃO JOSÉ	100	VIA ANIL
20	BAIA DE SÃO JOSÉ	100	VIA ANIL
21	BAIA DE SÃO JOSÉ	100	VIA ANIL
22	BAIA DE SÃO JOSÉ	100	VIA ANIL
23	BAIA DE SÃO JOSÉ	100	VIA ANIL
24	BAIA DE SÃO JOSÉ	100	VIA ANIL
25	BAIA DE SÃO JOSÉ	100	VIA ANIL
26	BAIA DE SÃO JOSÉ	100	VIA ANIL
27	BAIA DE SÃO JOSÉ	100	VIA ANIL
28	BAIA DE SÃO JOSÉ	100	VIA ANIL
29	BAIA DE SÃO JOSÉ	100	VIA ANIL
30	BAIA DE SÃO JOSÉ	100	VIA ANIL
31	BAIA DE SÃO JOSÉ	100	VIA ANIL
32	BAIA DE SÃO JOSÉ	100	VIA ANIL
33	BAIA DE SÃO JOSÉ	100	VIA ANIL
34	BAIA DE SÃO JOSÉ	100	VIA ANIL
35	BAIA DE SÃO JOSÉ	100	VIA ANIL
36	BAIA DE SÃO JOSÉ	100	VIA ANIL
37	BAIA DE SÃO JOSÉ	100	VIA ANIL
38	BAIA DE SÃO JOSÉ	100	VIA ANIL
39	BAIA DE SÃO JOSÉ	100	VIA ANIL
40	BAIA DE SÃO JOSÉ	100	VIA ANIL
41	BAIA DE SÃO JOSÉ	100	VIA ANIL
42	BAIA DE SÃO JOSÉ	100	VIA ANIL
43	BAIA DE SÃO JOSÉ	100	VIA ANIL
44	BAIA DE SÃO JOSÉ	100	VIA ANIL
45	BAIA DE SÃO JOSÉ	100	VIA ANIL
46	BAIA DE SÃO JOSÉ	100	VIA ANIL
47	BAIA DE SÃO JOSÉ	100	VIA ANIL
48	BAIA DE SÃO JOSÉ	100	VIA ANIL
49	BAIA DE SÃO JOSÉ	100	VIA ANIL
50	BAIA DE SÃO JOSÉ	100	VIA ANIL
51	BAIA DE SÃO JOSÉ	100	VIA ANIL
52	BAIA DE SÃO JOSÉ	100	VIA ANIL
53	BAIA DE SÃO JOSÉ	100	VIA ANIL
54	BAIA DE SÃO JOSÉ	100	VIA ANIL
55	BAIA DE SÃO JOSÉ	100	VIA ANIL
56	BAIA DE SÃO JOSÉ	100	VIA ANIL
57	BAIA DE SÃO JOSÉ	100	VIA ANIL
58	BAIA DE SÃO JOSÉ	100	VIA ANIL
59	BAIA DE SÃO JOSÉ	100	VIA ANIL
60	BAIA DE SÃO JOSÉ	100	VIA ANIL
61	BAIA DE SÃO JOSÉ	100	VIA ANIL
62	BAIA DE SÃO JOSÉ	100	VIA ANIL
63	BAIA DE SÃO JOSÉ	100	VIA ANIL
64	BAIA DE SÃO JOSÉ	100	VIA ANIL
65	BAIA DE SÃO JOSÉ	100	VIA ANIL
66	BAIA DE SÃO JOSÉ	100	VIA ANIL
67	BAIA DE SÃO JOSÉ	100	VIA ANIL
68	BAIA DE SÃO JOSÉ	100	VIA ANIL
69	BAIA DE SÃO JOSÉ	100	VIA ANIL
70	BAIA DE SÃO JOSÉ	100	VIA ANIL
71	BAIA DE SÃO JOSÉ	100	VIA ANIL
72	BAIA DE SÃO JOSÉ	100	VIA ANIL
73	BAIA DE SÃO JOSÉ	100	VIA ANIL
74	BAIA DE SÃO JOSÉ	100	VIA ANIL
75	BAIA DE SÃO JOSÉ	100	VIA ANIL
76	BAIA DE SÃO JOSÉ	100	VIA ANIL
77	BAIA DE SÃO JOSÉ	100	VIA ANIL
78	BAIA DE SÃO JOSÉ	100	VIA ANIL
79	BAIA DE SÃO JOSÉ	100	VIA ANIL
80	BAIA DE SÃO JOSÉ	100	VIA ANIL
81	BAIA DE SÃO JOSÉ	100	VIA ANIL
82	BAIA DE SÃO JOSÉ	100	VIA ANIL
83	BAIA DE SÃO JOSÉ	100	VIA ANIL
84	BAIA DE SÃO JOSÉ	100	VIA ANIL
85	BAIA DE SÃO JOSÉ	100	VIA ANIL
86	BAIA DE SÃO JOSÉ	100	VIA ANIL
87	BAIA DE SÃO JOSÉ	100	VIA ANIL
88	BAIA DE SÃO JOSÉ	100	VIA ANIL
89	BAIA DE SÃO JOSÉ	100	VIA ANIL
90	BAIA DE SÃO JOSÉ	100	VIA ANIL
91	BAIA DE SÃO JOSÉ	100	VIA ANIL
92	BAIA DE SÃO JOSÉ	100	VIA ANIL
93	BAIA DE SÃO JOSÉ	100	VIA ANIL
94	BAIA DE SÃO JOSÉ	100	VIA ANIL
95	BAIA DE SÃO JOSÉ	100	VIA ANIL
96	BAIA DE SÃO JOSÉ	100	VIA ANIL
97	BAIA DE SÃO JOSÉ	100	VIA ANIL
98	BAIA DE SÃO JOSÉ	100	VIA ANIL
99	BAIA DE SÃO JOSÉ	100	VIA ANIL
100	BAIA DE SÃO JOSÉ	100	VIA ANIL



Fonte: INCID, 2013
 Dados: SEMURH, 2001; CENSO, 2010; INCID, 2010.

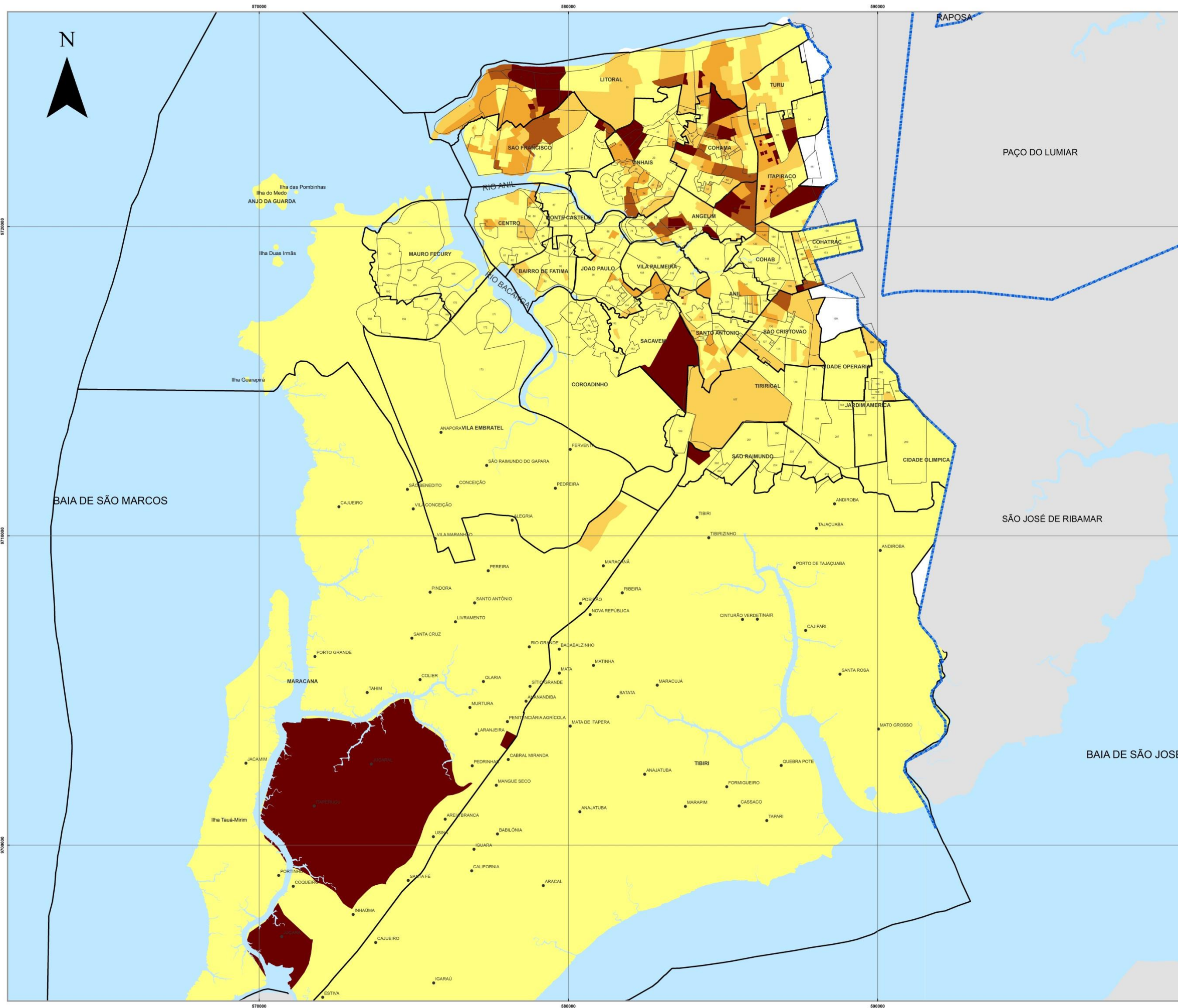


ESCALA - 1:40.000

PROJEÇÃO UNIVERSAL TRANSVERSA DE MERCATOR - UTM
 DATUM HORIZONTAL: SAD 69 23S



2.5 TIPO DE DOMICÍLIO PARTICULAR PERMANENTE: CASA



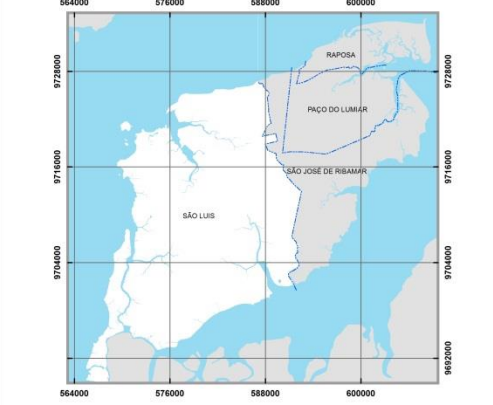
LEGENDA

- POVOADOS
- LIMITE DE BAIROS
- LIMITE MUNICIPAL
- DISTRITOS URBANOS

CENSO 2010- Tipo de Domicílio (%)

- 0 - 20
- 21 - 40
- 41 - 60
- 61 - 80
- 81 - 100

1	FAZENDA SERRA	108	ARARÉ
2	FAZENDA	109	VILA PALMEIRA
3	BRASILEIRO	110	ANGELIM
4	PARANAGUÁ	111	SANTA LUÍZ
5	CONDOMÍNIO SÃO FRANCISCO	112	COHAB I
6	POVOADO ANIL	113	SANTO ANTONIO
7	ESTRELA	114	COHAB II
8	ANIL	115	VILA AMÉRICA
9	ANIL	116	VILA ROSA
10	ANIL	117	ANIL
11	ANIL	118	ANIL
12	ANIL	119	ANIL
13	ANIL	120	ANIL
14	ANIL	121	ANIL
15	ANIL	122	ANIL
16	ANIL	123	ANIL
17	ANIL	124	ANIL
18	ANIL	125	ANIL
19	ANIL	126	ANIL
20	ANIL	127	ANIL
21	ANIL	128	ANIL
22	ANIL	129	ANIL
23	ANIL	130	ANIL
24	ANIL	131	ANIL
25	ANIL	132	ANIL
26	ANIL	133	ANIL
27	ANIL	134	ANIL
28	ANIL	135	ANIL
29	ANIL	136	ANIL
30	ANIL	137	ANIL
31	ANIL	138	ANIL
32	ANIL	139	ANIL
33	ANIL	140	ANIL
34	ANIL	141	ANIL
35	ANIL	142	ANIL
36	ANIL	143	ANIL
37	ANIL	144	ANIL
38	ANIL	145	ANIL
39	ANIL	146	ANIL
40	ANIL	147	ANIL
41	ANIL	148	ANIL
42	ANIL	149	ANIL
43	ANIL	150	ANIL
44	ANIL	151	ANIL
45	ANIL	152	ANIL
46	ANIL	153	ANIL
47	ANIL	154	ANIL
48	ANIL	155	ANIL
49	ANIL	156	ANIL
50	ANIL	157	ANIL
51	ANIL	158	ANIL
52	ANIL	159	ANIL
53	ANIL	160	ANIL
54	ANIL	161	ANIL
55	ANIL	162	ANIL
56	ANIL	163	ANIL
57	ANIL	164	ANIL
58	ANIL	165	ANIL
59	ANIL	166	ANIL
60	ANIL	167	ANIL
61	ANIL	168	ANIL
62	ANIL	169	ANIL
63	ANIL	170	ANIL
64	ANIL	171	ANIL
65	ANIL	172	ANIL
66	ANIL	173	ANIL
67	ANIL	174	ANIL
68	ANIL	175	ANIL
69	ANIL	176	ANIL
70	ANIL	177	ANIL
71	ANIL	178	ANIL
72	ANIL	179	ANIL
73	ANIL	180	ANIL
74	ANIL	181	ANIL
75	ANIL	182	ANIL
76	ANIL	183	ANIL
77	ANIL	184	ANIL
78	ANIL	185	ANIL
79	ANIL	186	ANIL
80	ANIL	187	ANIL
81	ANIL	188	ANIL
82	ANIL	189	ANIL
83	ANIL	190	ANIL
84	ANIL	191	ANIL
85	ANIL	192	ANIL
86	ANIL	193	ANIL
87	ANIL	194	ANIL
88	ANIL	195	ANIL
89	ANIL	196	ANIL
90	ANIL	197	ANIL
91	ANIL	198	ANIL
92	ANIL	199	ANIL
93	ANIL	200	ANIL



Fonte: INCID, 2013
 Dados: SEMURH, 2001; CENSO, 2010; INCID, 2010.

0 0,5 1 2 3 4 km

ESCALA - 1:40.000

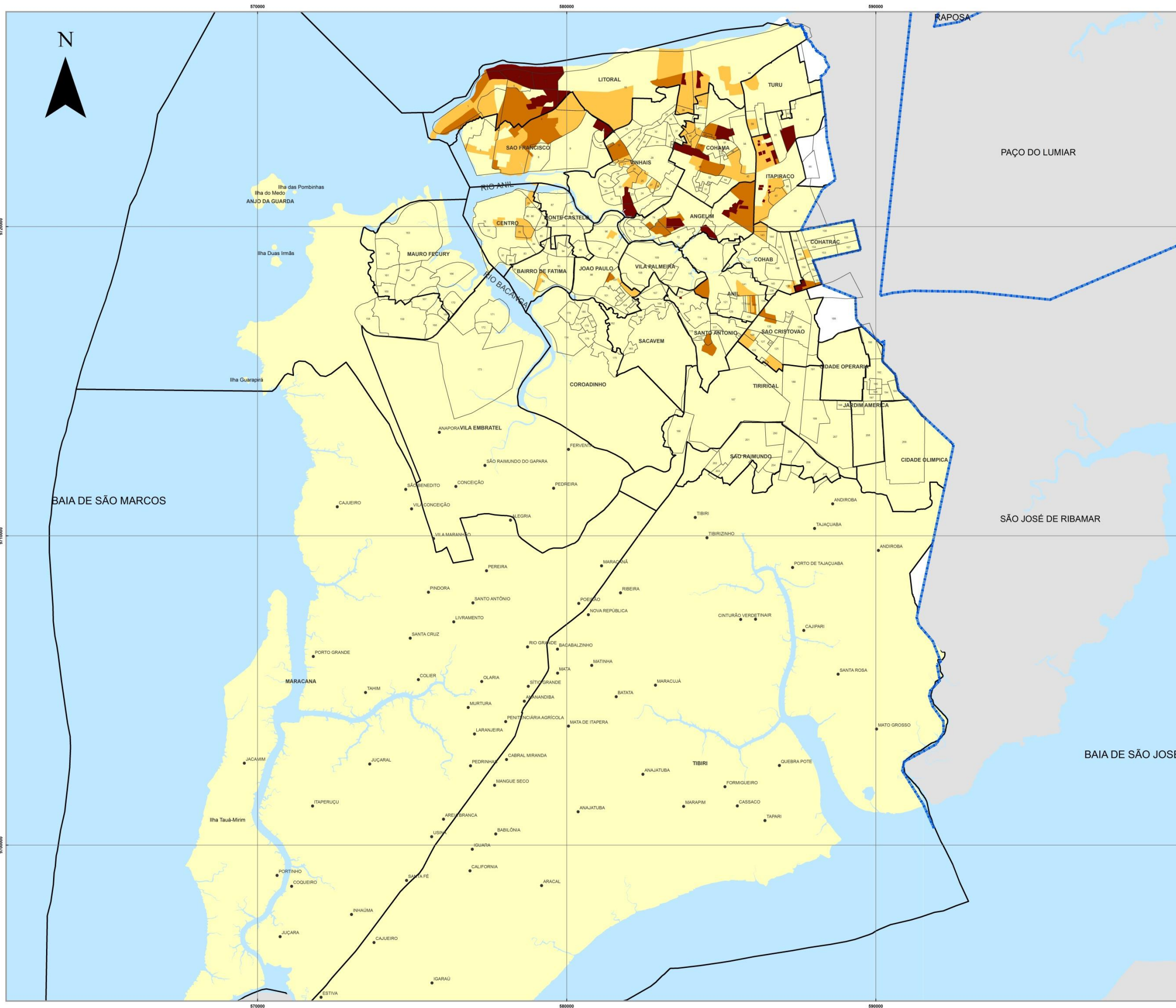
PROJEÇÃO UNIVERSAL TRANSVERSA DE MERCATOR - UTM
 DATUM HORIZONTAL: SAD 69 23S

PREFEITURA DE SÃO LUÍS
 Secretaria de Planejamento - SEPLAN

Instituto da Cidade
 Instituto de Planejamento Urbano e Territorial

REGIÃO DE PLANEJAMENTO DA CIDADE

2.6 TIPO DE DOMICÍLIO PARTICULAR PERMANENTE: APARTAMENTO



LEGENDA

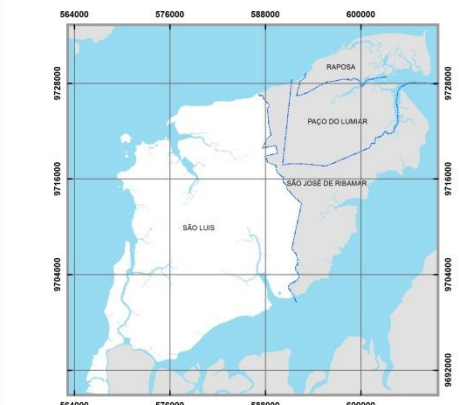
- POVOADOS
- LIMITE DE BAIROS
- LIMITE MUNICIPAL
- DISTRITOS URBANOS

CENSO 2010 - Tipo de Domicílio (%)

Apartamento

- 0 - 20
- 21 - 45
- 46 - 70
- 71 - 100

1	BAIA DE SÃO MARCOS	101	ANIL
2	BAIA DE SÃO JOSÉ	102	ANIL II
3	BAIA DE SÃO FRANCISCO	103	ANIL III
4	BAIA DE SÃO ANTONIO	104	ANIL IV
5	BAIA DE SÃO CRISTÓVÃO	105	ANIL V
6	BAIA DE SÃO RAFAEL	106	ANIL VI
7	BAIA DE SÃO FRANCISCO	107	ANIL VII
8	BAIA DE SÃO ANTONIO	108	ANIL VIII
9	BAIA DE SÃO CRISTÓVÃO	109	ANIL IX
10	BAIA DE SÃO RAFAEL	110	ANIL X
11	BAIA DE SÃO FRANCISCO	111	ANIL XI
12	BAIA DE SÃO ANTONIO	112	ANIL XII
13	BAIA DE SÃO CRISTÓVÃO	113	ANIL XIII
14	BAIA DE SÃO RAFAEL	114	ANIL XIV
15	BAIA DE SÃO FRANCISCO	115	ANIL XV
16	BAIA DE SÃO ANTONIO	116	ANIL XVI
17	BAIA DE SÃO CRISTÓVÃO	117	ANIL XVII
18	BAIA DE SÃO RAFAEL	118	ANIL XVIII
19	BAIA DE SÃO FRANCISCO	119	ANIL XIX
20	BAIA DE SÃO ANTONIO	120	ANIL XX
21	BAIA DE SÃO CRISTÓVÃO	121	ANIL XXI
22	BAIA DE SÃO RAFAEL	122	ANIL XXII
23	BAIA DE SÃO FRANCISCO	123	ANIL XXIII
24	BAIA DE SÃO ANTONIO	124	ANIL XXIV
25	BAIA DE SÃO CRISTÓVÃO	125	ANIL XXV
26	BAIA DE SÃO RAFAEL	126	ANIL XXVI
27	BAIA DE SÃO FRANCISCO	127	ANIL XXVII
28	BAIA DE SÃO ANTONIO	128	ANIL XXVIII
29	BAIA DE SÃO CRISTÓVÃO	129	ANIL XXIX
30	BAIA DE SÃO RAFAEL	130	ANIL XXX
31	BAIA DE SÃO FRANCISCO	131	ANIL XXXI
32	BAIA DE SÃO ANTONIO	132	ANIL XXXII
33	BAIA DE SÃO CRISTÓVÃO	133	ANIL XXXIII
34	BAIA DE SÃO RAFAEL	134	ANIL XXXIV
35	BAIA DE SÃO FRANCISCO	135	ANIL XXXV
36	BAIA DE SÃO ANTONIO	136	ANIL XXXVI
37	BAIA DE SÃO CRISTÓVÃO	137	ANIL XXXVII
38	BAIA DE SÃO RAFAEL	138	ANIL XXXVIII
39	BAIA DE SÃO FRANCISCO	139	ANIL XXXIX
40	BAIA DE SÃO ANTONIO	140	ANIL XL
41	BAIA DE SÃO CRISTÓVÃO	141	ANIL XLI
42	BAIA DE SÃO RAFAEL	142	ANIL XLII
43	BAIA DE SÃO FRANCISCO	143	ANIL XLIII
44	BAIA DE SÃO ANTONIO	144	ANIL XLIV
45	BAIA DE SÃO CRISTÓVÃO	145	ANIL XLV
46	BAIA DE SÃO RAFAEL	146	ANIL XLVI
47	BAIA DE SÃO FRANCISCO	147	ANIL XLVII
48	BAIA DE SÃO ANTONIO	148	ANIL XLVIII
49	BAIA DE SÃO CRISTÓVÃO	149	ANIL XLIX
50	BAIA DE SÃO RAFAEL	150	ANIL L
51	BAIA DE SÃO FRANCISCO	151	ANIL LI
52	BAIA DE SÃO ANTONIO	152	ANIL LII
53	BAIA DE SÃO CRISTÓVÃO	153	ANIL LIII
54	BAIA DE SÃO RAFAEL	154	ANIL LIV
55	BAIA DE SÃO FRANCISCO	155	ANIL LV
56	BAIA DE SÃO ANTONIO	156	ANIL LVI
57	BAIA DE SÃO CRISTÓVÃO	157	ANIL LVII
58	BAIA DE SÃO RAFAEL	158	ANIL LVIII
59	BAIA DE SÃO FRANCISCO	159	ANIL LIX
60	BAIA DE SÃO ANTONIO	160	ANIL LX
61	BAIA DE SÃO CRISTÓVÃO	161	ANIL LXI
62	BAIA DE SÃO RAFAEL	162	ANIL LXII
63	BAIA DE SÃO FRANCISCO	163	ANIL LXIII
64	BAIA DE SÃO ANTONIO	164	ANIL LXIV
65	BAIA DE SÃO CRISTÓVÃO	165	ANIL LXV
66	BAIA DE SÃO RAFAEL	166	ANIL LXVI
67	BAIA DE SÃO FRANCISCO	167	ANIL LXVII
68	BAIA DE SÃO ANTONIO	168	ANIL LXVIII
69	BAIA DE SÃO CRISTÓVÃO	169	ANIL LXIX
70	BAIA DE SÃO RAFAEL	170	ANIL LXX
71	BAIA DE SÃO FRANCISCO	171	ANIL LXXI
72	BAIA DE SÃO ANTONIO	172	ANIL LXXII
73	BAIA DE SÃO CRISTÓVÃO	173	ANIL LXXIII
74	BAIA DE SÃO RAFAEL	174	ANIL LXXIV
75	BAIA DE SÃO FRANCISCO	175	ANIL LXXV
76	BAIA DE SÃO ANTONIO	176	ANIL LXXVI
77	BAIA DE SÃO CRISTÓVÃO	177	ANIL LXXVII
78	BAIA DE SÃO RAFAEL	178	ANIL LXXVIII
79	BAIA DE SÃO FRANCISCO	179	ANIL LXXIX
80	BAIA DE SÃO ANTONIO	180	ANIL LXXX
81	BAIA DE SÃO CRISTÓVÃO	181	ANIL LXXXI
82	BAIA DE SÃO RAFAEL	182	ANIL LXXXII
83	BAIA DE SÃO FRANCISCO	183	ANIL LXXXIII
84	BAIA DE SÃO ANTONIO	184	ANIL LXXXIV
85	BAIA DE SÃO CRISTÓVÃO	185	ANIL LXXXV
86	BAIA DE SÃO RAFAEL	186	ANIL LXXXVI
87	BAIA DE SÃO FRANCISCO	187	ANIL LXXXVII
88	BAIA DE SÃO ANTONIO	188	ANIL LXXXVIII
89	BAIA DE SÃO CRISTÓVÃO	189	ANIL LXXXIX
90	BAIA DE SÃO RAFAEL	190	ANIL LXXXX
91	BAIA DE SÃO FRANCISCO	191	ANIL LXXXXI
92	BAIA DE SÃO ANTONIO	192	ANIL LXXXXII
93	BAIA DE SÃO CRISTÓVÃO	193	ANIL LXXXXIII
94	BAIA DE SÃO RAFAEL	194	ANIL LXXXXIV
95	BAIA DE SÃO FRANCISCO	195	ANIL LXXXXV
96	BAIA DE SÃO ANTONIO	196	ANIL LXXXXVI
97	BAIA DE SÃO CRISTÓVÃO	197	ANIL LXXXXVII
98	BAIA DE SÃO RAFAEL	198	ANIL LXXXXVIII
99	BAIA DE SÃO FRANCISCO	199	ANIL LXXXXIX
100	BAIA DE SÃO ANTONIO	200	ANIL LXXXXX



Fonte: INCID, 2013
 Dados: SEMURH, 2001; CENSO, 2010; INCID, 2010.

0 0,5 1 2 3 4 km

ESCALA - 1:40.000

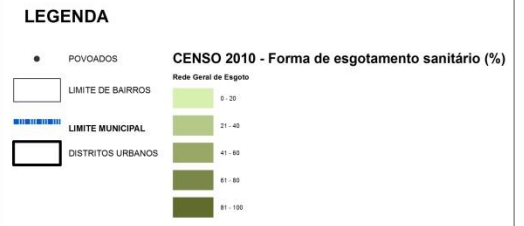
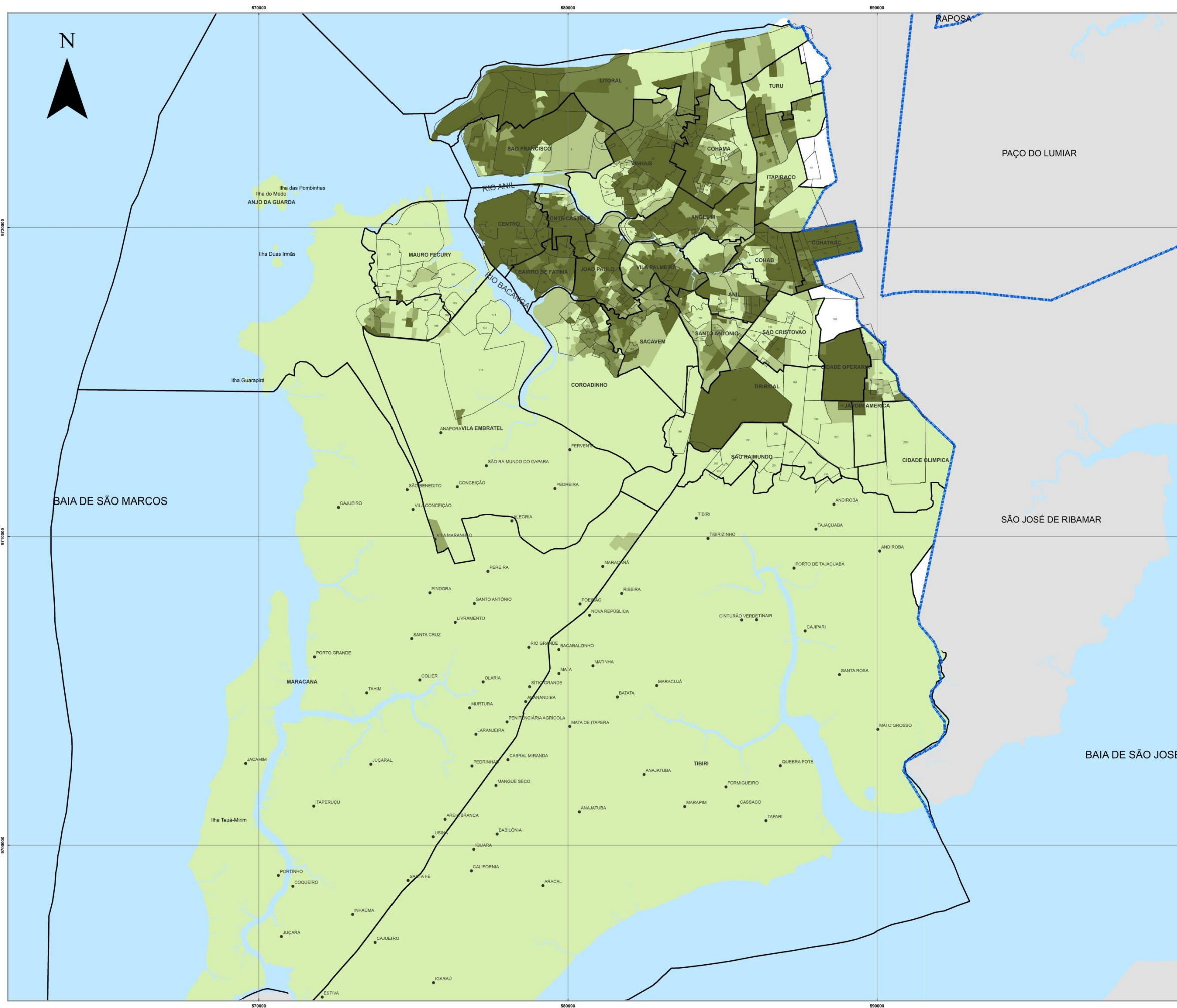
PROJEÇÃO UNIVERSAL TRANSVERSA DE MERCATOR - UTM
 DATUM HORIZONTAL: SAD 69 23S

 **PREFEITURA DE SÃO LUÍS**
 Secretaria de Planejamento - SEPLAN

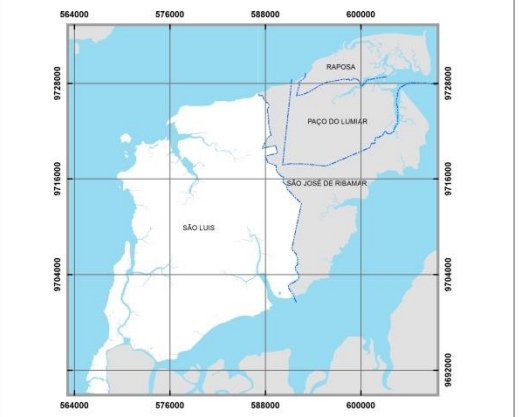
 **Instituto da Cidade**
 Instituto de Planejamento Urbano e Territorial

 **PREFEITURA DE SÃO JOSÉ DE RIBAMAR**

2.7 TIPO DE ESGOTAMENTO SANITÁRIO DOS DOMICÍLIOS PARTICULARES PERMANENTES



1. BAIA BRAS	108. ANIL
2. BAIA	109. VILA PALMEIRA
3. BARRIO DO RIO	110. ANIL
4. BARRIO DO RIO	111. SANTA LUZIA
5. BARRIO DO RIO	112. COHAB
6. BARRIO DO RIO	113. SÃO ANTONIO
7. BARRIO DO RIO	114. BARRIO DO RIO
8. BARRIO DO RIO	115. VILA LINDA
9. BARRIO DO RIO	116. VILA ROSA LINDA
10. BARRIO DO RIO	117. VILA ROSA LINDA
11. BARRIO DO RIO	118. ANIL
12. BARRIO DO RIO	119. ANIL
13. BARRIO DO RIO	120. ANIL
14. BARRIO DO RIO	121. ANIL
15. BARRIO DO RIO	122. ANIL
16. BARRIO DO RIO	123. ANIL
17. BARRIO DO RIO	124. ANIL
18. BARRIO DO RIO	125. ANIL
19. BARRIO DO RIO	126. ANIL
20. BARRIO DO RIO	127. ANIL
21. BARRIO DO RIO	128. ANIL
22. BARRIO DO RIO	129. ANIL
23. BARRIO DO RIO	130. ANIL
24. BARRIO DO RIO	131. ANIL
25. BARRIO DO RIO	132. ANIL
26. BARRIO DO RIO	133. ANIL
27. BARRIO DO RIO	134. ANIL
28. BARRIO DO RIO	135. ANIL
29. BARRIO DO RIO	136. ANIL
30. BARRIO DO RIO	137. ANIL
31. BARRIO DO RIO	138. ANIL
32. BARRIO DO RIO	139. ANIL
33. BARRIO DO RIO	140. ANIL
34. BARRIO DO RIO	141. ANIL
35. BARRIO DO RIO	142. ANIL
36. BARRIO DO RIO	143. ANIL
37. BARRIO DO RIO	144. ANIL
38. BARRIO DO RIO	145. ANIL
39. BARRIO DO RIO	146. ANIL
40. BARRIO DO RIO	147. ANIL
41. BARRIO DO RIO	148. ANIL
42. BARRIO DO RIO	149. ANIL
43. BARRIO DO RIO	150. ANIL
44. BARRIO DO RIO	151. ANIL
45. BARRIO DO RIO	152. ANIL
46. BARRIO DO RIO	153. ANIL
47. BARRIO DO RIO	154. ANIL
48. BARRIO DO RIO	155. ANIL
49. BARRIO DO RIO	156. ANIL
50. BARRIO DO RIO	157. ANIL
51. BARRIO DO RIO	158. ANIL
52. BARRIO DO RIO	159. ANIL
53. BARRIO DO RIO	160. ANIL
54. BARRIO DO RIO	161. ANIL
55. BARRIO DO RIO	162. ANIL
56. BARRIO DO RIO	163. ANIL
57. BARRIO DO RIO	164. ANIL
58. BARRIO DO RIO	165. ANIL
59. BARRIO DO RIO	166. ANIL
60. BARRIO DO RIO	167. ANIL
61. BARRIO DO RIO	168. ANIL
62. BARRIO DO RIO	169. ANIL
63. BARRIO DO RIO	170. ANIL
64. BARRIO DO RIO	171. ANIL
65. BARRIO DO RIO	172. ANIL
66. BARRIO DO RIO	173. ANIL
67. BARRIO DO RIO	174. ANIL
68. BARRIO DO RIO	175. ANIL
69. BARRIO DO RIO	176. ANIL
70. BARRIO DO RIO	177. ANIL
71. BARRIO DO RIO	178. ANIL
72. BARRIO DO RIO	179. ANIL
73. BARRIO DO RIO	180. ANIL
74. BARRIO DO RIO	181. ANIL
75. BARRIO DO RIO	182. ANIL
76. BARRIO DO RIO	183. ANIL
77. BARRIO DO RIO	184. ANIL
78. BARRIO DO RIO	185. ANIL
79. BARRIO DO RIO	186. ANIL
80. BARRIO DO RIO	187. ANIL
81. BARRIO DO RIO	188. ANIL
82. BARRIO DO RIO	189. ANIL
83. BARRIO DO RIO	190. ANIL
84. BARRIO DO RIO	191. ANIL
85. BARRIO DO RIO	192. ANIL
86. BARRIO DO RIO	193. ANIL
87. BARRIO DO RIO	194. ANIL
88. BARRIO DO RIO	195. ANIL
89. BARRIO DO RIO	196. ANIL
90. BARRIO DO RIO	197. ANIL
91. BARRIO DO RIO	198. ANIL
92. BARRIO DO RIO	199. ANIL
93. BARRIO DO RIO	200. ANIL



Fonte: INCID, 2013
 Dados: SEMURH, 2001; CENSO, 2010; INCID, 2010.

0 0,5 1 2 3 4 km

ESCALA - 1:40.000

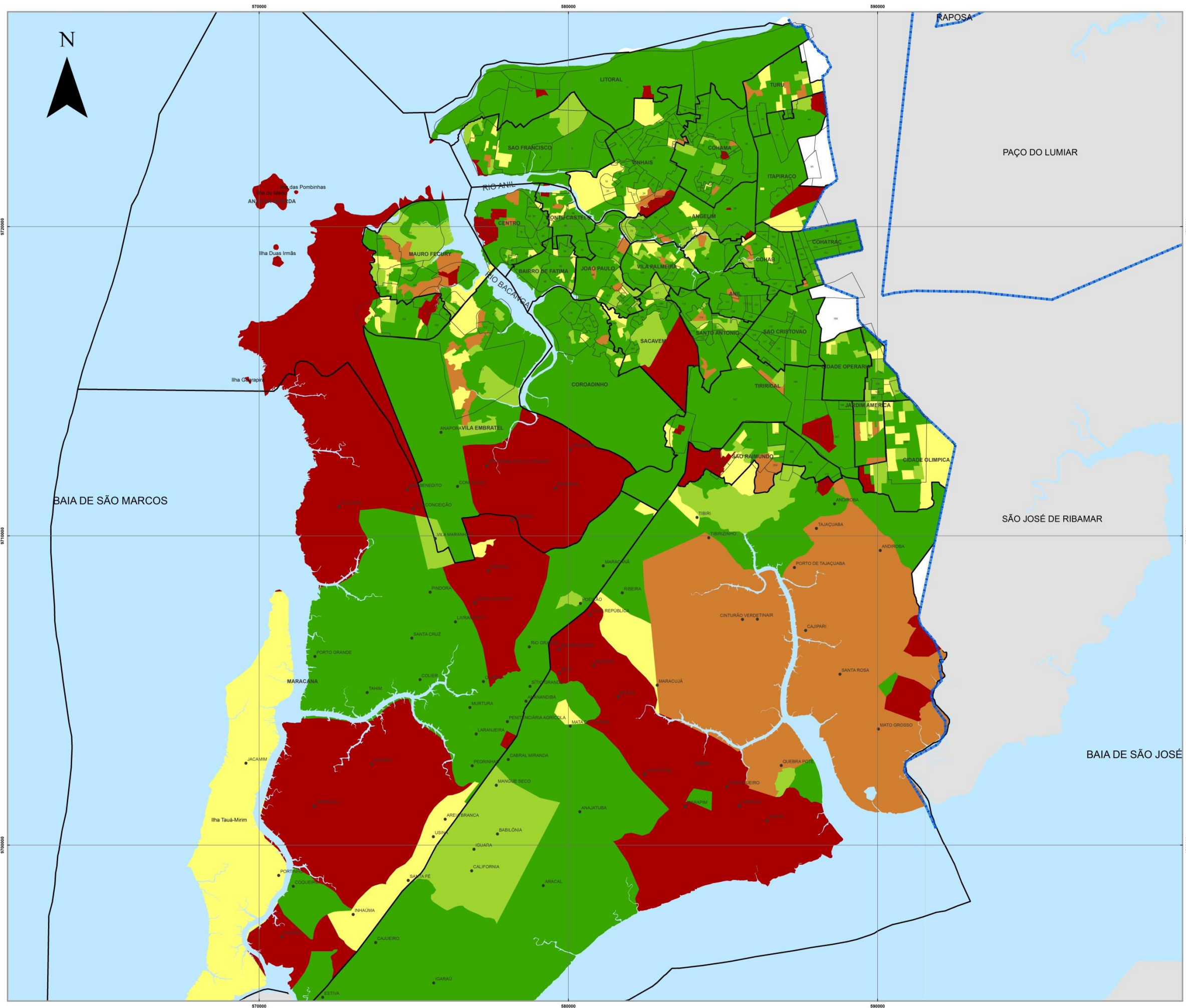
PROJEÇÃO UNIVERSAL TRANSVERSA DE MERCATOR - UTM
 DATUM HORIZONTAL: SAD 69 23S

 **PREFEITURA DE SÃO LUÍS**
 Secretaria de Planejamento - SEPLAN

 **Instituto da Cidade**
 Instituto de Planejamento Urbano e Territorial

 **REGIÃO DE PLANEJAMENTO DA CIDADE**

2.8 PORCENTAGEM DE DOMICÍLIOS PARTICULARES PERMANENTES COM ENERGIA ELÉTRICA



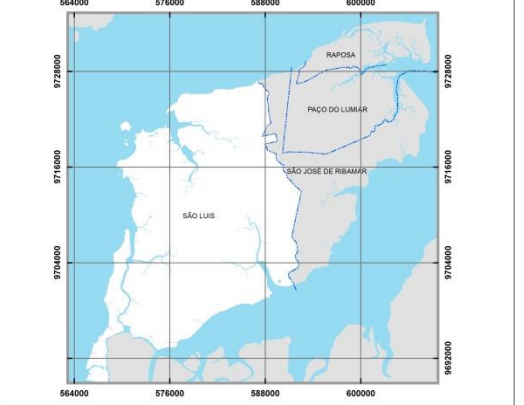
LEGENDA

- POVODADOS
- LIMITE DE BAIROS
- LIMITE MUNICIPAL
- DISTRITOS URBANOS

ENERGIA ELÉTRICA

V043_	Color
0,00 - 98,80	Red
98,81 - 99,20	Orange
99,21 - 99,60	Yellow
99,61 - 99,80	Light Green
99,81 - 100,00	Dark Green

1	PONTE BRANCA	88	MAURICIO
2	URUBA	89	VIA FERRAS
3	SAO FRANCISCO	90	RAFAEL
4	PRIMEIRA	91	SAO JOSE
5	PORTO DE SAO LUIS	92	SANTA ANA
6	SAO FRANCISCO	93	SANTA ANTONIA
7	SAO FRANCISCO	94	SANTA ANTONIA
8	JACARATI	95	VIA AREIA
9	SANTA ANA	96	VIA AREIA LARANJEIRA
10	CAUAI	97	ALVARO DOS SANTOS
11	VIA ANDARAIBA	98	ANEL
12	CONDOMINIO	99	NOVO ANDARAIBA
13	CONDOMINIO	100	NOVO ANDARAIBA
14	CONDOMINIO	101	NOVO ANDARAIBA
15	CONDOMINIO	102	NOVO ANDARAIBA
16	CONDOMINIO	103	NOVO ANDARAIBA
17	CONDOMINIO	104	NOVO ANDARAIBA
18	CONDOMINIO	105	NOVO ANDARAIBA
19	CONDOMINIO	106	NOVO ANDARAIBA
20	CONDOMINIO	107	NOVO ANDARAIBA
21	CONDOMINIO	108	NOVO ANDARAIBA
22	CONDOMINIO	109	NOVO ANDARAIBA
23	CONDOMINIO	110	NOVO ANDARAIBA
24	CONDOMINIO	111	NOVO ANDARAIBA
25	CONDOMINIO	112	NOVO ANDARAIBA
26	CONDOMINIO	113	NOVO ANDARAIBA
27	CONDOMINIO	114	NOVO ANDARAIBA
28	CONDOMINIO	115	NOVO ANDARAIBA
29	CONDOMINIO	116	NOVO ANDARAIBA
30	CONDOMINIO	117	NOVO ANDARAIBA
31	CONDOMINIO	118	NOVO ANDARAIBA
32	CONDOMINIO	119	NOVO ANDARAIBA
33	CONDOMINIO	120	NOVO ANDARAIBA
34	CONDOMINIO	121	NOVO ANDARAIBA
35	CONDOMINIO	122	NOVO ANDARAIBA
36	CONDOMINIO	123	NOVO ANDARAIBA
37	CONDOMINIO	124	NOVO ANDARAIBA
38	CONDOMINIO	125	NOVO ANDARAIBA
39	CONDOMINIO	126	NOVO ANDARAIBA
40	CONDOMINIO	127	NOVO ANDARAIBA
41	CONDOMINIO	128	NOVO ANDARAIBA
42	CONDOMINIO	129	NOVO ANDARAIBA
43	CONDOMINIO	130	NOVO ANDARAIBA
44	CONDOMINIO	131	NOVO ANDARAIBA
45	CONDOMINIO	132	NOVO ANDARAIBA
46	CONDOMINIO	133	NOVO ANDARAIBA
47	CONDOMINIO	134	NOVO ANDARAIBA
48	CONDOMINIO	135	NOVO ANDARAIBA
49	CONDOMINIO	136	NOVO ANDARAIBA
50	CONDOMINIO	137	NOVO ANDARAIBA
51	CONDOMINIO	138	NOVO ANDARAIBA
52	CONDOMINIO	139	NOVO ANDARAIBA
53	CONDOMINIO	140	NOVO ANDARAIBA
54	CONDOMINIO	141	NOVO ANDARAIBA
55	CONDOMINIO	142	NOVO ANDARAIBA
56	CONDOMINIO	143	NOVO ANDARAIBA
57	CONDOMINIO	144	NOVO ANDARAIBA
58	CONDOMINIO	145	NOVO ANDARAIBA
59	CONDOMINIO	146	NOVO ANDARAIBA
60	CONDOMINIO	147	NOVO ANDARAIBA
61	CONDOMINIO	148	NOVO ANDARAIBA
62	CONDOMINIO	149	NOVO ANDARAIBA
63	CONDOMINIO	150	NOVO ANDARAIBA
64	CONDOMINIO	151	NOVO ANDARAIBA
65	CONDOMINIO	152	NOVO ANDARAIBA
66	CONDOMINIO	153	NOVO ANDARAIBA
67	CONDOMINIO	154	NOVO ANDARAIBA
68	CONDOMINIO	155	NOVO ANDARAIBA
69	CONDOMINIO	156	NOVO ANDARAIBA
70	CONDOMINIO	157	NOVO ANDARAIBA
71	CONDOMINIO	158	NOVO ANDARAIBA
72	CONDOMINIO	159	NOVO ANDARAIBA
73	CONDOMINIO	160	NOVO ANDARAIBA
74	CONDOMINIO	161	NOVO ANDARAIBA
75	CONDOMINIO	162	NOVO ANDARAIBA
76	CONDOMINIO	163	NOVO ANDARAIBA
77	CONDOMINIO	164	NOVO ANDARAIBA
78	CONDOMINIO	165	NOVO ANDARAIBA
79	CONDOMINIO	166	NOVO ANDARAIBA
80	CONDOMINIO	167	NOVO ANDARAIBA
81	CONDOMINIO	168	NOVO ANDARAIBA
82	CONDOMINIO	169	NOVO ANDARAIBA
83	CONDOMINIO	170	NOVO ANDARAIBA
84	CONDOMINIO	171	NOVO ANDARAIBA
85	CONDOMINIO	172	NOVO ANDARAIBA
86	CONDOMINIO	173	NOVO ANDARAIBA
87	CONDOMINIO	174	NOVO ANDARAIBA
88	CONDOMINIO	175	NOVO ANDARAIBA
89	CONDOMINIO	176	NOVO ANDARAIBA
90	CONDOMINIO	177	NOVO ANDARAIBA
91	CONDOMINIO	178	NOVO ANDARAIBA
92	CONDOMINIO	179	NOVO ANDARAIBA
93	CONDOMINIO	180	NOVO ANDARAIBA
94	CONDOMINIO	181	NOVO ANDARAIBA
95	CONDOMINIO	182	NOVO ANDARAIBA
96	CONDOMINIO	183	NOVO ANDARAIBA
97	CONDOMINIO	184	NOVO ANDARAIBA
98	CONDOMINIO	185	NOVO ANDARAIBA
99	CONDOMINIO	186	NOVO ANDARAIBA
100	CONDOMINIO	187	NOVO ANDARAIBA



Fonte: INCID, 2013
 Dados: SEMURH, 2001; CENSO, 2010; INCID, 2010.

0 0,3 0,6 1,2 1,8 2,4 km

ESCALA - 1:40.000

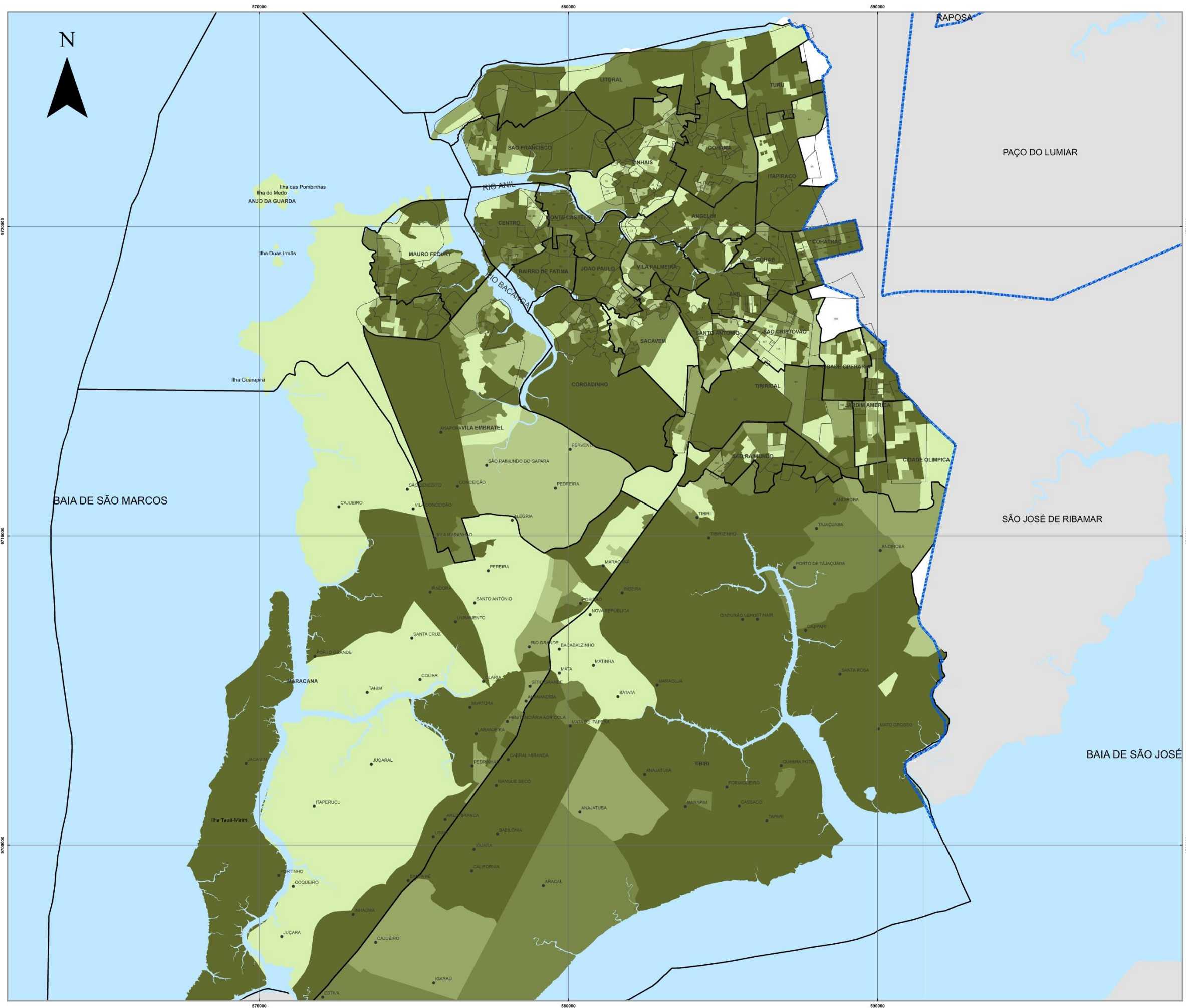
PROJEÇÃO UNIVERSAL TRANSVERSA DE MERCATOR - UTM
 DATUM HORIZONTAL: SAD 69 23S

PREFEITURA DE SÃO LUÍS
 Secretaria de Planejamento - SEPLAN

Instituto da Cidade

SECRETARIA DE PLANEJAMENTO DA CIDADE

2.9 FORMA DE ABASTECIMENTO DE ÁGUA DOS DOMICÍLIOS PARTICULARES PERMANENTES



LEGENDA

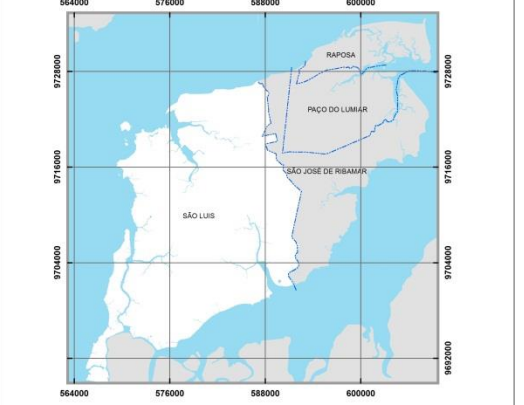
- POVOADOS
- LIMITE DE BAIRRIOS
- LIMITE MUNICIPAL
- DISTRITOS URBANOS

2010_agua

V012_Percentagem Rede Geral de Distribuição

- 0 - 19
- 20 - 40
- 41 - 65
- 66 - 85
- 86 - 100

1	PUNTA DEBIA	88	MASTRO
2	CAJUEIRO	89	VILA PARANÁ
3	SACAVEM	90	ANIL
4	RECANTO DO PIS	91	ANIL
5	RECANTO DO PIS	92	SANTO ANTONIO
6	RECANTO DO PIS	93	SANTO ANTONIO
7	RECANTO DO PIS	94	SANTO ANTONIO
8	RECANTO DO PIS	95	SANTO ANTONIO
9	RECANTO DO PIS	96	SANTO ANTONIO
10	RECANTO DO PIS	97	SANTO ANTONIO
11	RECANTO DO PIS	98	SANTO ANTONIO
12	RECANTO DO PIS	99	SANTO ANTONIO
13	RECANTO DO PIS	100	SANTO ANTONIO
14	RECANTO DO PIS	101	SANTO ANTONIO
15	RECANTO DO PIS	102	SANTO ANTONIO
16	RECANTO DO PIS	103	SANTO ANTONIO
17	RECANTO DO PIS	104	SANTO ANTONIO
18	RECANTO DO PIS	105	SANTO ANTONIO
19	RECANTO DO PIS	106	SANTO ANTONIO
20	RECANTO DO PIS	107	SANTO ANTONIO
21	RECANTO DO PIS	108	SANTO ANTONIO
22	RECANTO DO PIS	109	SANTO ANTONIO
23	RECANTO DO PIS	110	SANTO ANTONIO
24	RECANTO DO PIS	111	SANTO ANTONIO
25	RECANTO DO PIS	112	SANTO ANTONIO
26	RECANTO DO PIS	113	SANTO ANTONIO
27	RECANTO DO PIS	114	SANTO ANTONIO
28	RECANTO DO PIS	115	SANTO ANTONIO
29	RECANTO DO PIS	116	SANTO ANTONIO
30	RECANTO DO PIS	117	SANTO ANTONIO
31	RECANTO DO PIS	118	SANTO ANTONIO
32	RECANTO DO PIS	119	SANTO ANTONIO
33	RECANTO DO PIS	120	SANTO ANTONIO
34	RECANTO DO PIS	121	SANTO ANTONIO
35	RECANTO DO PIS	122	SANTO ANTONIO
36	RECANTO DO PIS	123	SANTO ANTONIO
37	RECANTO DO PIS	124	SANTO ANTONIO
38	RECANTO DO PIS	125	SANTO ANTONIO
39	RECANTO DO PIS	126	SANTO ANTONIO
40	RECANTO DO PIS	127	SANTO ANTONIO
41	RECANTO DO PIS	128	SANTO ANTONIO
42	RECANTO DO PIS	129	SANTO ANTONIO
43	RECANTO DO PIS	130	SANTO ANTONIO
44	RECANTO DO PIS	131	SANTO ANTONIO
45	RECANTO DO PIS	132	SANTO ANTONIO
46	RECANTO DO PIS	133	SANTO ANTONIO
47	RECANTO DO PIS	134	SANTO ANTONIO
48	RECANTO DO PIS	135	SANTO ANTONIO
49	RECANTO DO PIS	136	SANTO ANTONIO
50	RECANTO DO PIS	137	SANTO ANTONIO
51	RECANTO DO PIS	138	SANTO ANTONIO
52	RECANTO DO PIS	139	SANTO ANTONIO
53	RECANTO DO PIS	140	SANTO ANTONIO
54	RECANTO DO PIS	141	SANTO ANTONIO
55	RECANTO DO PIS	142	SANTO ANTONIO
56	RECANTO DO PIS	143	SANTO ANTONIO
57	RECANTO DO PIS	144	SANTO ANTONIO
58	RECANTO DO PIS	145	SANTO ANTONIO
59	RECANTO DO PIS	146	SANTO ANTONIO
60	RECANTO DO PIS	147	SANTO ANTONIO
61	RECANTO DO PIS	148	SANTO ANTONIO
62	RECANTO DO PIS	149	SANTO ANTONIO
63	RECANTO DO PIS	150	SANTO ANTONIO
64	RECANTO DO PIS	151	SANTO ANTONIO
65	RECANTO DO PIS	152	SANTO ANTONIO
66	RECANTO DO PIS	153	SANTO ANTONIO
67	RECANTO DO PIS	154	SANTO ANTONIO
68	RECANTO DO PIS	155	SANTO ANTONIO
69	RECANTO DO PIS	156	SANTO ANTONIO
70	RECANTO DO PIS	157	SANTO ANTONIO
71	RECANTO DO PIS	158	SANTO ANTONIO
72	RECANTO DO PIS	159	SANTO ANTONIO
73	RECANTO DO PIS	160	SANTO ANTONIO
74	RECANTO DO PIS	161	SANTO ANTONIO
75	RECANTO DO PIS	162	SANTO ANTONIO
76	RECANTO DO PIS	163	SANTO ANTONIO
77	RECANTO DO PIS	164	SANTO ANTONIO
78	RECANTO DO PIS	165	SANTO ANTONIO
79	RECANTO DO PIS	166	SANTO ANTONIO
80	RECANTO DO PIS	167	SANTO ANTONIO
81	RECANTO DO PIS	168	SANTO ANTONIO
82	RECANTO DO PIS	169	SANTO ANTONIO
83	RECANTO DO PIS	170	SANTO ANTONIO
84	RECANTO DO PIS	171	SANTO ANTONIO
85	RECANTO DO PIS	172	SANTO ANTONIO
86	RECANTO DO PIS	173	SANTO ANTONIO
87	RECANTO DO PIS	174	SANTO ANTONIO
88	RECANTO DO PIS	175	SANTO ANTONIO
89	RECANTO DO PIS	176	SANTO ANTONIO
90	RECANTO DO PIS	177	SANTO ANTONIO
91	RECANTO DO PIS	178	SANTO ANTONIO
92	RECANTO DO PIS	179	SANTO ANTONIO
93	RECANTO DO PIS	180	SANTO ANTONIO
94	RECANTO DO PIS	181	SANTO ANTONIO
95	RECANTO DO PIS	182	SANTO ANTONIO
96	RECANTO DO PIS	183	SANTO ANTONIO
97	RECANTO DO PIS	184	SANTO ANTONIO
98	RECANTO DO PIS	185	SANTO ANTONIO
99	RECANTO DO PIS	186	SANTO ANTONIO
100	RECANTO DO PIS	187	SANTO ANTONIO



Fonte: INCID, 2013
 Dados: SEMURH, 2001; CENSO, 2010; INCID, 2010.

0 0,3 0,6 1,2 1,8 2,4 km

ESCALA - 1:40.000

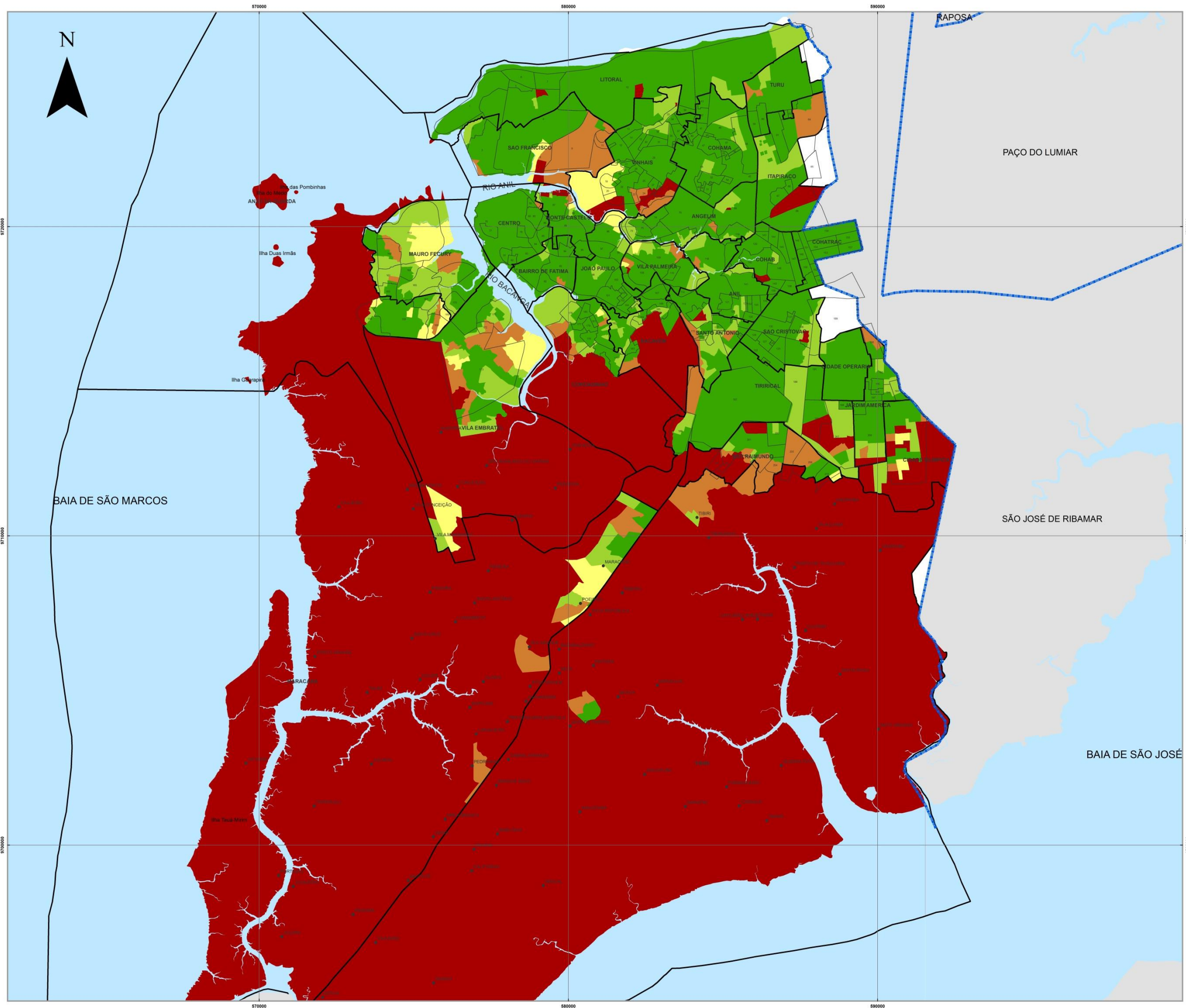
PROJEÇÃO UNIVERSAL TRANSVERSA DE MERCATOR - UTM
 DATUM HORIZONTAL: SAD 69 23S

 **PREFEITURA DE SÃO LUÍS**
 Secretaria de Planejamento - SEPLAN

 **Instituto da Cidade**
 Instituto de Planejamento Urbano e Territorial

 **GOVERNO DA CIDADE**

2.10 DESTINO DO LIXO DOS DOMICÍLIOS PARTICULARES PERMANENTES - COLETADO



LEGENDA

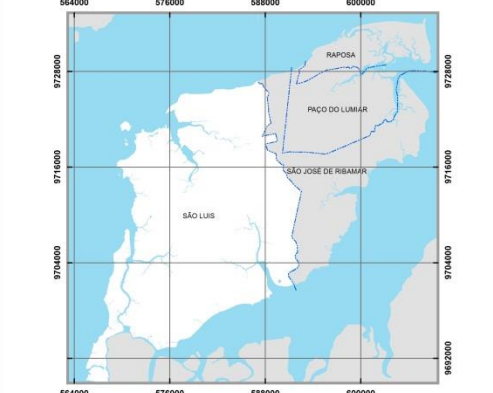
- POVOADOS
- LIMITE DE BAIROS
- LIMITE MUNICIPAL
- DISTRITOS URBANOS

CENSO 2010

LIXO COLETADO

- 0-60
- 61-80
- 81-85
- 86-95
- 96-100

1	PONTE BRANCA	38	MAURÍCIO
2	LAGOINHA	39	VILA PAREIAS
3	SÃO FRANCISCO	40	RAPOSA
4	INDEPENDÊNCIA	41	PAÇO DO LUMIAR
5	PARQUE DO SOL	42	SÃO JOSÉ DE RIBAMAR
6	SANTO ANTONIO	43	SÃO LUIS
7	SANTO ANTONIO	44	RAPOSA
8	SANTO ANTONIO	45	PAÇO DO LUMIAR
9	SANTO ANTONIO	46	SÃO JOSÉ DE RIBAMAR
10	SANTO ANTONIO	47	SÃO LUIS
11	SANTO ANTONIO	48	RAPOSA
12	SANTO ANTONIO	49	PAÇO DO LUMIAR
13	SANTO ANTONIO	50	SÃO JOSÉ DE RIBAMAR
14	SANTO ANTONIO	51	SÃO LUIS
15	SANTO ANTONIO	52	RAPOSA
16	SANTO ANTONIO	53	PAÇO DO LUMIAR
17	SANTO ANTONIO	54	SÃO JOSÉ DE RIBAMAR
18	SANTO ANTONIO	55	SÃO LUIS
19	SANTO ANTONIO	56	RAPOSA
20	SANTO ANTONIO	57	PAÇO DO LUMIAR
21	SANTO ANTONIO	58	SÃO JOSÉ DE RIBAMAR
22	SANTO ANTONIO	59	SÃO LUIS
23	SANTO ANTONIO	60	RAPOSA
24	SANTO ANTONIO	61	PAÇO DO LUMIAR
25	SANTO ANTONIO	62	SÃO JOSÉ DE RIBAMAR
26	SANTO ANTONIO	63	SÃO LUIS
27	SANTO ANTONIO	64	RAPOSA
28	SANTO ANTONIO	65	PAÇO DO LUMIAR
29	SANTO ANTONIO	66	SÃO JOSÉ DE RIBAMAR
30	SANTO ANTONIO	67	SÃO LUIS
31	SANTO ANTONIO	68	RAPOSA
32	SANTO ANTONIO	69	PAÇO DO LUMIAR
33	SANTO ANTONIO	70	SÃO JOSÉ DE RIBAMAR
34	SANTO ANTONIO	71	SÃO LUIS
35	SANTO ANTONIO	72	RAPOSA
36	SANTO ANTONIO	73	PAÇO DO LUMIAR
37	SANTO ANTONIO	74	SÃO JOSÉ DE RIBAMAR
38	SANTO ANTONIO	75	SÃO LUIS
39	SANTO ANTONIO	76	RAPOSA
40	SANTO ANTONIO	77	PAÇO DO LUMIAR
41	SANTO ANTONIO	78	SÃO JOSÉ DE RIBAMAR
42	SANTO ANTONIO	79	SÃO LUIS
43	SANTO ANTONIO	80	RAPOSA
44	SANTO ANTONIO	81	PAÇO DO LUMIAR
45	SANTO ANTONIO	82	SÃO JOSÉ DE RIBAMAR
46	SANTO ANTONIO	83	SÃO LUIS
47	SANTO ANTONIO	84	RAPOSA
48	SANTO ANTONIO	85	PAÇO DO LUMIAR
49	SANTO ANTONIO	86	SÃO JOSÉ DE RIBAMAR
50	SANTO ANTONIO	87	SÃO LUIS
51	SANTO ANTONIO	88	RAPOSA
52	SANTO ANTONIO	89	PAÇO DO LUMIAR
53	SANTO ANTONIO	90	SÃO JOSÉ DE RIBAMAR
54	SANTO ANTONIO	91	SÃO LUIS
55	SANTO ANTONIO	92	RAPOSA
56	SANTO ANTONIO	93	PAÇO DO LUMIAR
57	SANTO ANTONIO	94	SÃO JOSÉ DE RIBAMAR
58	SANTO ANTONIO	95	SÃO LUIS
59	SANTO ANTONIO	96	RAPOSA
60	SANTO ANTONIO	97	PAÇO DO LUMIAR
61	SANTO ANTONIO	98	SÃO JOSÉ DE RIBAMAR
62	SANTO ANTONIO	99	SÃO LUIS
63	SANTO ANTONIO	100	RAPOSA



Fonte: INCID, 2013
Dados: SEMURH, 2001; CENSO, 2010; INCID, 2010.



ESCALA - 1:40.000

PROJEÇÃO UNIVERSAL TRANSVERSA DE MERCATOR - UTM
DATUM HORIZONTAL: SAD 69 23S

PREFEITURA DE SÃO LUÍS
Secretaria de Planejamento - SEPLAN

Instituto da Cidade
INSTITUTO DA CIDADE

3 SÃO LUÍS POR DISTRITOS URBANOS

ANGELIM

Neste distrito, o bairro do Bequimão possui os maiores números de domicílios particulares permanentes e assim como os demais bairros, o tipo predominante de domicílios são os do tipo casa, exceto pelo bairro Angelim, que é formado na sua maioria por apartamentos e também exhibe a maior porcentagem de casas de vila ou condomínio. A maioria dos DPP é do tipo próprio já quitado, seguido de próprio em aquisição e alugado. O bairro Maranhão Novo, Ipase e Bequimão tem quase 100% do abastecimento de água por rede geral. O tipo de abastecimento por poço ou nascente no Angelim, Novo Angelim e Japão é de 20%, 7% e 2,67%, respectivamente. A coleta de lixo é feita em quase todo o distrito, embora no bairro do Japão, a maior parte do lixo é jogada no rio. O Japão é o bairro com índices mais altos de DPP sem banheiro e energia elétrica. As taxas de pessoas com cinco anos ou mais, variam entre 6% a 8% nos bairros do Japão, Novo Angelim e Conjunto Anil.

ANIL

Os domicílios particulares permanentes do tipo casa são os mais encontrados no distrito, seguido do tipo apartamento que tem maior representação no bairro Planalto Anil, com 45,79% dos domicílios. Os domicílios são em sua maioria, próprio já quitado, próprio em aquisição e alugado. O bairro com mais residentes em DPP é o Anil com 17.335 pessoas. A porcentagem de pessoas com cinco anos de idade ou mais chega a 6,4% no João de Deus. O abastecimento de água na maioria dos bairros deste distrito é quase toda pela rede geral. A rede geral de esgoto está presente na maioria dos domicílios dos bairros: Residencial Turquesa, Planalto Aurora, Planalto Anil, Parque Universitário; nos demais bairros predominam o tipo fossa séptica e rudimentar. No Anil, Aurora, João de Deus, Sítio São José e Vila Conceição têm até 2% dos DPP sem banheiro ou sanitário. Nos bairros Vila Conceição, Sítio São José, Residencial Turquesa, Planalto Anil, Parque Universitário quase 100% do lixo é coletado.

ANJO DA GUARDA

O bairro Anjo da Guarda é onde está o maior índice de domicílios particulares permanentes deste distrito e é habitado por 22.042 residentes. Em todo o distrito mais de 70% dos DPP são próprios já quitados, sendo os demais na sua maioria alugados ou cedidos de outra forma. Os domicílios particulares permanentes quase em totalidade casas, havendo uma pequena porcentagem de casas de vila ou condomínio e uma porcentagem ainda menor de apartamentos que podem ser encontrados nos bairros Anjo da Guarda, Fumacê e Gancharia. A rede geral é a forma de abastecimento de água mais utilizada no distrito. O tipo de esgotamento sanitário é bastante diversificado, sendo a rede geral de esgoto ou pluvial, fossa séptica e fossa rudimentar os tipos mais utilizados. A Vila Bacanga tem pouco mais de 5% dos DPP sem banheiro ou sanitário. Menos de 0,8% dos DPP não possuem energia elétrica. O destino do lixo do distrito é em grande parte coletado, o restante é em sua maior parte jogado em terreno baldio ou logradouro ou ainda queimado na propriedade.

BAIRRO DE FÁTIMA

O bairro com maior número pessoas residente em domicílios particulares permanentes é o Bairro de Fátima com 15.016 pessoas. Os bairros Retiro Natal e Bom milagre têm 100% dos DPP do tipo casa e no Bairro de Fátima esse tipo de domicílio é 70%, nos bairros Parque Amazonas e Areinha os tipos casa de vila ou em condomínio e o tipo apartamento dividem a maior porcentagem de casos. Quase todo o distrito é abastecido pela rede geral de água, sendo o Parque Amazonas o que tem a menor porcentagem com 96% e quase 4% por poço ou nascente. O tipo de esgotamento por rede geral de esgoto ou pluvial é maior que 80% em todos os DPP do distrito, o segundo tipo esgotamento mais usado é feito por vala, chegando a 12% no Bairro de Fátima. Menos de 1% dos domicílios particulares permanentes não tem energia elétrica nem banheiro ou sanitário.

CALHAU

O bairro do Calhau possui o maior número de domicílios e de residentes em domicílios particulares permanentes. Os bairros são Marcos e Ponta do Farol tem 83% dos DPP do tipo apartamento. Ponta D'areia, Jardim Coelho Neto, Conjunto São Marcos e Calhau têm entre 51% a 73% do tipo casa e de 21% a 44% apartamento. O tipo casa de vila ou condomínio tem o maior índice no Jardim Coelho Neto com quase 9% dos DPP. A maioria dos DPP é do tipo próprio já quitado, seguido de alugado e próprio em aquisição. Embora a rede geral de água abasteça grande parte dos domicílios particulares permanentes, o tipo de abastecimento por poço ou nascente tem uma significativa representação em alguns bairros. O tipo de esgotamento sanitário é na grande maioria por rede geral atingindo quase a totalidade no bairro São Marcos, com exceção o bairro Calhau com apenas 47% por rede geral, 31 % por fossa séptica e 14% por fossa rudimentar. O bairro calhau apresenta pouco mais de 0,2% dos DPP sem energia elétrica e quase 3% sem banheiro ou sanitário. A maior parte do lixo do distrito é coletada e o menor índice de coleta é no bairro de calhau com 94%. A porcentagem de pessoas com cinco anos de idade ou mais não alfabetizada é mais alta no calhau, passando de 5%.

CENTRO

O distrito do centro é formado em grande parte por casas. O tipo apartamento embora em menos porcentagem pode se apresentar em maior número nos bairros do Apicum e Camboa. A condição dos DPP que mais se destacam é do tipo próprio já quitado e alugado. As formas de abastecimento de água por rede geral é feita em mais de 93% em todos os bairros do distrito. A rede geral ou pluvial também é a forma mais usada de esgotamento e tem seu menor índice no bairro da Camboa com cerca de 65%. A coleta de lixo é maior que 90% em todos os bairros. O número de DPP sem banheiro ou sanitário é de 8% no Desterro e inferior a 1% nos demais bairros. Os domicílios sem energia elétrica não ultrapassam 1,4%. A porcentagem de pessoas com cinco anos de idade ou mais não alfabetizada é maior no bairro da Camboa, alcançando 10% da população.

CIDADE OLÍMPICA

A cidade olímpica possui 8.630 domicílios particulares permanentes, ocupados por uma população de 31.637 residentes. O tipo de DPP é de 97,11% dos casos do tipo casa, 0,88% casa de vila ou condomínio e 0,66% do tipo apartamento. São 82,48% próprio já quitado e 12,58% alugado. A forma de abastecimento de água é 41,25% pela rede geral, 6,34% por poço ou nascente e 52,41% de outra forma. A fossa rudimentar é o tipo de esgotamento

sanitário mais usado, seguido da fossa séptica e apenas 2,87% são feitas pela rede geral de esgoto ou pluvial. Mais de 70% do lixo é coletado. Os DPP sem banheiro ou sanitário é de 2,6%, 0,2% não tem energia elétrica e 11% das pessoas com cinco anos de idade ou mais não são alfabetizadas.

CIDADE OPERÁRIA

O distrito tem 10.468 domicílios particulares permanentes, onde residem 39.058 pessoas, 98% dos domicílios são do tipo casa, 2,68% casa de vila ou condomínio e menos de 1% apartamentos. Os DPP são em maioria do tipo próprio já quitado, 20,39% alugado e 8,27% próprio em aquisição. O abastecimento de água e o esgotamento sanitário são feitos por rede geral em quase 98% dos domicílios particulares permanentes, o lixo é quase 100% coletado. Os DPP sem energia elétrica é de 0,05% e sem banheiro ou sanitário apenas 0,06% e a população com cinco anos de idade ou mais passa de 3,2%.

COHAB

Os bairros com a maior população vivendo em domicílios particulares permanentes são o Cruzeiro do Anil e Vila Isabel Cafeteira com 10.891 e 10.207 residentes respectivamente. A porcentagem de DPP do tipo casa é superior a 80% em todos os bairros exceto pelo Jardim de Fátima onde 37,56% são do tipo apartamento que são, em grande parte, próprios já quitados. Mesmo a rede geral sendo a mais representativa forma de abastecimento de água na Vila Isabel Cafeteira 21% do abastecimento é feito de outra forma e no Jardim de Fátima 22% é feito por poço e nascente. O Cruzeiro do Anil e o barro de Fátima apresentam a maior porcentagem de esgotamento por fossa séptica com 50% e 38% respectivamente. Quase todo o lixo do distrito é coletado. Os DPP sem banheiro ou sanitário é inferior a 2% em todos os bairros. A energia elétrica está presente em quase todos os domicílios particulares permanentes. As taxas de pessoas com cinco anos de idade ou mais não alfabetizadas passa de 7% na Vila Isabel Cafeteira.

COHAMA

No bairro da Cohama há 8.574 residentes distribuídos em 2.634 domicílios particulares permanentes. Embora a maioria dos DPP seja do tipo casa o número de apartamentos tem grande representatividade, com destaque para o bairro Turu (bambuzal), Jardim das Oliveiras (Cohajoli) com 44%. As condições dos domicílios particulares permanentes são, em grande parte, próprios já quitados, próprios em aquisição e alugados. O abastecimento de água por rede geral é menos nos bairros da vila Cruzado, Recanto Fialho e Jardim Eldorado. O esgotamento sanitário do tipo fossa séptica é predominante nos bairros Vila Cruzado e Jardim Eldorado e Recanto Fialho, nos bairros Vila Fialho, Vila 07 de setembro/Vila Regina destaca-se o tipo fossa rudimentar e o restante dos bairros é na maioria feito por rede geral de esgoto ou pluvial. Em todos os bairros mais de 97% do lixo é coletado. Cantinho do Céu/ Conjunto Manoel Beckman tem a maior porcentagem de DPP sem banheiro ou sanitário, mas não passa de 2%. Os bairros com domicílios particulares permanentes sem energia elétrica têm dados inferiores a 2%. O índice de pessoas com cinco anos de idade ou mais não alfabetizadas passa de 12% na Vila Cruzado.

COHATRAC

O distrito do Cohatrac tem 7.910 domicílios particulares permanentes, habitados por 29.938 residentes. Os bairros Cohatrac I, II, III, IV e Primavera-Cohatrac é quase 100% composto de casas e o Jardim das Margaridas/ Parque aurora/ Planalto Anil I, II, III tem 84% casa, 8% casa de vila ou condomínio e 6 % apartamento. Os bairros têm mais de 60% dos DPP em condições de ocupação do tipo próprio já quitado, entre 8% a 12% próprio em aquisição e 14% a 28% alugados. O abastecimento de água é mais de 97% feito pela rede geral, e o abastecimento por poço ou nascente é em media de 3%. A rede geral de esgoto serve mais de 80% dos domicílios particulares permanentes dos bairros Jardim das Margaridas/ Parque Aurora/ Planalto Anil I, II, III e mais de 97% dos demais bairros. Menos de 0,04% dos domicílios não possuem energia elétrica. O lixo é praticamente todo coletado. A ausência de banheiro ou sanitário ocorre em menos de 1% dos DPP, e os índices de pessoas com cinco anos de idade ou mais não alfabetizadas não chega a 2%.

COROADINHO

O distrito possui 12.846 domicílios particulares permanentes, resididos por 48.591 pessoas. O tipo de domicílio do tipo casa é o que mais se destaca em todos os bairros e os domicílios em mais de 79% dos próprios já quitados. O bairro Pindorama tem mais de 90% do abastecimento de água pela rede geral, mas nos bairros Vila Itamar e Vila dos Frades a maioria dos domicílios é abastecido de outra forma. O esgotamento sanitário da Vila Itamar é todo feito por Fossa rudimentar que também é a forma mais usada nos bairros Primavera-Coroado e Pindorama. Mais de 80% do lixo é coletado nos bairros do distrito, com exceção da Vila Itamar, onde todo o lixo dos DPP é queimado. A energia elétrica está presente em quase todos os domicílios. O índice de DPP sem banheiro ou sanitário é maior no bairro Coroado. As taxas de pessoas com cinco anos de idade ou mais não alfabetizadas são grandes e chega a 12% no bairro Primavera-Coroado.

ITAPIRACÓ

O distrito Itapiracó tem 1.549 domicílios particulares permanentes que são em média 79% casa, 4% casa de vila ou condomínio e 15% apartamento. A maioria é do tipo próprio já quitado, seguido de alugado e próprio em aquisição. O abastecimento de água por rede geral dos bairros Matões, Itapiracó e Ipem Turu é de 65%, 35% e 92%, respectivamente. No Itapiracó o esgotamento sanitário por fossa séptica é feito em 62% dos DPP e também é o único bairro do distrito com casos de domicílios sem energia elétrica, ocorrendo em 0,05% dos domicílios. Quase 100% do lixo de Matões e Ipem Turu é coletado. O Bairro Ipem Turu tem banheiro ou sanitário em todos os DPP. Matões tem 6% de pessoas com cinco anos de idade ou mais não alfabetizadas.

JARDIM AMÉRICA

O distrito Jardim América tem 12.541 domicílios particulares permanentes, dos quais cerca de 92% é do tipo casa, tem a grande maioria dos seus DPP na condição de próprios já quitados seguido do tipo alugados. A maior parte dos domicílios particulares permanentes é abastecida pela rede geral, 1,56% por poço ou nascente e 23,43% de outra forma. A média de DPP em que o lixo é coletado é de 95%. Enquanto os bairros Jardim América

Central e Jardim América tem quase todo o esgotamento por rede geral na Vila Janaína menos de 5%. O bairro com mais domicílios particulares permanentes sem energia elétrica, sem banheiro ou sanitário e com mais pessoas com cinco anos de idade ou mais não alfabetizadas é a Vila Janaína.

JOÃO PAULO

O distrito do João Paulo tem 10.597 domicílios particulares permanentes, habitados por 39.286 residentes. Em média mais de 90% dos DPP é do tipo casa. As condições de ocupação que se destacam mais são de 70% do tipo próprio já quitado e 23% do tipo alugado. Mais de 95% de todos os bairros é abastecido pela rede geral. Mais de 98% do lixo é coletado. O esgotamento sanitário por rede geral de esgoto é feito em 74% dos DPP. A média de domicílios particulares permanentes sem banheiro ou sanitário é inferior a 1% de pessoas com cinco anos de idade ou mais não alfabetizadas é de quase 5%.

MARACANÃ

O distrito tem 43.570 residentes distribuídos em 10.921 domicílios particulares permanentes dos quais 89% estão em condições do tipo próprio já quitado. Os DPP são quase na sua totalidade do tipo casa. O abastecimento de água da maioria dos domicílios é feito de outra forma, 27% pela rede geral e 29% por poço ou nascente. Quase metade do esgotamento sanitário é por fossa rudimentar e apenas 2% pela rede geral. O Distrito tem altos índices de DPP sem banheiro ou sanitário (10%), pessoas com cinco anos de idade ou mais não alfabetizadas (16%). O bairro do cajueiro se destaca por ter mais 6% dos DPP sem energia elétrica.

MAURO FECURY

Os 8.065 domicílios particulares permanentes deste distrito são quase em totalidade do tipo casa e a maioria quase 85% dos DPP é do tipo próprio já quitado e 12% alugados. A rede geral de abastecimento de água serve a maioria dos domicílios em todos os bairros, com exceção do Alto da Esperança onde com apenas 25% dos casos. Em média, 90% do lixo do distrito são coletados. O esgotamento por fossa rudimentar e séptica é o mais usado. Mais de 10% dos residentes com cinco anos de idade ou mais não são alfabetizados, quase 5% dos DPP não tem banheiro ou sanitário. A porcentagem de domicílios particulares permanentes sem energia elétrica é menos de 1%.

MONTE CASTELO

O distrito tem 8.125 domicílios particulares permanentes, nos quais residem 30.917 pessoas. A condição dos DPP que mais se destaca é a do tipo próprio já quitado (77%), seguido do tipo alugado (18%). Os domicílios são 95% por cento do tipo casa. Quase todo o abastecimento de água e o esgotamento sanitário são feitos através da rede geral e o destino de praticamente todo o lixo é a coleta. Os DPP com ou sem banheiro ou sanitário e sem energia elétrica não ultrapassa 0,05%, mas cerca de 5% das pessoas com cinco anos de idade ou mais não é alfabetizada.

OLHO D'ÁGUA

O olho D'água possui 11.129 domicílios particulares permanentes, com 41.974 residentes. O Distrito é formado 80% por casas, 9% casas de vila ou em condomínio e 7% apartamentos e mais de 70 % destes domicílios são do tipo próprio já quitado. Menos de 30% do abastecimento de água é feito pela rede geral, 10% por poço ou nascentes e mais de 60% foi classificado como "outra forma". A porcentagem de esgotamento pela rede geral de esgoto ou pluvial também é baixa e o tipo de esgotamento mais usado é por fossa rudimentar (47%). Pouco mais de 2% dos DPP não possuem banheiro ou sanitário e menos de 1,2% não tem energia elétrica. Quase todo o lixo do distrito é coletado. A porcentagem de pessoas com cinco anos de idade ou mais não alfabetizadas é de 6,4%.

SACAVEM

O distrito do Sacavém tem 4.715 domicílios particulares permanentes, com 17.528 residentes. Na maioria dos bairros mais de 75% dos domicílios são próprios já quitados. E quase todos os DPP dos bairros Vila Conceição-Coroadinho, Salinas do Sacavém, Sacavém e Coheb são do tipo casa. Praticamente todo o lixo é coletado exceto pelo bairro Salinas do Sacavém onde 25% são jogados em terreno baldio ou logradouro. O abastecimento de água por rede geral é feito em 80% dos DPP. O esgotamento por rede de esgoto ou pluvial, não ultrapassa 50% dos domicílios dos bairros Salinas do Sacavém e Sacavém. Os DPP sem energia elétrica são apenas 0,09%. A média de pessoas com cinco anos de idade ou mais não alfabetizadas é de quase 7% e a porcentagem de DPP sem banheiro ou sanitário é inferior a 1%.

SANTO ANTÔNIO

O distrito possui 4.802 domicílios particulares permanentes, resididos por 17.201 pessoas. 80% dos domicílios são do tipo casa. As condições de ocupação que mais se destacam são do tipo próprio já quitado (68%) e alugado (22%). Mais de 90% do abastecimento de água é feito pela rede geral. O tipo de esgotamento sanitário é bastante diversificado. 91% do lixo são coletados. Apenas os bairros Sítio Pirapora, Vila Lobão e Vila Roseana Sarney ainda há DPP sem energia elétrica. Em média 2,5% dos domicílios não possuem banheiro ou sanitário e mais de 6% das pessoas com cinco anos de idade ou mais não são alfabetizadas.

VINHAIS

Vinhais IV e Cohafuma têm 100% de abastecimento de água pela rede pública. Boa Morada tem mais de 20% dos domicílios abastecidos por poços ou nascentes. O Cohafuma tem quase a totalidade do esgotamento sanitário pela rede geral e é o melhor índice do distrito. Jardim Monterrey, Vinhais Velho e Vinhais IV apresentam mais de 60% do esgotamento em fossa séptica. Com relação à coleta de lixo, é feita em quase a totalidade do distrito. Exceções são nos bairros Boa Morada e Vinhais IV, com 30% a 40% do lixo queimado na propriedade. Jardim Monterrey/ Vinhais Velho, Vila 25 de Maio/ Jardim dos Ipês e Vila MJ de Praga tem entre 0,3% e 0,6% dos domicílios sem fornecimento de energia elétrica. Boa Morada tem 10% dos domicílios sem banheiro ou sanitário, índice alto também no Parque Olinda e Vila 25 de Maio. Não alfabetizados com cinco anos de idade ou mais são mais de 5% nos bairros Boa Morada, Jd Monterrey, Parque Olinda, Recanto dos Nobres, Vila 25 de Maio e Vinhais IV. O Conjunto Habitacional Vinhais tem o maior número de DPP no distrito. Belo Horizonte, Boa Morada e Vinhais III

tem o menor número de DPP. A maioria dos domicílios do distrito é casa. Há uma maior concentração de apartamentos nos bairros Cohafuma, Parque Ângela e Vila 25 de Maio, tem aproximadamente 30% dos domicílios tipo apartamento. Mesmo nesses bairros, a maioria é de domicílios tipo casa. A maioria desses imóveis é do tipo próprio quitado.

VILA PALMEIRA

O maior número de DPP está na Vila Palmeira, o menor, no Radional. Aproximadamente 25% dos domicílios são alugados. O Barreto tem quase 100% dos domicílios do tipo casa. No Santa Cruz, 4% dos domicílios são casas em vilas ou condomínios. Vila Palmeira e Barreto são os bairros com o menor índice de abastecimento pela rede geral. Tem ainda maior percentual de poços ou nascentes. Metade do esgotamento sanitário do Barreto é feito pela vala. Na Vila Palmeira, 20% do esgotamento sanitário é feito por rio, lago ou mar. Mais de 99% dos domicílios é servida por rede elétrica.

VILA EMBRATTEL

A maioria dos DPP do distrito está na Vila Embratel, que tem mais de 30.000 domicílios. A quase totalidade dos domicílios é do tipo casa (+ de 99%) própria quitada. No quesito abastecimento de água, observa-se que 90% dos domicílios são abastecidos pela rede geral; O Jambeiro tem 40% e a Vila Embratel, 30% dos domicílios abastecidos de “outra forma”. 10% dos domicílios do Jambeiro e do Sá Viana não dispõem de banheiro ou sanitário. A falta de energia elétrica atinge menos de 5% dos DPP do distrito. Os níveis de não alfabetizados são altos: no Jambeiro, 17%, no Sá Viana e Vila Embratel, entre 8 e 9%.

TURU

O Turu, Residencial Primavera do Turu e Vila União detêm o maior número de domicílios e moradores. Quanto à condição de ocupação, 80% dos domicílios são próprios ou quitados, ou próprios em aquisição. Menos de 20% dos domicílios são alugados. O tipo de domicílio que prevalece é a casa. No Turu, Residencial Primavera do Turu e Vila União, mais de 50% domicílios são do tipo apartamento. Quanto ao índice de pessoas não alfabetizadas responsáveis por domicílios, chega quase aos 5%. Grande parte do distrito é abastecida de água pela rede geral. Exceções são feitas ao Planalto do Turu (+ de 70% dos domicílios são abastecidos de “outra forma”) e Turu, Residencial Primavera do Turu e Vila União com alto índice de abastecimento por poço ou nascente e “outra forma”. Sobre o esgotamento sanitário, em grande parte do distrito prevalece a rede geral de esgoto ou pluvial, exceto Santa Rosa e Chácara Brasil.

TIRIRICAL

O número de DPP e a população são bem distribuídos no distrito, exceção feita ao Conjunto Habitar, com bem menor o número de DPP e com a população bem inferior às demais do distrito. A porcentagem de DPP próprios quitados e próprios em aquisição é na faixa de 60% a 80%. No jardim São Cristóvão II e Tirirical, o número de DPP alugados varia de 20% a 30%. O Jardim São Cristóvão 2 tem 15% de DPP alugados. Na Vila Itamar, a taxa de moradores maiores de 5 anos não alfabetizados chega a mais de 12%, e no Jardim São Cristóvão, 10%, taxas consideradas bem altas. Mais de 80% do lixo é coletado no distrito. Santa Clara e Conjunto Habitar têm mais de 10% do lixo dos DPP queimado.

TIBIRI

Os DPP estão concentrados na Mata de Itapera, Quebra Pote e Tibiri. É bem alto o número de pessoas com mais de 5 anos não alfabetizadas no distrito. Na Ribeira, 30%; Estiva, Quebra Pote e Mato Grosso em torno de 25%. Estiva, Mata e Itapera tem abastecimento pela rede geral, na maioria dos DPP. Poço ou nascente e outra forma predominam nos demais bairros do distrito. A falta de energia elétrica atinge um índice inferior a 1%. No distrito do Tibiri, a coleta de lixo é realizada em boa parte; outra parte é queimada. Muito pouco do esgotamento sanitário do distrito do Tibiri vai para a rede geral. A maior parte dos dejetos vai para fossas sépticas, fossas rudimentares e valas. Em torno de 10% dos DPP do Mato Grosso e da Ribeira não possuem banheiros ou sanitário.

SÃO RAIMUNDO

O Conjunto São Raimundo detém o maior número de DPP do distrito. A maioria é própria ou em aquisição, do tipo casa ou casa de condomínio. A população se concentra no Conjunto São Raimundo. Os não alfabetizados com 5 anos ou mais residentes no distrito são mais de 6%, chegando a 12% no Jardim São Raimundo. O abastecimento de água atende a metade dos DPP, a outra metade é abastecida de “outra forma”. Grande parte do lixo é coletada. Outra parte é queimada. Vila Airton Sena (40%) e Loteamento da Valean (55%) são bairros campeões em despejar lixo em terreno baldio ou no logradouro. Ainda no Valean, 10% dos DPP não têm banheiro ou sanitário. O esgotamento sanitário é feito, quase na totalidade, por fossa séptica, fossa rudimentar ou vala. Os não alfabetizados com 5 anos ou mais formam um contingente entre 4% e 12% da população do distrito.

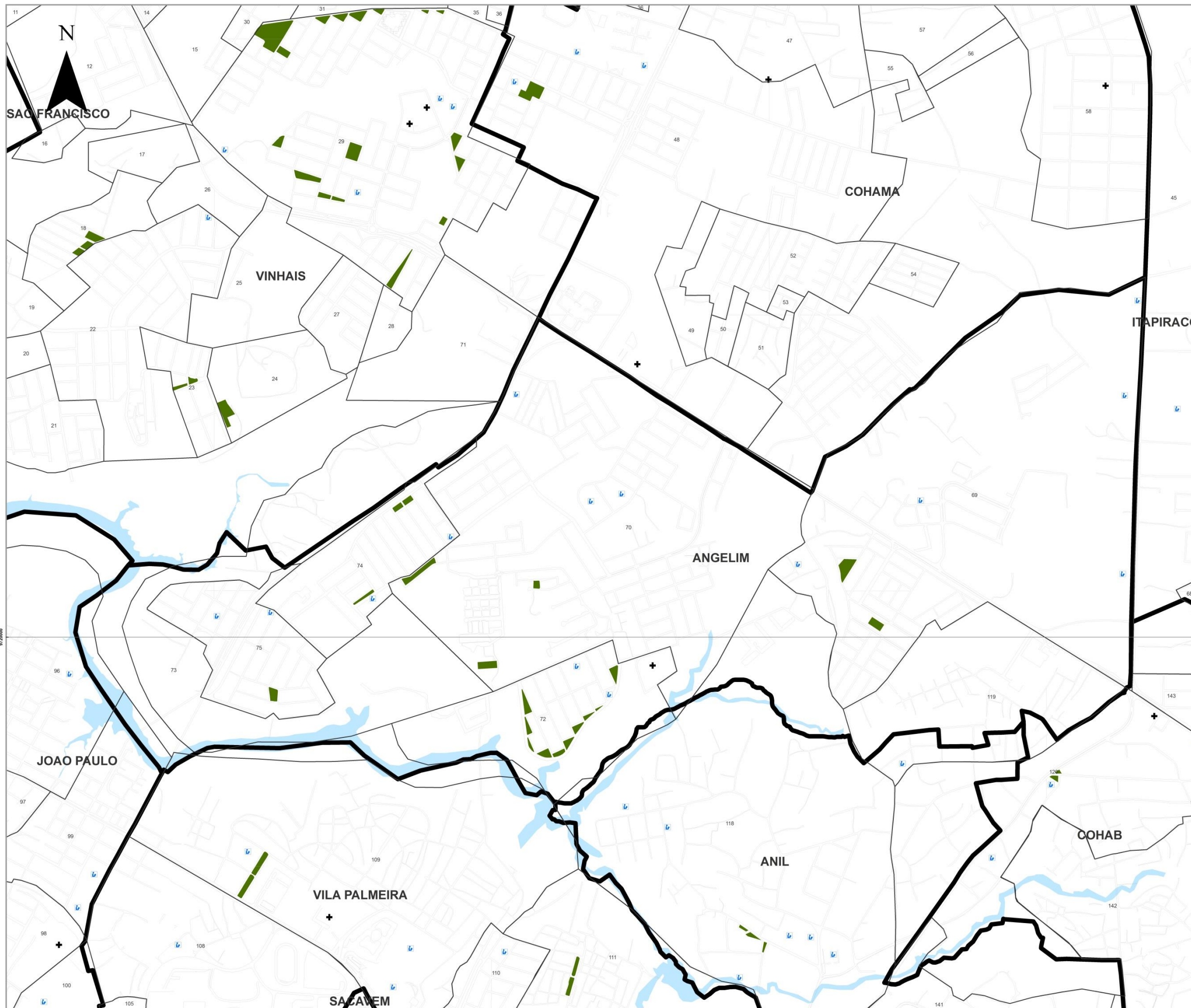
SÃO FRANCISCO

Cerca de 70% dos DPP estão situados no Renascença e no São Francisco; são próprios quitados ou próprios em aquisição, os alugados são de 20% a 30%. Renascença é o bairro com o menor percentual de moradores com 5 anos ou mais não-alfabetizados. Ilhinha tem o maior índice. A maioria do distrito é abastecida pela rede geral, da mesma forma que o esgotamento sanitário, na maioria, é feito pela rede geral. Exceção é o Jaracaty, com quase 100% de vazão para a maré. Ilhinha (0,25%) e Santa Eulália (3%) têm os maiores índices de DPP sem banheiro ou sanitário. O lixo é coletado, em mais de 90%. O Jaracaty destoa, com mais de 30% do lixo despejado na vala.

SÃO CRISTÓVÃO

Os DPP são na maioria casas. Os apartamentos se concentram na Forquilha e Cohapam. Cerca de 70% são próprios já quitados ou em aquisição. Os demais 30% são em maioria alugados. Cohapam e Vila Brasil tem mais de 7% dos responsáveis não alfabetizados. A rede geral abastece de água cerca de 90% do distrito. A Forquilha tem um percentual de abastecimento menor, cerca de 80%. No bairro Cohapam, cerca de 50% dos DPP são alugados. Mais de 90% do lixo do distrito é coletado, mas na Vila Brasil quase 10% do lixo é despejado em terreno baldio ou no logradouro. O Cohapam tem aproximadamente 2% dos domicílios sem banheiro ou sanitário.

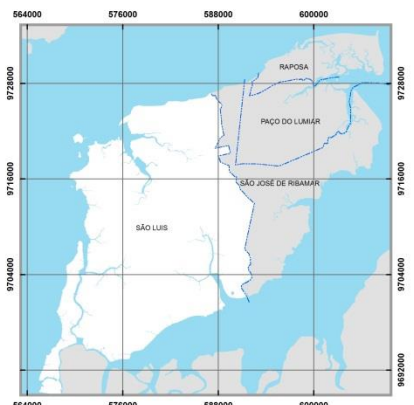
3.1 ANGELIM



LEGENDA

- LIMITE DE BAIROS
- LIMITE MUNICIPAL
- DISTRITOS URBANOS
- E ESCOLAS FUNDAMENTAL E MÉDIO
- + EQUIPAMENTOS DE SAÚDE
- PRAÇAS

1	PONTE GOMES	88	BARRETO
2	ANGELIM	89	VILA PALMEIRA
3	SÃO FRANCISCO	90	NOVO LUIZ
4	CONDOMÍNIO SÃO MARCOS	91	COHAMA
5	PARQUE ESTRELA	92	SÃO FRANCISCO
6	SÃO MARCOS	93	SPHO-MARINHA
7	GRACIETY	94	VILA GARDÊNI
8	SANTA CRUZ	95	VILA ROSA MARIA
9	DE CANGA	96	ALVARADO DOS BRUNOS
10	VILA INDEPENDENTE	97	ANIL
11	COHAMA	98	NOVO ANGELIM
12	COHAMA	99	VILA CONCEIÇÃO
13	COHAMA	100	CONDOMÍNIO SÃO JOSÉ
14	VILA ROSA MARIA	101	CONDOMÍNIO JARDIM
15	VILA ROSA MARIA	102	CONDOMÍNIO PINHEIRO
16	VILA ROSA MARIA	103	PRIMAÇÃO CASTELO
17	VILA ROSA MARIA	104	CONDOMÍNIO SÃO CARLOS
18	VILA ROSA MARIA	105	NOVA FIDELIDADE
19	VILA ROSA MARIA	106	NOVA FIDELIDADE
20	VILA ROSA MARIA	107	NOVA FIDELIDADE
21	VILA ROSA MARIA	108	NOVA FIDELIDADE
22	VILA ROSA MARIA	109	NOVA FIDELIDADE
23	VILA ROSA MARIA	110	NOVA FIDELIDADE
24	VILA ROSA MARIA	111	NOVA FIDELIDADE
25	VILA ROSA MARIA	112	NOVA FIDELIDADE
26	VILA ROSA MARIA	113	NOVA FIDELIDADE
27	VILA ROSA MARIA	114	NOVA FIDELIDADE
28	VILA ROSA MARIA	115	NOVA FIDELIDADE
29	VILA ROSA MARIA	116	NOVA FIDELIDADE
30	VILA ROSA MARIA	117	NOVA FIDELIDADE
31	VILA ROSA MARIA	118	NOVA FIDELIDADE
32	VILA ROSA MARIA	119	NOVA FIDELIDADE
33	VILA ROSA MARIA	120	NOVA FIDELIDADE
34	VILA ROSA MARIA	121	NOVA FIDELIDADE
35	VILA ROSA MARIA	122	NOVA FIDELIDADE
36	VILA ROSA MARIA	123	NOVA FIDELIDADE
37	VILA ROSA MARIA	124	NOVA FIDELIDADE
38	VILA ROSA MARIA	125	NOVA FIDELIDADE
39	VILA ROSA MARIA	126	NOVA FIDELIDADE
40	VILA ROSA MARIA	127	NOVA FIDELIDADE
41	VILA ROSA MARIA	128	NOVA FIDELIDADE
42	VILA ROSA MARIA	129	NOVA FIDELIDADE
43	VILA ROSA MARIA	130	NOVA FIDELIDADE
44	VILA ROSA MARIA	131	NOVA FIDELIDADE
45	VILA ROSA MARIA	132	NOVA FIDELIDADE
46	VILA ROSA MARIA	133	NOVA FIDELIDADE
47	VILA ROSA MARIA	134	NOVA FIDELIDADE
48	VILA ROSA MARIA	135	NOVA FIDELIDADE
49	VILA ROSA MARIA	136	NOVA FIDELIDADE
50	VILA ROSA MARIA	137	NOVA FIDELIDADE
51	VILA ROSA MARIA	138	NOVA FIDELIDADE
52	VILA ROSA MARIA	139	NOVA FIDELIDADE
53	VILA ROSA MARIA	140	NOVA FIDELIDADE
54	VILA ROSA MARIA	141	NOVA FIDELIDADE
55	VILA ROSA MARIA	142	NOVA FIDELIDADE
56	VILA ROSA MARIA	143	NOVA FIDELIDADE
57	VILA ROSA MARIA	144	NOVA FIDELIDADE
58	VILA ROSA MARIA	145	NOVA FIDELIDADE
59	VILA ROSA MARIA	146	NOVA FIDELIDADE
60	VILA ROSA MARIA	147	NOVA FIDELIDADE
61	VILA ROSA MARIA	148	NOVA FIDELIDADE
62	VILA ROSA MARIA	149	NOVA FIDELIDADE
63	VILA ROSA MARIA	150	NOVA FIDELIDADE
64	VILA ROSA MARIA	151	NOVA FIDELIDADE
65	VILA ROSA MARIA	152	NOVA FIDELIDADE
66	VILA ROSA MARIA	153	NOVA FIDELIDADE
67	VILA ROSA MARIA	154	NOVA FIDELIDADE
68	VILA ROSA MARIA	155	NOVA FIDELIDADE
69	VILA ROSA MARIA	156	NOVA FIDELIDADE
70	VILA ROSA MARIA	157	NOVA FIDELIDADE
71	VILA ROSA MARIA	158	NOVA FIDELIDADE
72	VILA ROSA MARIA	159	NOVA FIDELIDADE
73	VILA ROSA MARIA	160	NOVA FIDELIDADE
74	VILA ROSA MARIA	161	NOVA FIDELIDADE
75	VILA ROSA MARIA	162	NOVA FIDELIDADE
76	VILA ROSA MARIA	163	NOVA FIDELIDADE
77	VILA ROSA MARIA	164	NOVA FIDELIDADE
78	VILA ROSA MARIA	165	NOVA FIDELIDADE
79	VILA ROSA MARIA	166	NOVA FIDELIDADE
80	VILA ROSA MARIA	167	NOVA FIDELIDADE
81	VILA ROSA MARIA	168	NOVA FIDELIDADE
82	VILA ROSA MARIA	169	NOVA FIDELIDADE
83	VILA ROSA MARIA	170	NOVA FIDELIDADE
84	VILA ROSA MARIA	171	NOVA FIDELIDADE
85	VILA ROSA MARIA	172	NOVA FIDELIDADE
86	VILA ROSA MARIA	173	NOVA FIDELIDADE
87	VILA ROSA MARIA	174	NOVA FIDELIDADE
88	VILA ROSA MARIA	175	NOVA FIDELIDADE
89	VILA ROSA MARIA	176	NOVA FIDELIDADE
90	VILA ROSA MARIA	177	NOVA FIDELIDADE
91	VILA ROSA MARIA	178	NOVA FIDELIDADE
92	VILA ROSA MARIA	179	NOVA FIDELIDADE
93	VILA ROSA MARIA	180	NOVA FIDELIDADE
94	VILA ROSA MARIA	181	NOVA FIDELIDADE
95	VILA ROSA MARIA	182	NOVA FIDELIDADE
96	VILA ROSA MARIA	183	NOVA FIDELIDADE
97	VILA ROSA MARIA	184	NOVA FIDELIDADE
98	VILA ROSA MARIA	185	NOVA FIDELIDADE
99	VILA ROSA MARIA	186	NOVA FIDELIDADE
100	VILA ROSA MARIA	187	NOVA FIDELIDADE
101	VILA ROSA MARIA	188	NOVA FIDELIDADE
102	VILA ROSA MARIA	189	NOVA FIDELIDADE
103	VILA ROSA MARIA	190	NOVA FIDELIDADE
104	VILA ROSA MARIA	191	NOVA FIDELIDADE
105	VILA ROSA MARIA	192	NOVA FIDELIDADE
106	VILA ROSA MARIA	193	NOVA FIDELIDADE
107	VILA ROSA MARIA	194	NOVA FIDELIDADE
108	VILA ROSA MARIA	195	NOVA FIDELIDADE
109	VILA ROSA MARIA	196	NOVA FIDELIDADE
110	VILA ROSA MARIA	197	NOVA FIDELIDADE
111	VILA ROSA MARIA	198	NOVA FIDELIDADE
112	VILA ROSA MARIA	199	NOVA FIDELIDADE
113	VILA ROSA MARIA	200	NOVA FIDELIDADE



Fonte: INCID, 2013
Dados: SEMURH, 2001; CENSO, 2010; INCID, 2010.

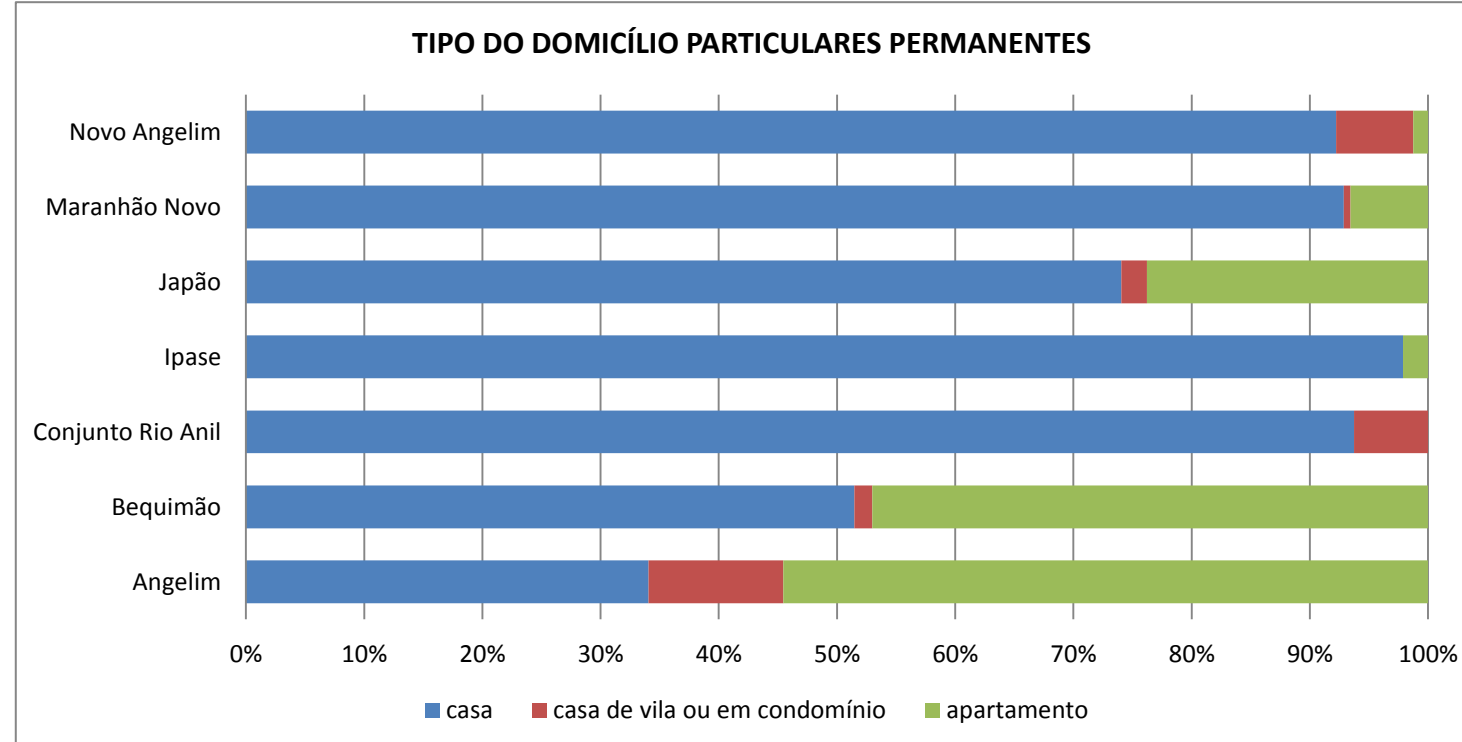
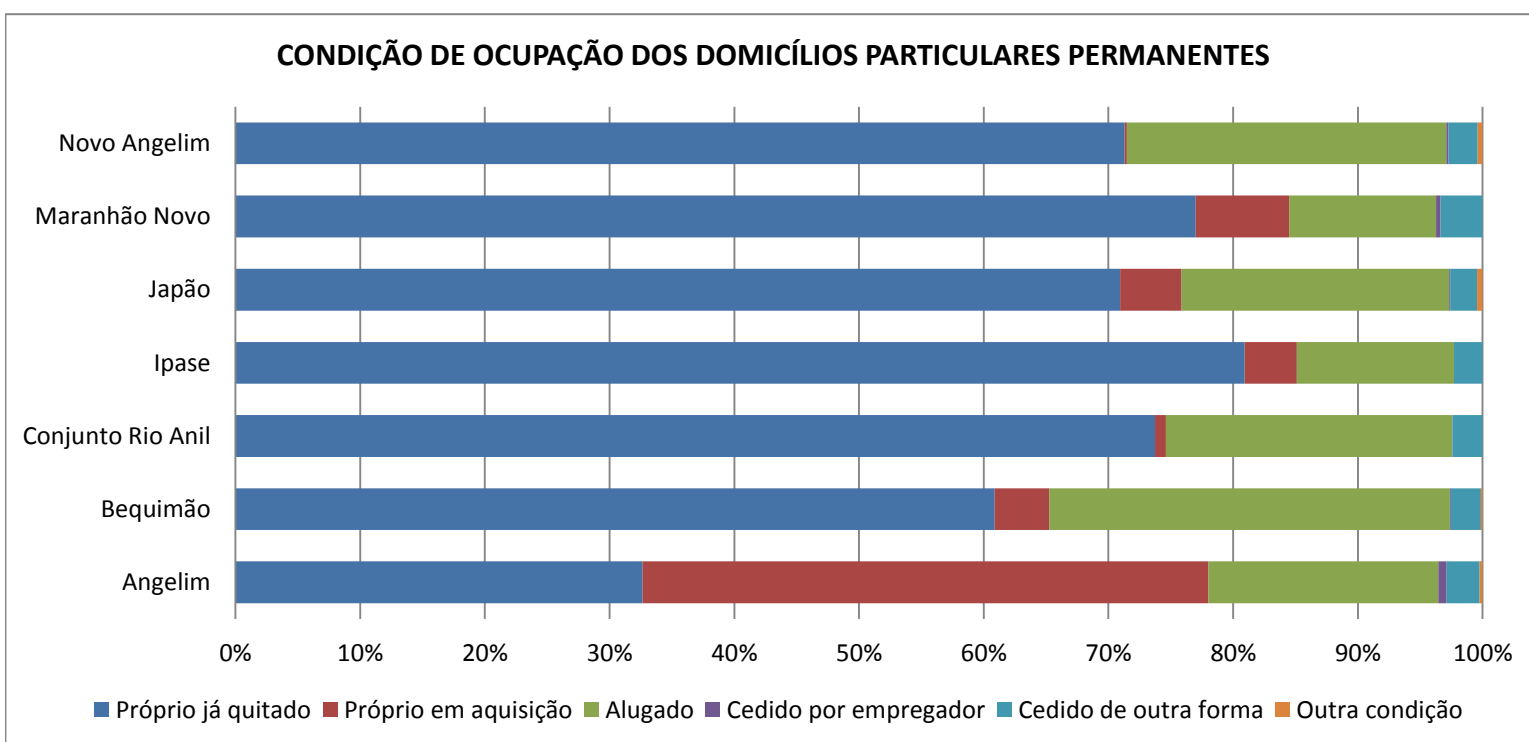
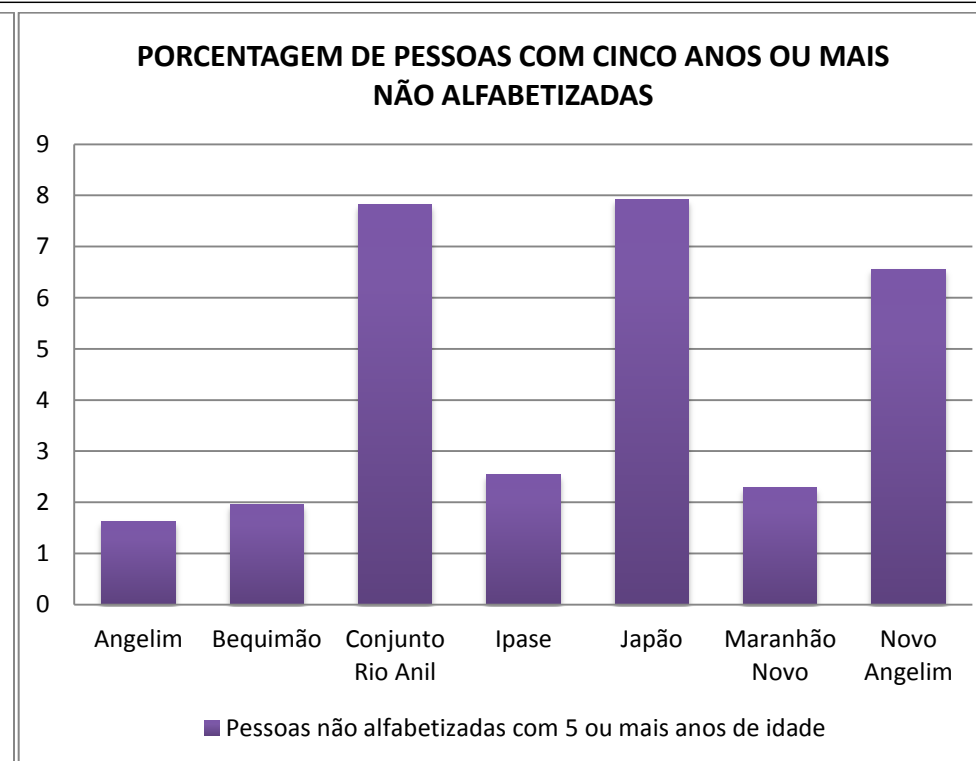
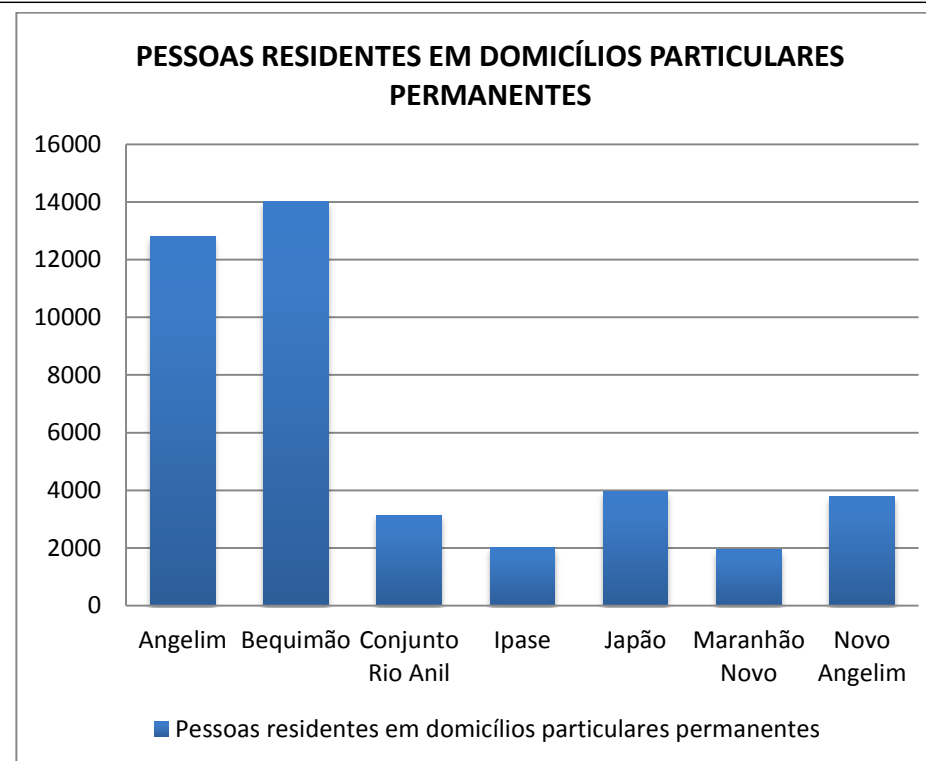
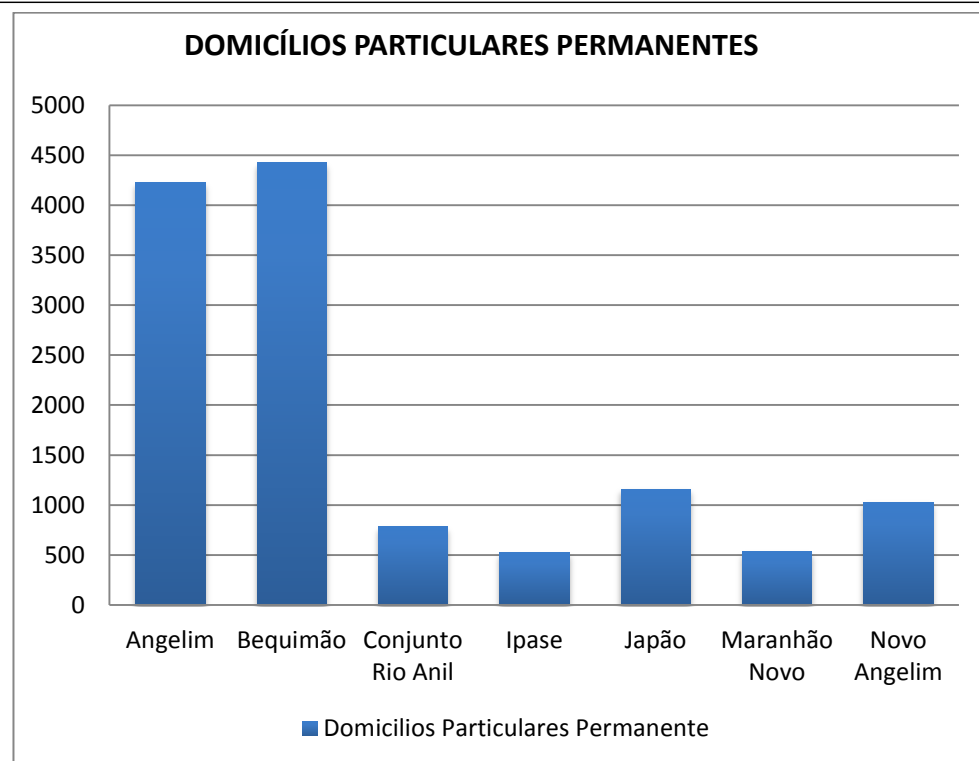


ESCALA - 1:5.241

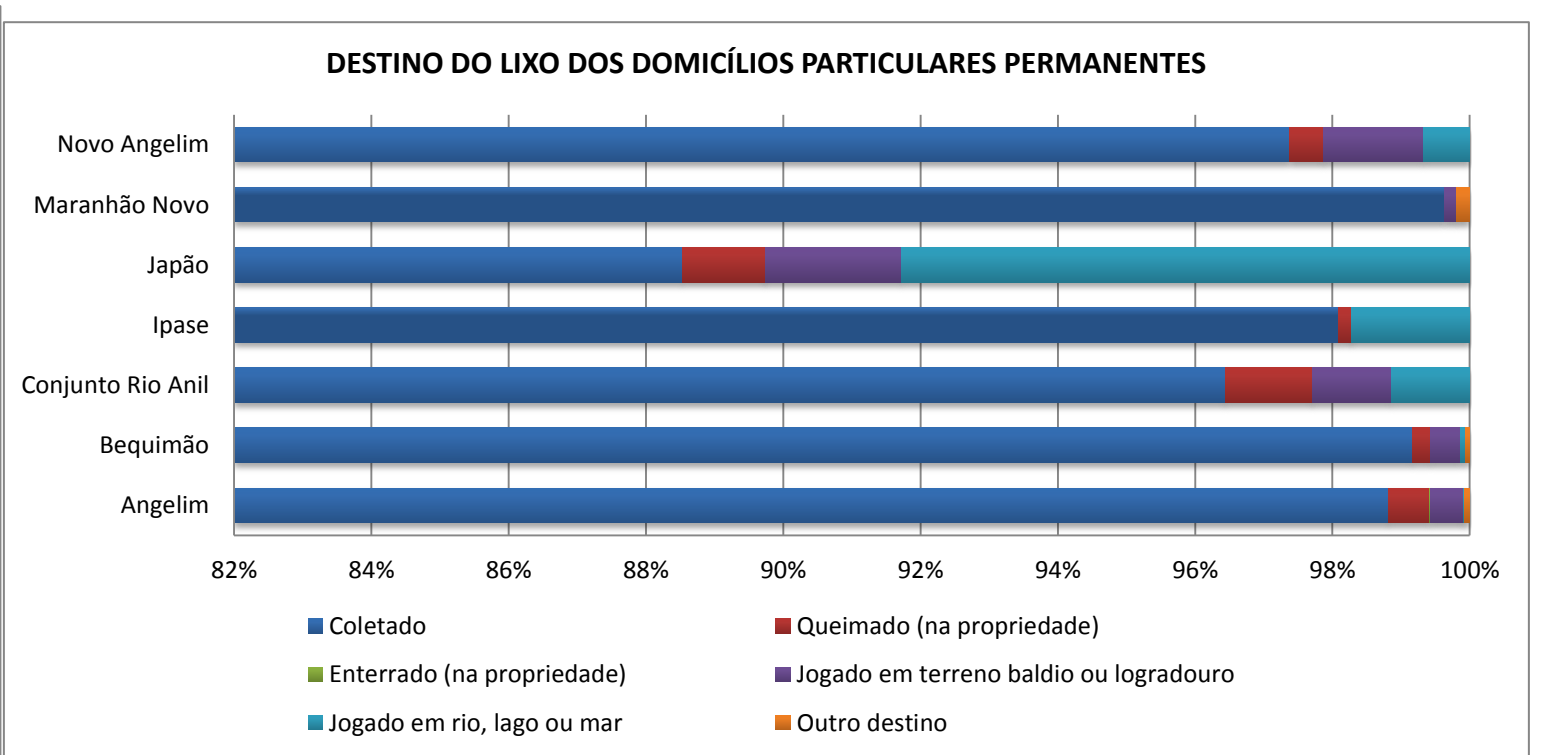
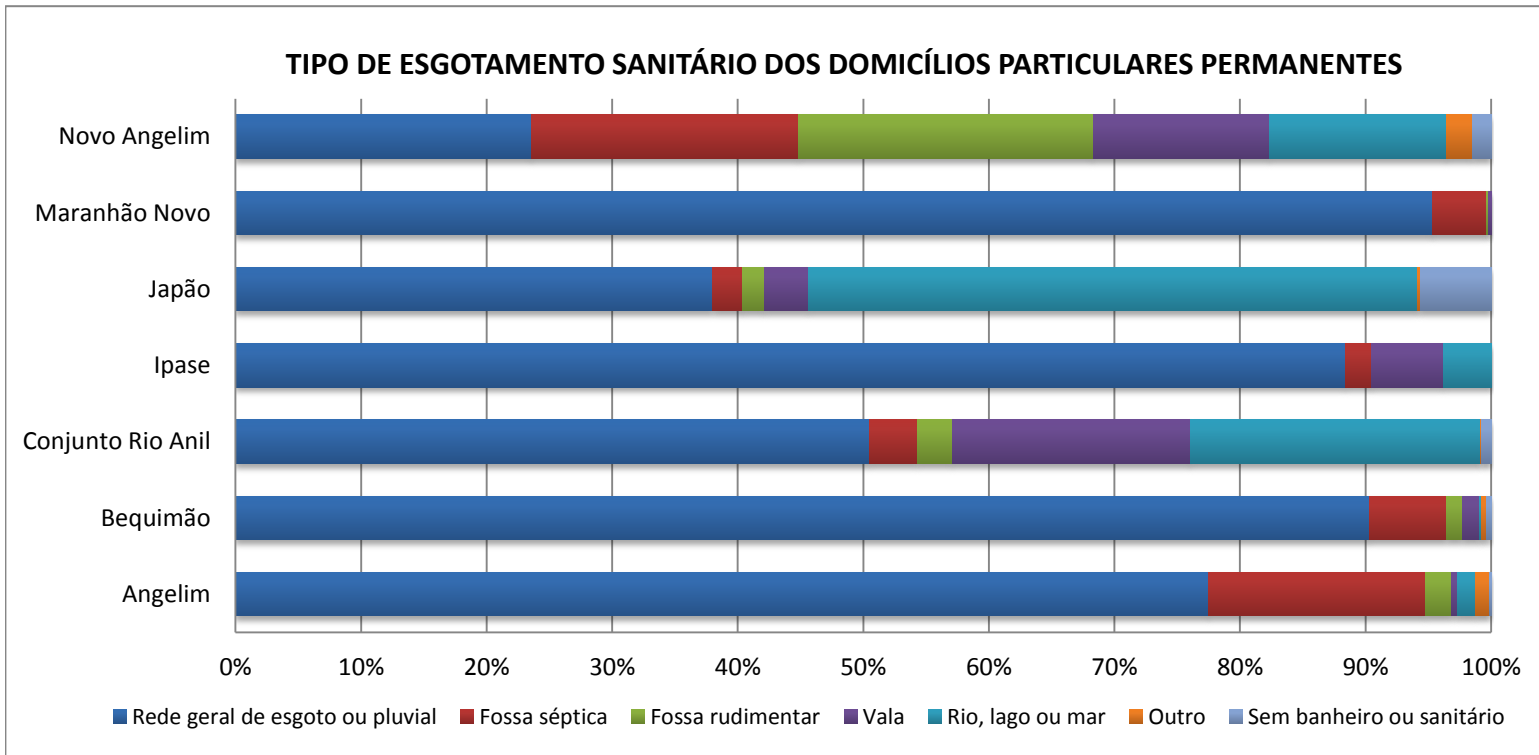
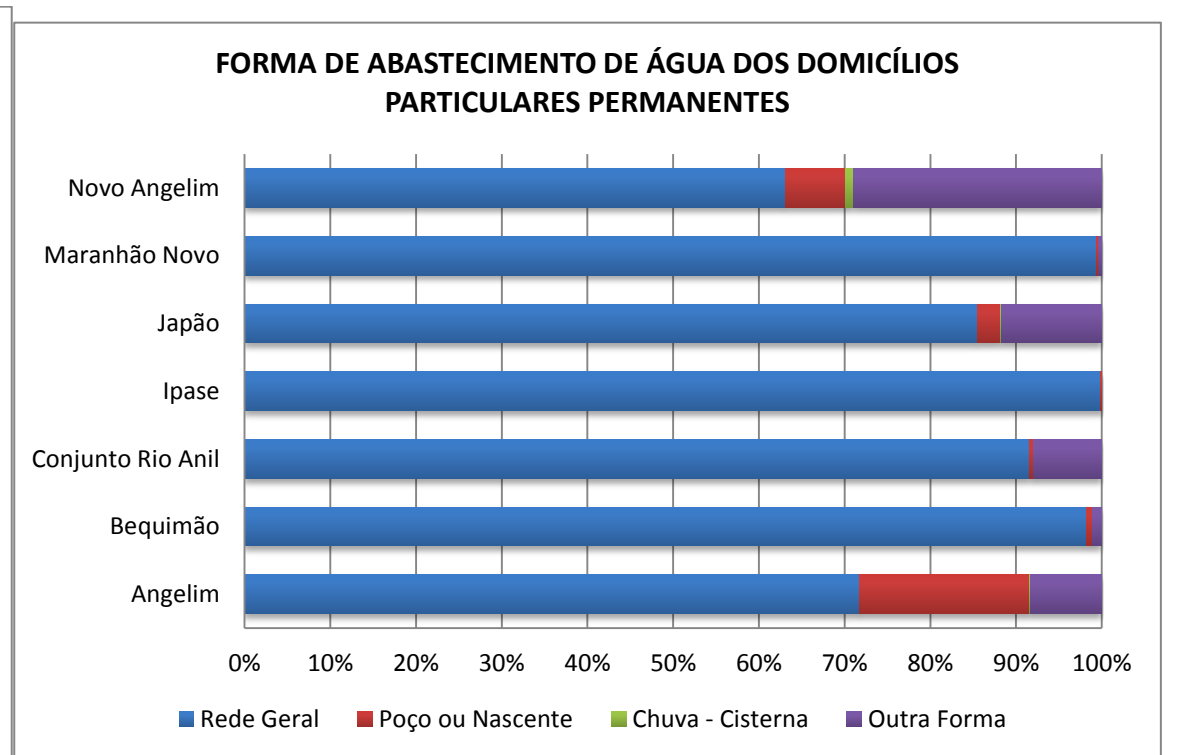
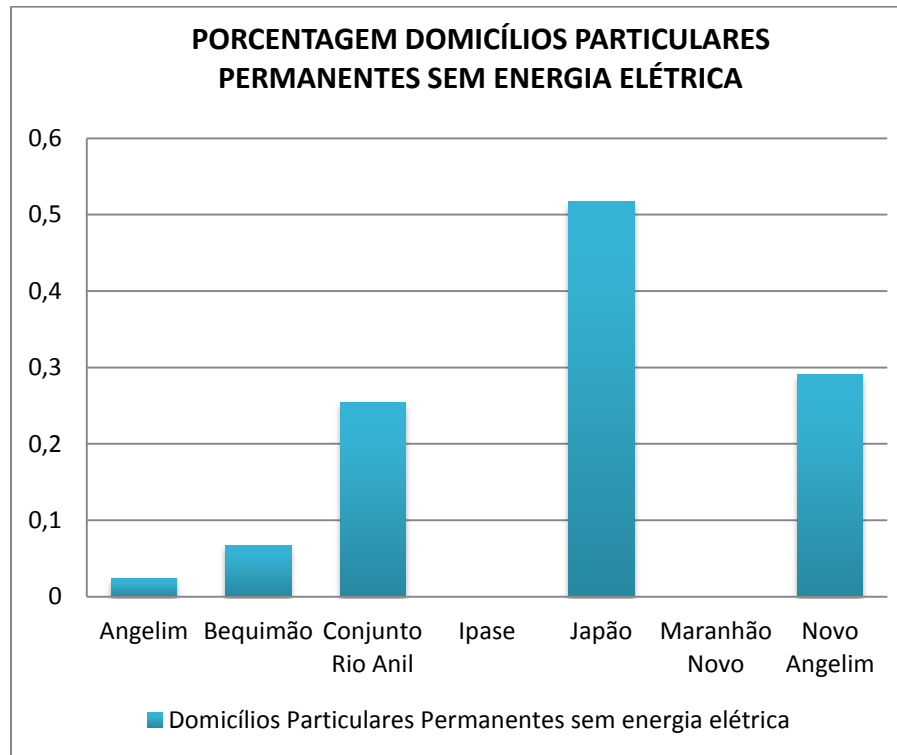
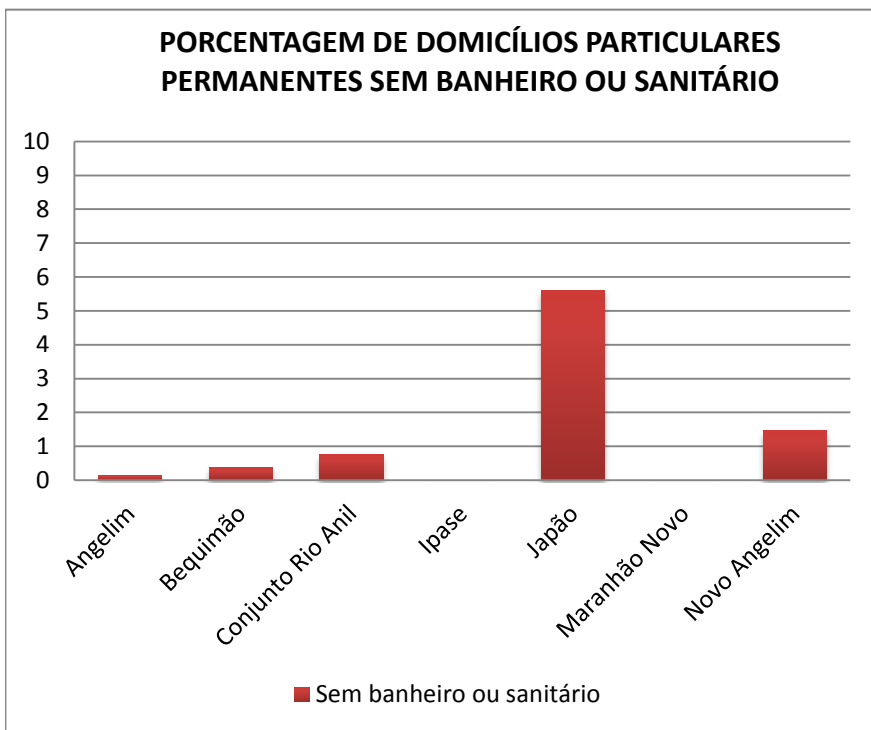
PROJEÇÃO UNIVERSAL TRANSVERSA DE MERCATOR - UTM
DATUM HORIZONTAL: SAD 69 23S



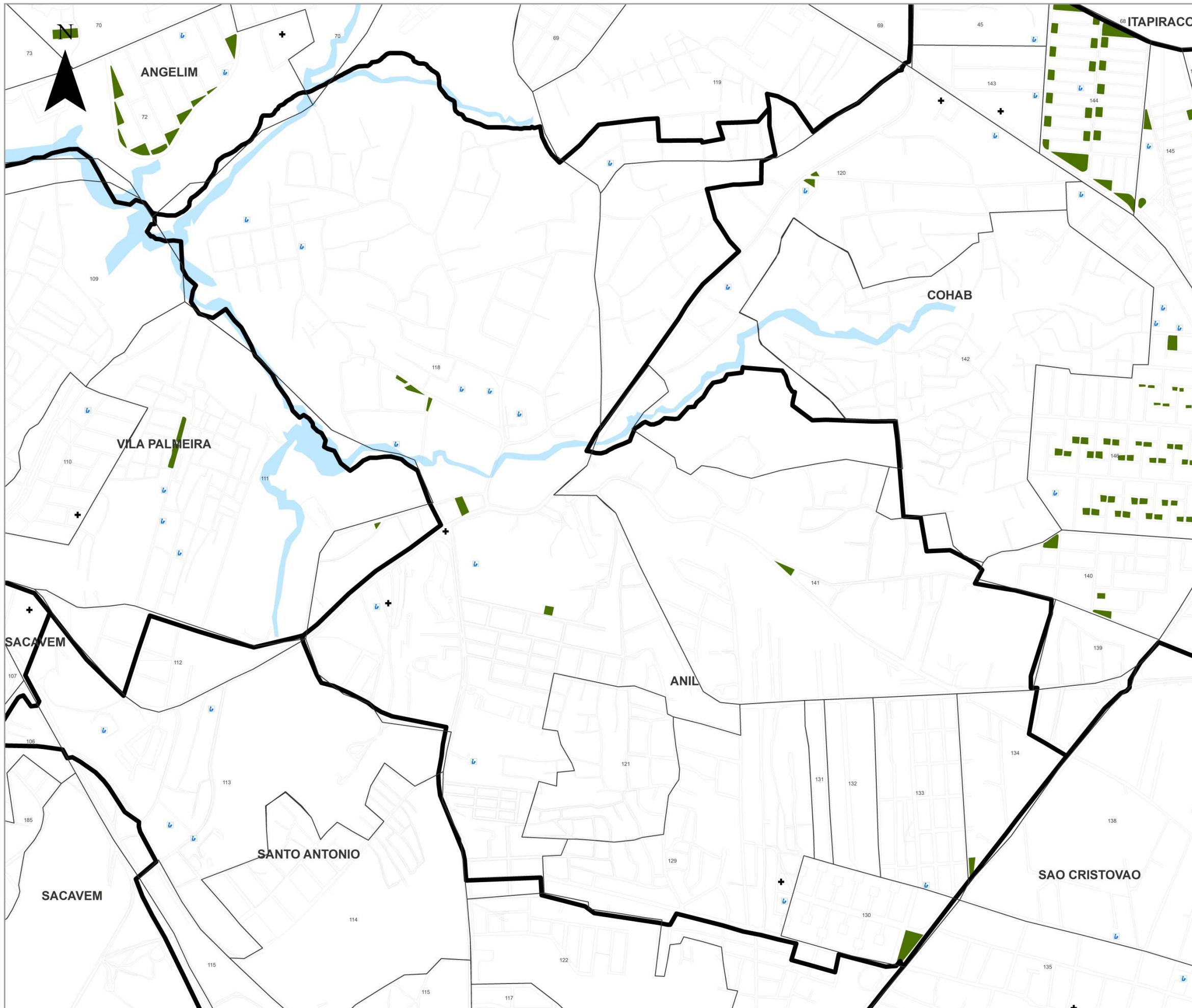
BAIRROS	DOMICÍLIOS		TIPOS DE DOMICÍLIOS %			CONDIÇÃO DE OCUPAÇÃO DO DOMICÍLIO%						PESSOAS RESIDENTES		NÍVEIS DE ALFABETIZAÇÃO			
	Domicílios Particulares Permanente	Domicílios Particulares e Coletivos	casa	casa de vila ou em condomínio	apartamento	Próprio já quitado	Próprio em aquisição	Alugado	Cedido por empregador	Cedido de outra forma	Outra condição	Pessoas Residentes	Pessoas residentes em domicílios particulares permanentes	Pessoas responsáveis alfabetizadas	Não alfabetizadas	Pessoas responsáveis por domicílio particular permanente não alfabetizadas	Pessoas responsáveis por domicílio particular permanente alfabetizadas
Angelim	4226	4233	33,93	11,36	54,33	32,63	45,39	18,41	0,66	2,65	0,24	12823	12811	4204	22	0,52	99,48
Bequimão	4426	4430	48,83	1,42	44,60	60,87	4,41	32,11	0,07	2,42	0,14	14022	14013	4382	44	0,99	99,01
Conjunto Rio Anil	788	788	85,66	5,71	0,00	73,73	0,89	22,97	0,00	2,41	0,00	3146	3146	719	69	8,76	91,24
Ipase	524	527	96,56	0,00	2,10	80,92	4,20	12,60	0,00	2,29	0,00	2024	2019	510	14	2,67	97,33
Japão	1160	1169	70,60	2,07	22,67	70,95	4,91	21,47	0,09	2,16	0,43	3967	3954	1083	77	6,64	93,36
Maranhão Novo	535	536	92,71	0,56	6,54	77,01	7,48	11,78	0,37	3,36	0,00	1951	1950	532	3	0,56	99,44
Novo Angelim	1031	1032	91,95	6,50	1,26	71,29	0,19	25,61	0,19	2,33	0,39	3804	3801	968	63	6,11	93,89



DISTRITOS URBANOS	FORMAS DE ABASTECIMENTO DE ÁGUA%				TIPO DE ESGOTAMENTO SANITÁRIO%							DESTINO DO LIXO%					ABASTECIMENTO DE ENERGIA ELÉTRICA%	NÚMERO DE PESSOAS		NÍVEIS DE ALFABETIZAÇÃO			
	Rede Geral	Poço ou Nascente	Chuva - Cisterna	Outra Forma	Rede geral de esgoto ou pluvial	Fossa séptica	Fossa rudimentar	Vala	Rio, lago ou mar	Outro	Sem banheiro ou sanitário	Coleta do	Queimado (na propriedade)	Enterrado (na propriedade)	Jogado em terreno baldio ou logradouro	Jogado em rio, lago ou mar	Outro destino	Domicílios Particulares Permanentes sem energia elétrica	Pessoas com 0-4 anos de idade	Pessoas com 5 ou mais anos de idade	Pessoas alfabetizadas com 5 ou mais anos de idade	Pessoas não alfabetizadas com 5 ou mais anos de idade	Pessoas não alfabetizadas com 5 ou mais anos de idade
Angelim	71,70	19,88	0,05	8,35	77,45	17,32	2,06	0,43	1,47	1,11	0,14	98,79	0,59	0,02	0,47	0,02	0,07	0,02	877	11942	11748	194	1,625
Bequimão	98,24	0,72	0,00	1,04	90,28	6,19	1,20	1,36	0,16	0,45	0,36	99,16	0,27	0,00	0,43	0,07	0,07	0,07	754	13268	13007	261	1,967
Conjunto Rio Anil	91,62	0,38	0,00	7,99	50,51	3,81	2,79	18,91	23,10	0,13	0,76	96,45	1,27	0,00	1,14	1,14	0,00	0,25	235	2911	2683	228	7,832
Ipase	99,81	0,19	0,00	0,00	88,36	2,10	0,00	5,73	3,82	0,00	0,00	98,09	0,19	0,00	0,00	1,72	0,00	0,00	95	1929	1880	49	2,540
Japão	85,52	2,67	0,09	11,72	38,02	2,33	1,81	3,45	48,53	0,26	5,60	88,53	1,21	0,00	1,98	8,28	0,00	0,52	321	3646	3357	289	7,926
Maranhão Novo	99,44	0,19	0,00	0,37	95,33	4,30	0,19	0,19	0,00	0,00	0,00	99,63	0,00	0,00	0,00	0,00	0,19	0,00	70	1881	1838	43	2,286
Novo Angelim	63,14	6,98	0,87	29,00	23,57	21,24	23,47	14,06	14,06	2,13	1,45	97,38	0,48	0,00	1,45	0,68	0,00	0,29	315	3489	3260	229	6,563



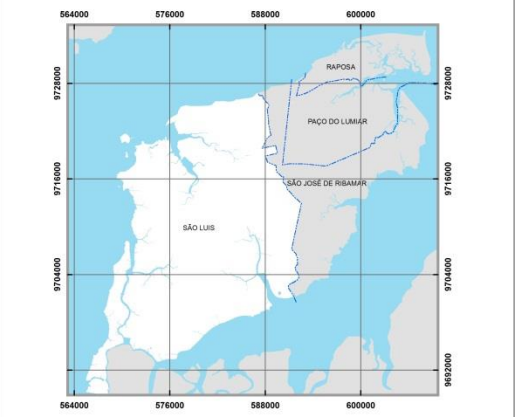
3.2 ANIL



LEGENDA

- LIMITE DE BAIROS
- LIMITE MUNICIPAL
- DISTRITOS URBANOS
- ESCOLAS FUNDAMENTAL E MÉDIO
- EQUIPAMENTOS DE SAUDE
- PRAÇAS

1. PORTA GRANDE	88. BARRETO
2. ANIL	89. VILA PALMEIRA
3. SÃO FRANCISCO	90. SÃO FRANCISCO
4. CONJUNTO SÃO MARCOS	91. COXARIÁ
5. PRAÇA DE FÁBIO	92. SÃO ANTONIO
6. SÃO MARCOS	93. SPHO-MANTOIA
7. ANIL CITY	94. VILA OLÍMPIA
8. SANTA FLÁVIA	95. VILA ROSA DA SERRA
9. CALÇA	96. ALVARO DOS SANTOS
10. VILA IMPROVEDOR	97. ANIL
11. VILA IMPROVEDOR	98. VILA IMPROVEDOR
12. VILA IMPROVEDOR	99. VILA IMPROVEDOR
13. VILA IMPROVEDOR	100. VILA IMPROVEDOR
14. VILA IMPROVEDOR	101. VILA IMPROVEDOR
15. VILA IMPROVEDOR	102. VILA IMPROVEDOR
16. VILA IMPROVEDOR	103. VILA IMPROVEDOR
17. VILA IMPROVEDOR	104. VILA IMPROVEDOR
18. VILA IMPROVEDOR	105. VILA IMPROVEDOR
19. VILA IMPROVEDOR	106. VILA IMPROVEDOR
20. VILA IMPROVEDOR	107. VILA IMPROVEDOR
21. VILA IMPROVEDOR	108. VILA IMPROVEDOR
22. VILA IMPROVEDOR	109. VILA IMPROVEDOR
23. VILA IMPROVEDOR	110. VILA IMPROVEDOR
24. VILA IMPROVEDOR	111. VILA IMPROVEDOR
25. VILA IMPROVEDOR	112. VILA IMPROVEDOR
26. VILA IMPROVEDOR	113. VILA IMPROVEDOR
27. VILA IMPROVEDOR	114. VILA IMPROVEDOR
28. VILA IMPROVEDOR	115. VILA IMPROVEDOR
29. VILA IMPROVEDOR	116. VILA IMPROVEDOR
30. VILA IMPROVEDOR	117. VILA IMPROVEDOR
31. VILA IMPROVEDOR	118. VILA IMPROVEDOR
32. VILA IMPROVEDOR	119. VILA IMPROVEDOR
33. VILA IMPROVEDOR	120. VILA IMPROVEDOR
34. VILA IMPROVEDOR	121. VILA IMPROVEDOR
35. VILA IMPROVEDOR	122. VILA IMPROVEDOR
36. VILA IMPROVEDOR	123. VILA IMPROVEDOR
37. VILA IMPROVEDOR	124. VILA IMPROVEDOR
38. VILA IMPROVEDOR	125. VILA IMPROVEDOR
39. VILA IMPROVEDOR	126. VILA IMPROVEDOR
40. VILA IMPROVEDOR	127. VILA IMPROVEDOR
41. VILA IMPROVEDOR	128. VILA IMPROVEDOR
42. VILA IMPROVEDOR	129. VILA IMPROVEDOR
43. VILA IMPROVEDOR	130. VILA IMPROVEDOR
44. VILA IMPROVEDOR	131. VILA IMPROVEDOR
45. VILA IMPROVEDOR	132. VILA IMPROVEDOR
46. VILA IMPROVEDOR	133. VILA IMPROVEDOR
47. VILA IMPROVEDOR	134. VILA IMPROVEDOR
48. VILA IMPROVEDOR	135. VILA IMPROVEDOR
49. VILA IMPROVEDOR	136. VILA IMPROVEDOR
50. VILA IMPROVEDOR	137. VILA IMPROVEDOR
51. VILA IMPROVEDOR	138. VILA IMPROVEDOR
52. VILA IMPROVEDOR	139. VILA IMPROVEDOR
53. VILA IMPROVEDOR	140. VILA IMPROVEDOR
54. VILA IMPROVEDOR	141. VILA IMPROVEDOR
55. VILA IMPROVEDOR	142. VILA IMPROVEDOR
56. VILA IMPROVEDOR	143. VILA IMPROVEDOR
57. VILA IMPROVEDOR	144. VILA IMPROVEDOR
58. VILA IMPROVEDOR	145. VILA IMPROVEDOR
59. VILA IMPROVEDOR	146. VILA IMPROVEDOR
60. VILA IMPROVEDOR	147. VILA IMPROVEDOR



Fonte: INCID, 2013
 Dados: SEMURH, 2001; CENSO, 2010; INCID, 2010.

0 0,05 0,1 0,2 0,3 0,4 km

ESCALA - 1:4.000

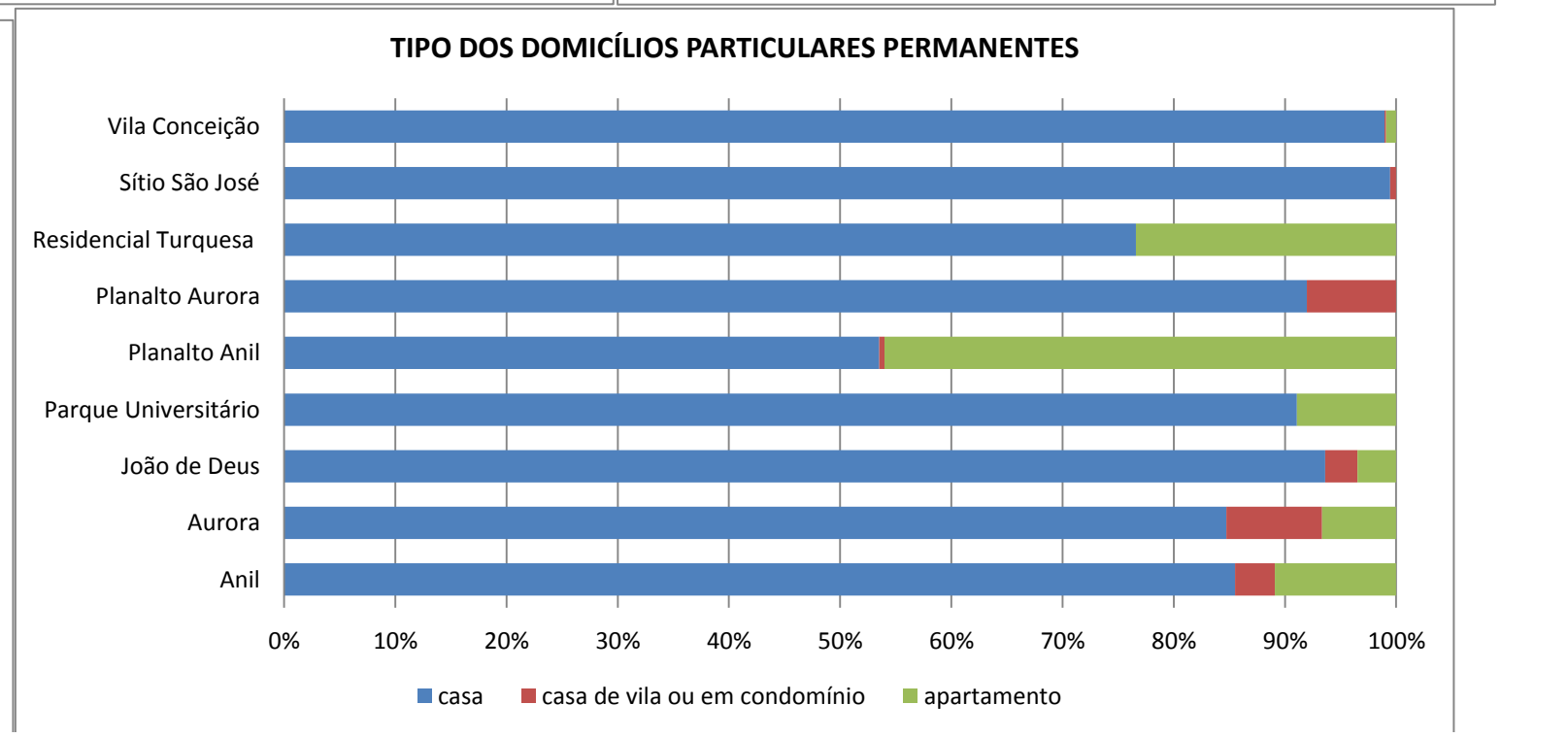
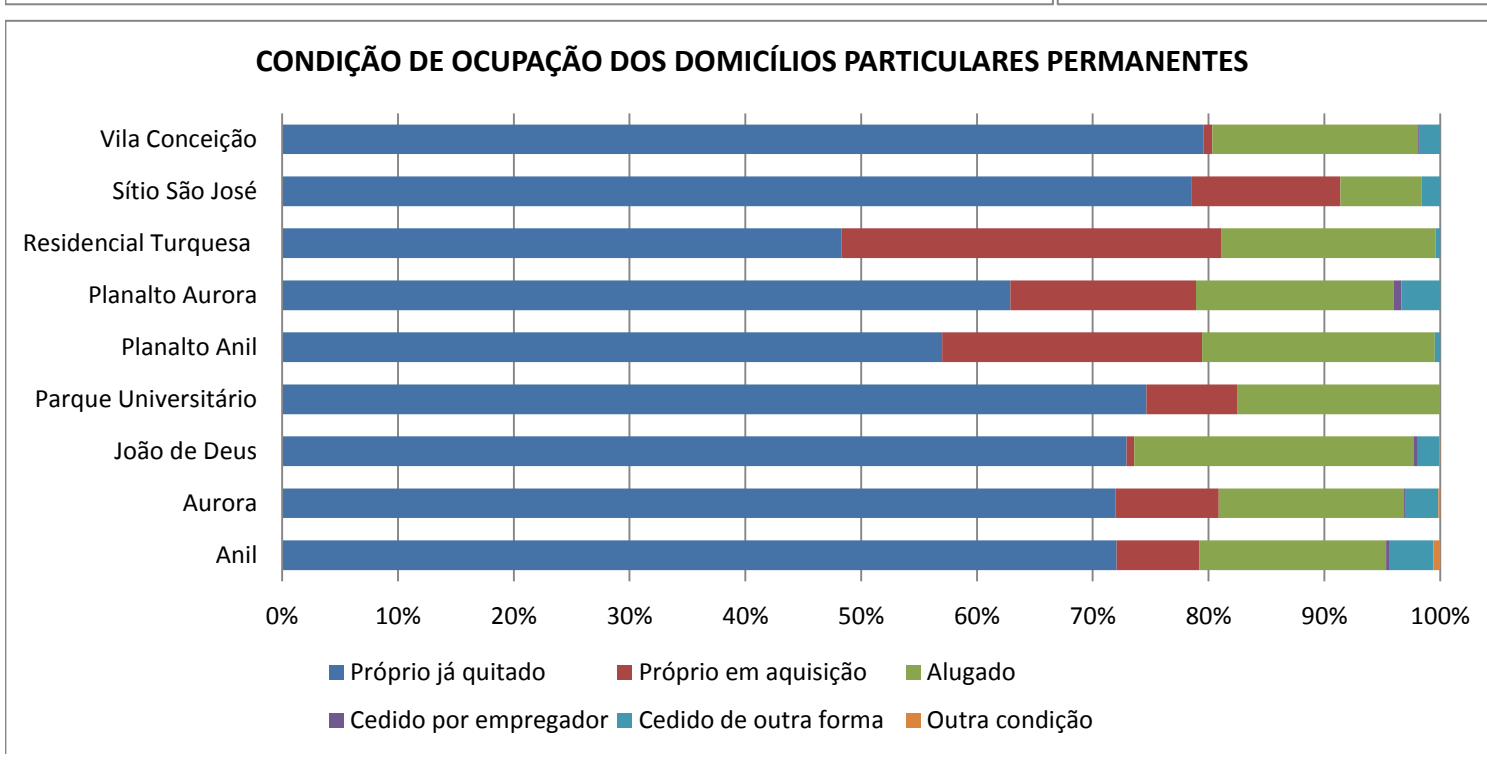
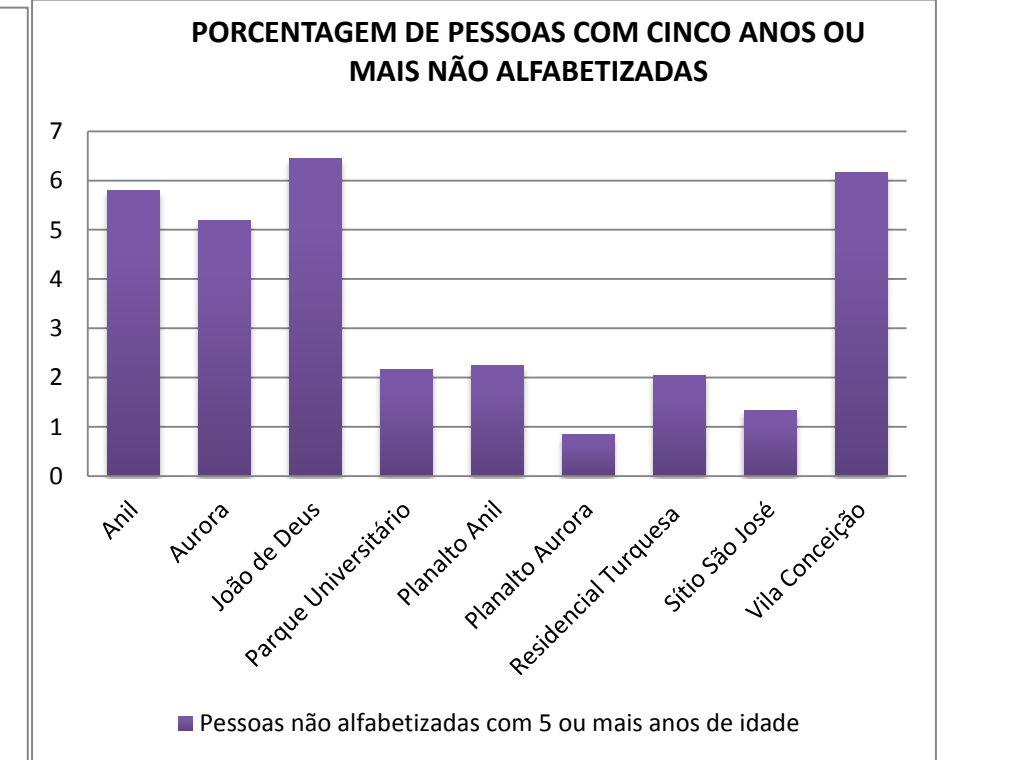
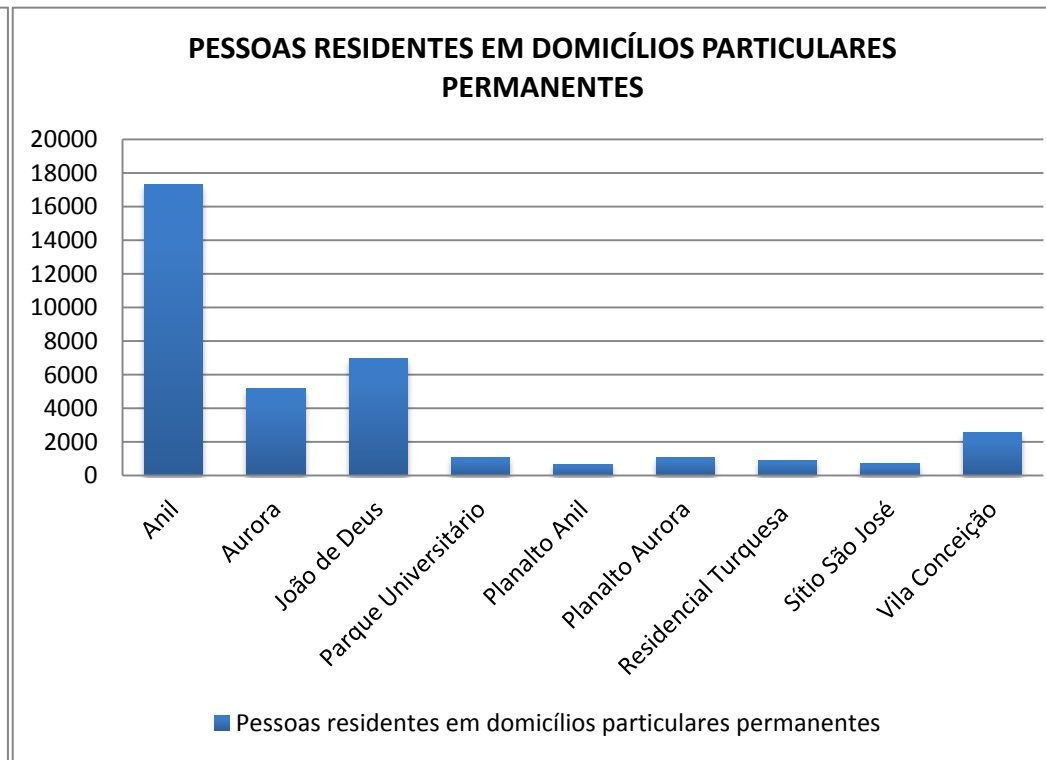
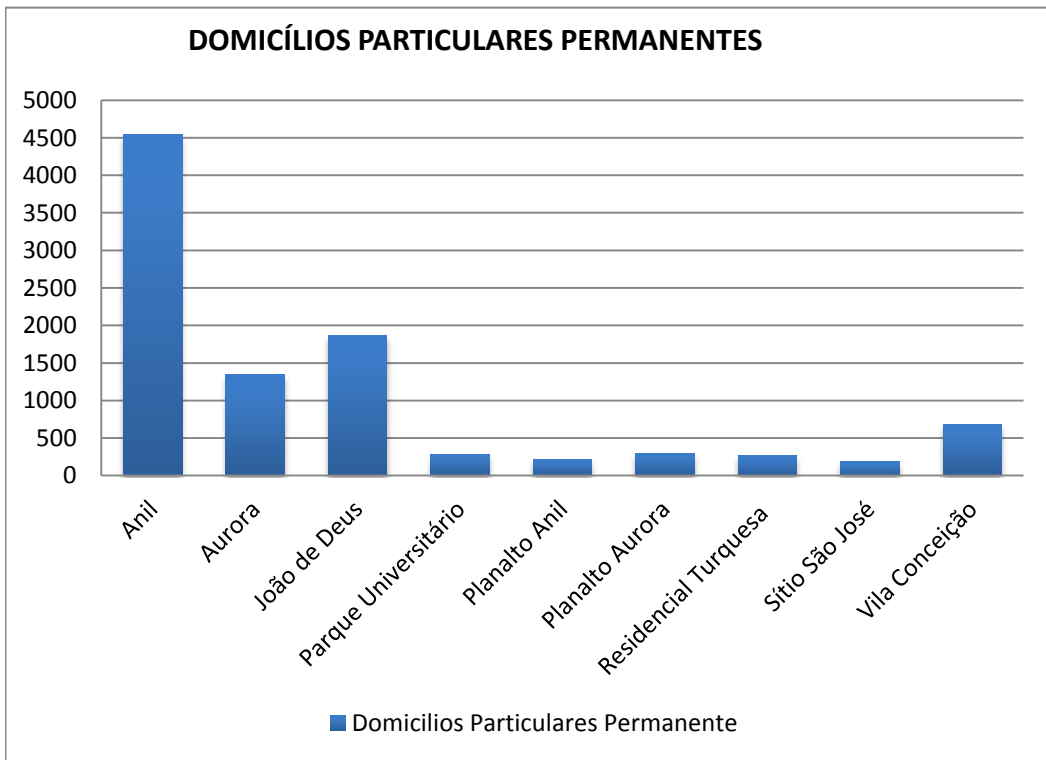
PROJEÇÃO UNIVERSAL TRANSVERSA DE MERCATOR - UTM
 DATUM HORIZONTAL: SAD 69 23S

PREFEITURA DE SÃO LUÍS
 Secretaria de Planejamento - SEPLAN

Instituto da Cidade
 Instituto de Planejamento Urbano e Rural

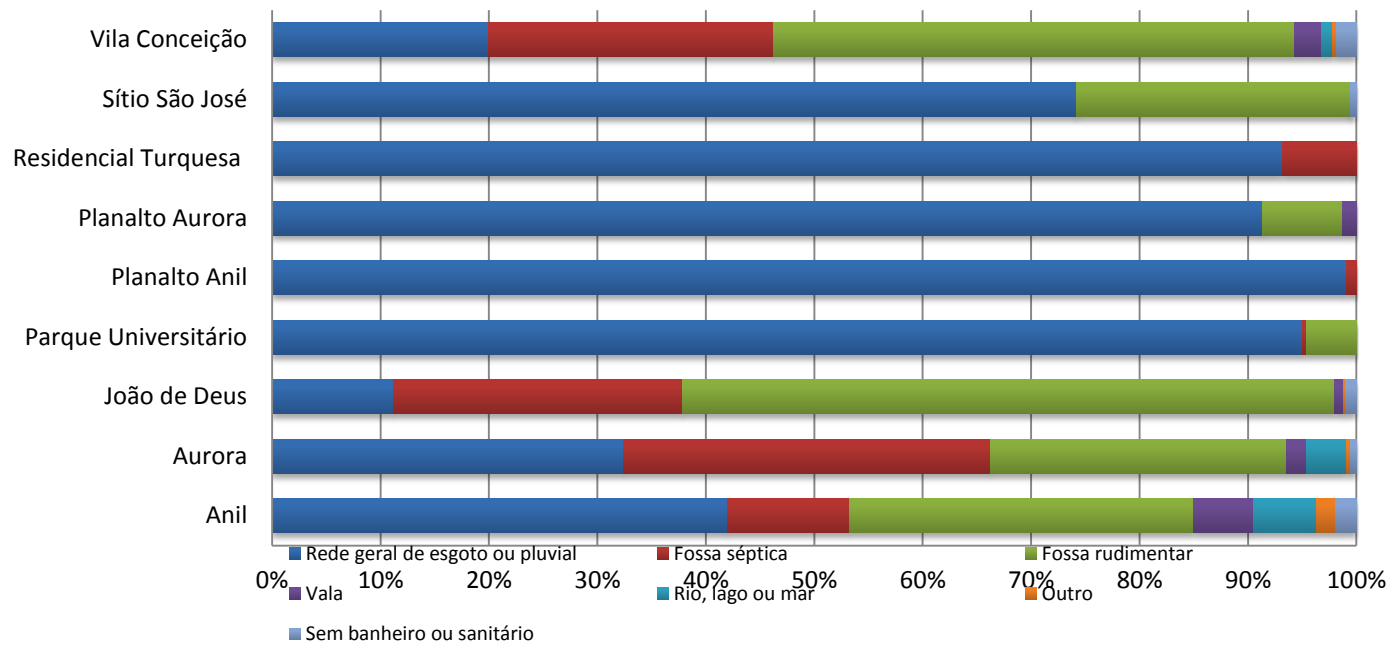
GOVERNO DE SÃO LUÍS

DISTRITOS URBANOS	DOMICÍLIOS		TIPOS DE DOMICÍLIOS%			CONDIÇÕES DE OCUPAÇÃO DO DOMICÍLIO%						PESSOAS RESIDENTES		NÍVEIS DE ALFABETIZAÇÃO			
	Domicílios Particulares Permanente	Domicílios Particulares e Coletivos	casa	casa de vila ou em condomínio	apartamento	Próprio já quitado	Próprio em aquisição	Alugado	Cedido por empregador	Cedido de outra forma	Outra condição	Pessoas Residentes	Pessoas residentes em domicílios particulares permanentes	Pessoas responsáveis alfabetizadas	Não alfabetizadas	Pessoas responsáveis por domicílio particular permanente não alfabetizadas	Pessoas responsáveis por domicílio particular permanente alfabetizadas
Anil	4549	4555	85,12	3,56	10,86	72,06	7,12	16,16	0,24	3,85	0,57	17335	17327	4296	253	5,56	94,44
Aurora	1349	1349	84,73	8,60	6,67	71,98	8,90	16,01	0,07	2,89	0,15	5161	5161	1288	61	4,52	95,48
João de Deus	1862	1865	91,19	2,85	3,38	72,93	0,64	24,17	0,32	1,83	0,11	6972	6957	1748	114	6,12	93,88
Parque Universitário	280	280	91,07	0,00	8,93	74,64	7,86	17,50	0,00	0,00	0,00	1109	1109	278	2	0,71	99,29
Planalto Anil	214	215	53,27	0,47	45,79	57,01	22,43	20,09	0,00	0,47	0,00	698	695	214	0	0,00	100,00
Planalto Aurora	299	299	91,97	8,03	0,00	62,88	16,05	17,06	0,67	3,34	0,00	1109	1109	298	1	0,33	99,67
Residencial Turquesa	265	265	76,60	0,00	23,40	48,30	32,83	18,49	0,00	0,38	0,00	927	927	264	1	0,38	99,62
Sítio São José	186	186	99,46	0,54	0,00	78,49	12,90	6,99	0,00	1,61	0,00	703	703	180	6	3,23	96,77
Vila Conceição	686	686	96,06	0,15	0,87	79,59	0,73	17,78	0,15	1,75	0,00	2584	2584	644	42	6,12	93,88

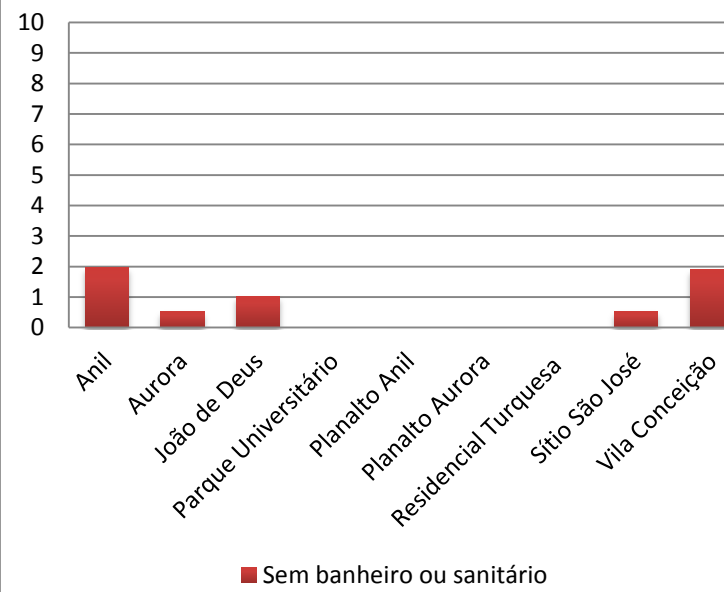


DISTRITOS URBANOS	FORMAS DE ABASTECIMENTO DE ÁGUA%				TIPO DE ESGOTAMENTO SANITÁRIO%							DESTINO DO LIXO					
	Rede Geral	Poço ou Nascente	Chuva - Cisterna	Outra Forma	Rede geral de esgoto ou pluvial	Fossa séptica	Fossa rudimentar	Vala	Rio, lago ou mar	Outro	Sem banheiro ou sanitário	Coletado	Queimado (na propriedade)	Enterrado (na propriedade)	Jogado em terreno baldio ou logradouro	Jogado em rio, lago ou mar	Outro destino
Anil	90,88	3,39	0,00	5,74	41,97	11,26	31,79	5,50	5,83	1,69	1,98	4376	73	2	41	53	4
Aurora	97,18	1,56	0,07	1,19	32,39	33,80	27,35	1,85	3,71	0,37	0,52	1321	13	0	15	0	0
João de Deus	95,27	3,28	0,00	1,45	11,17	26,69	60,10	0,81	0,00	0,21	1,02	1827	3	0	31	0	1
Parque Universitário	99,64	0,36	0,00	0,00	95,00	0,36	4,64	0,00	0,00	0,00	0,00	280	0	0	0	0	0
Planalto Anil	99,53	0,47	0,00	0,00	99,07	0,93	0,00	0,00	0,00	0,00	0,00	214	0	0	0	0	0
Planalto Aurora	99,67	0,33	0,00	0,00	91,30	0,00	7,36	1,34	0,00	0,00	0,00	298	1	0	0	0	0
Residencial Turquesa	90,19	7,55	0,00	2,26	93,21	6,79	0,00	0,00	0,00	0,00	0,00	265	0	0	0	0	0
Sítio São José	98,39	0,00	0,00	1,61	74,19	0,00	25,27	0,00	0,00	0,00	0,54	186	0	0	0	0	0
Vila Conceição	98,83	0,29	0,00	0,87	19,97	26,24	48,10	2,48	1,02	0,29	1,90	684	1	0	1	0	0

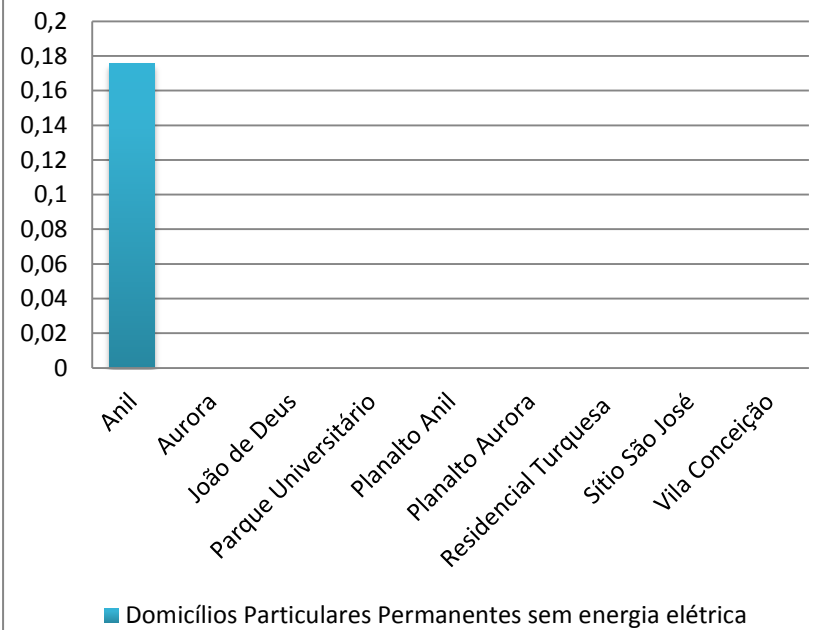
TIPO DE ESGOTAMENTO SANITÁRIO DOS DOMICÍLIOS PARTICULARES PERMANENTES



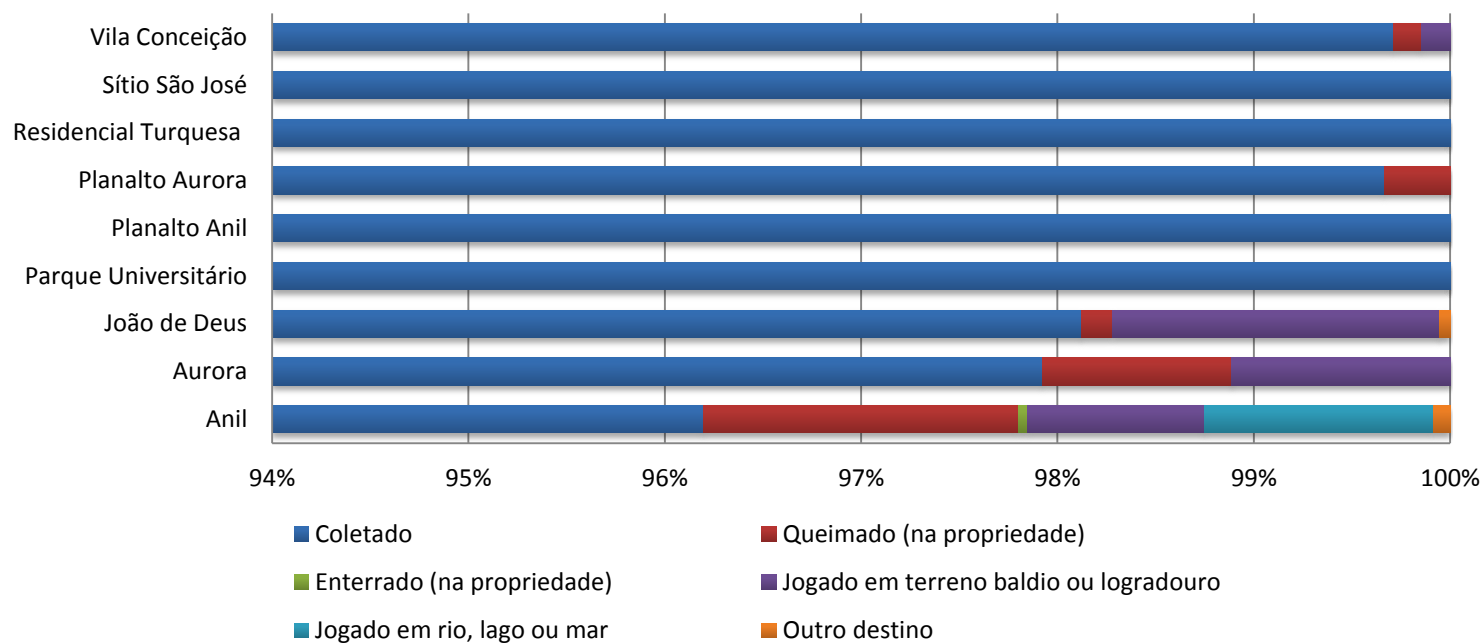
PORCENTAGEM DE DOMICÍLIOS PARTICULARES PERMANENTES SEM BANHEIRO OU SANITÁRIO



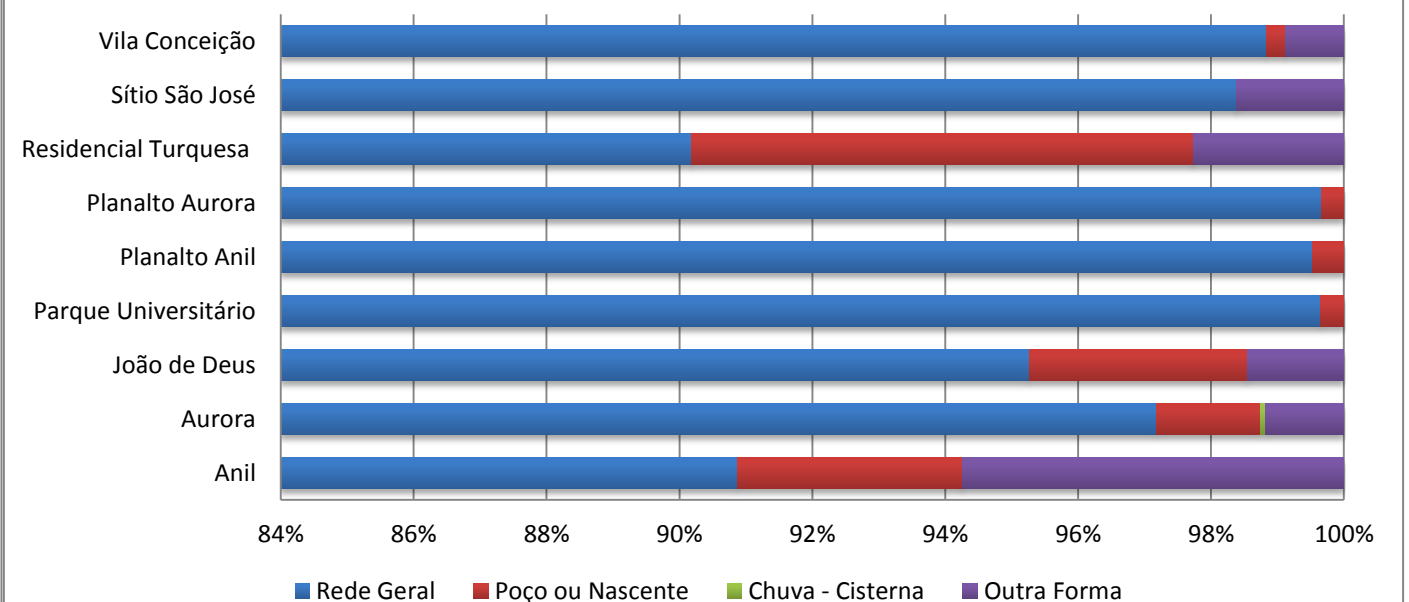
PORCENTAGEM DOS DOMICÍLIOS PARTICULARES PERMANENTES SEM ENERGIA ELÉTRICA



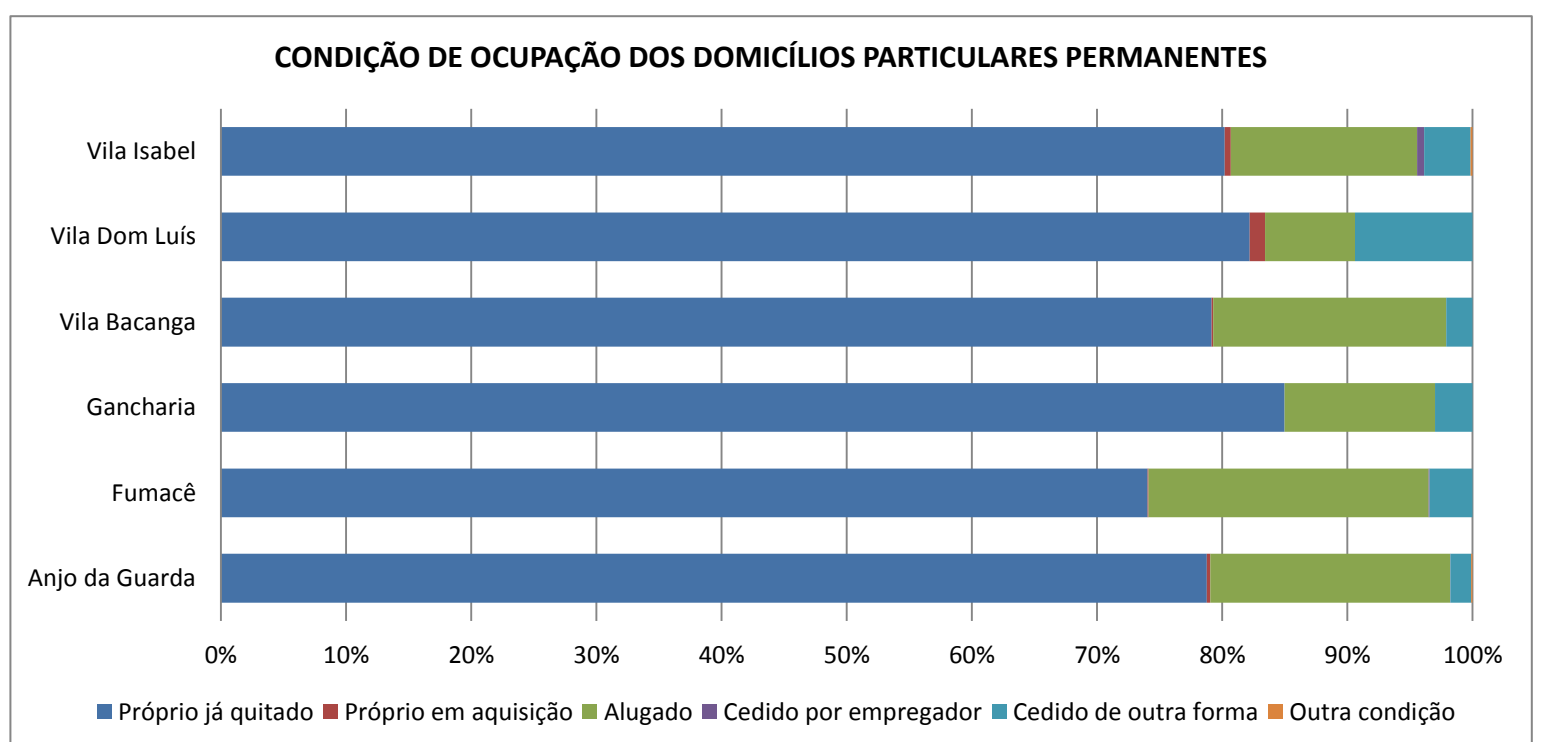
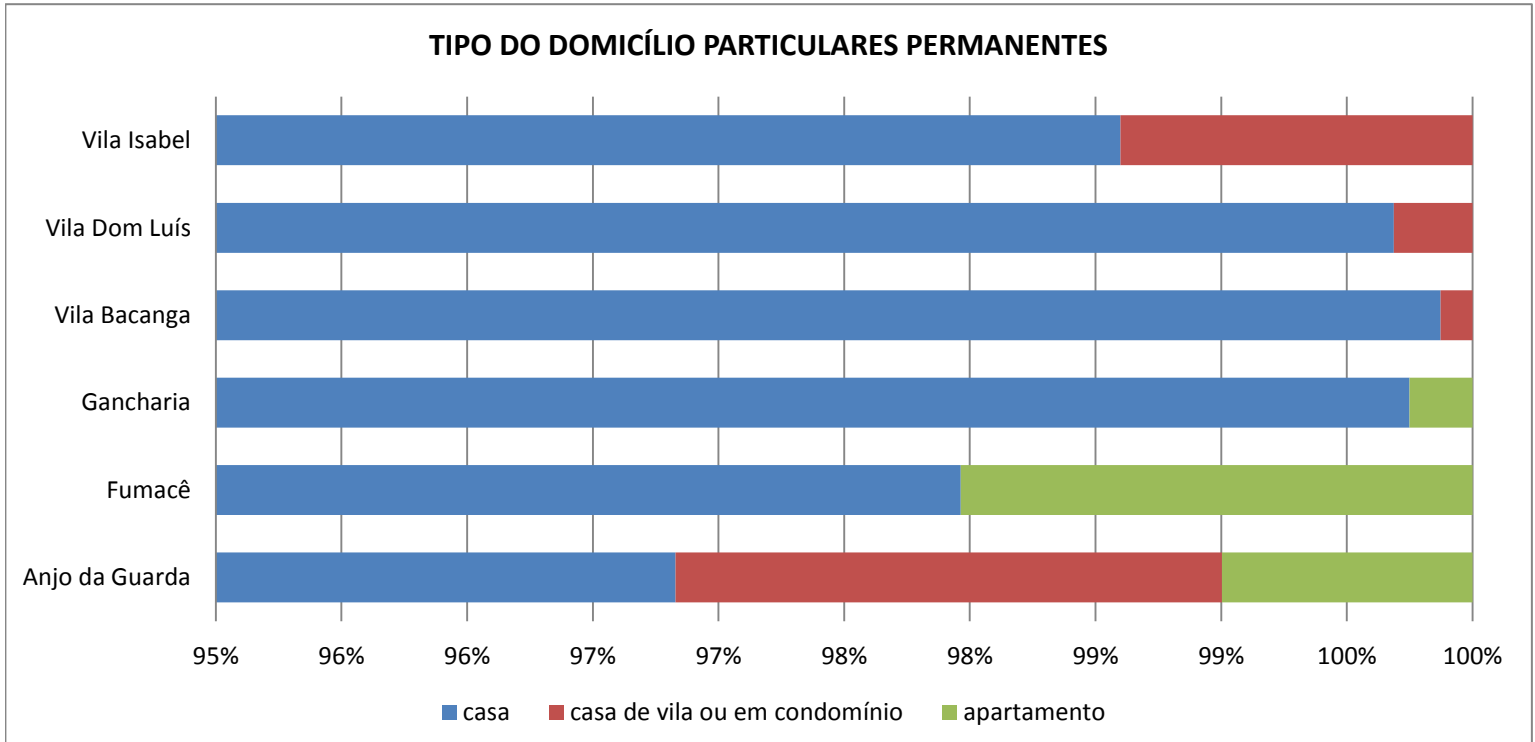
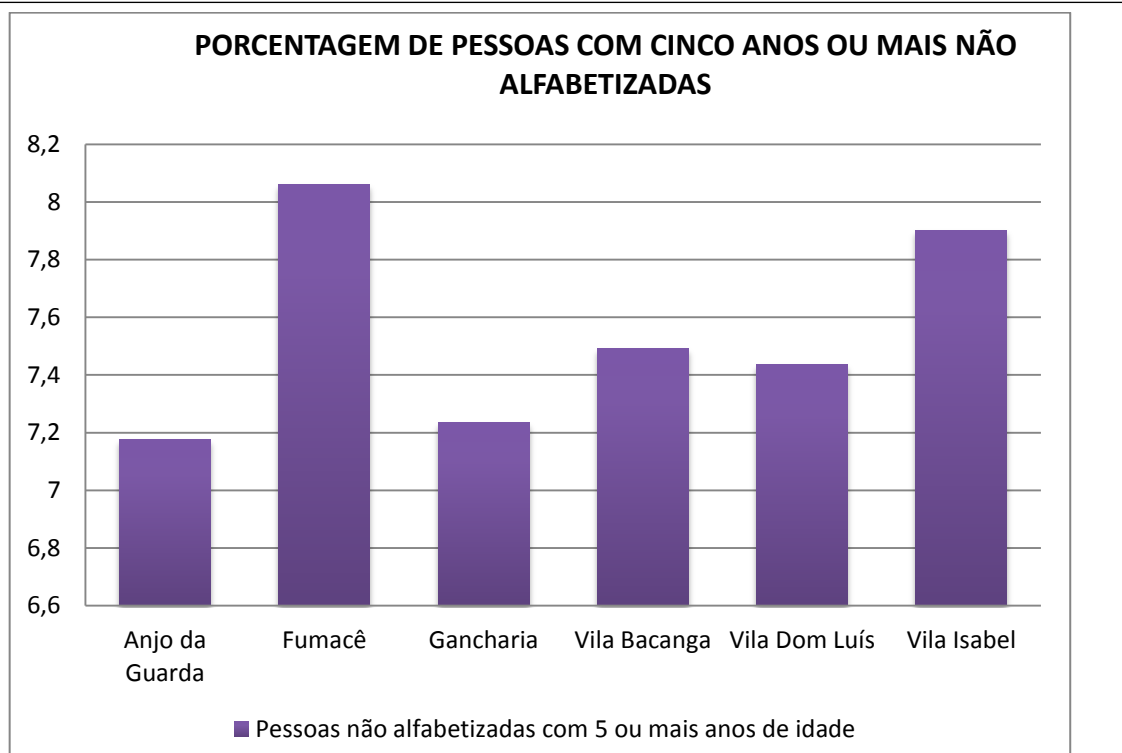
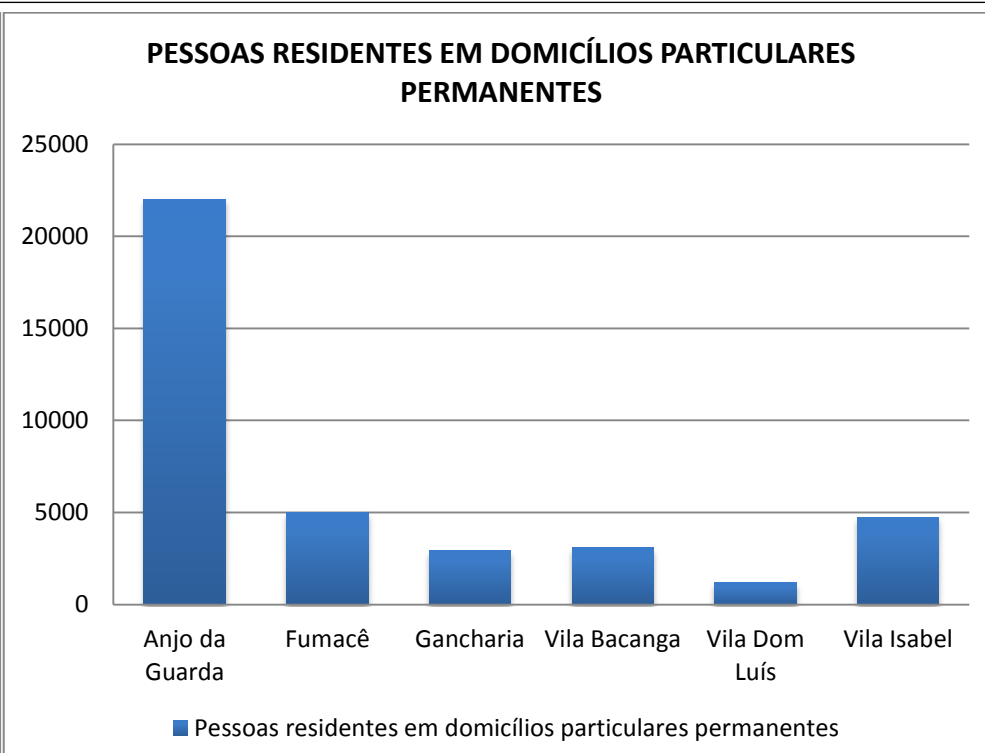
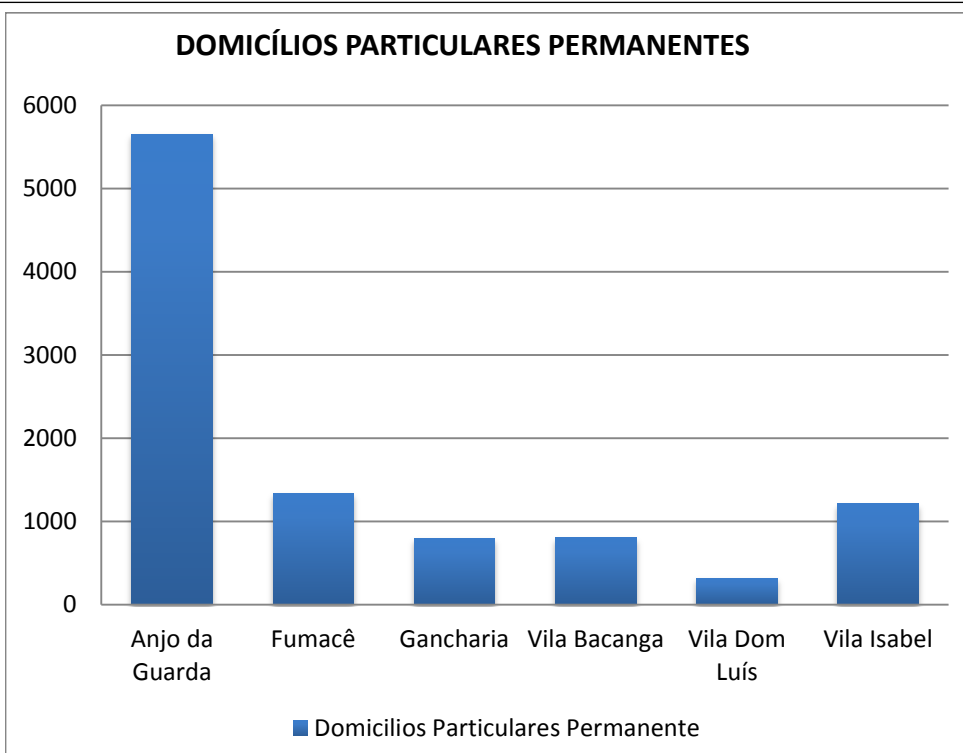
DESTINO DO LIXO DOS DOMICÍLIOS PARTICULARES PERMANENTES



FORMA DE ABASTECIMENTO DE ÁGUA DOS DOMICÍLIOS PARTICULARES PERMANENTES

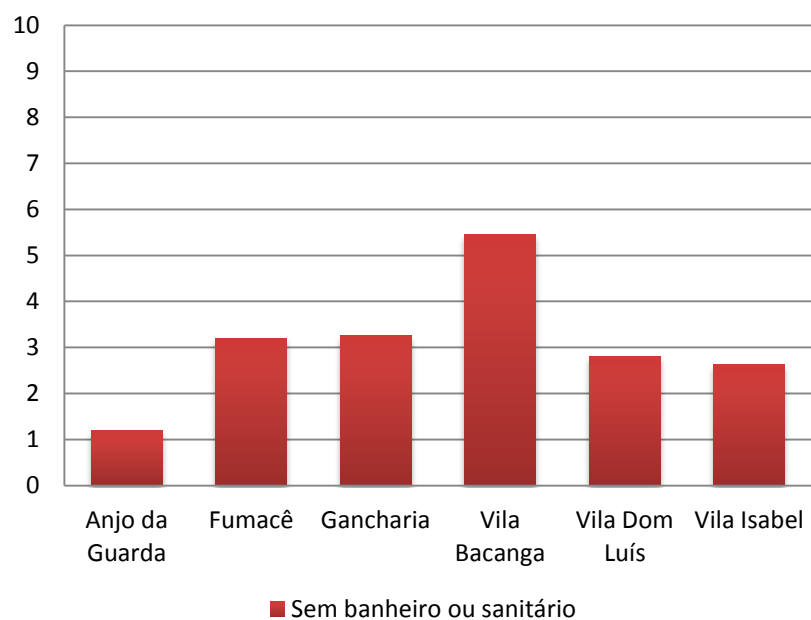


DISTRITOS URBANOS	DOMICÍLIOS		TIPOS DE DOMICÍLIOS%			CONDIÇÃO DE OCUPAÇÃO DO DOMICÍLIO%						PESSOAS RESIDENTES		NÍVEIS DE ALFABETIZAÇÃO			
	Domicílios Particulares Permanentes	Domicílios Particulares e Coletivos	Casa	Casa de vila ou em condomínio	Apartamento	Próprio já quitado	Próprio em aquisição	Alugado	Cedido por empregador	Cedido de outra forma	Outra condição	Pessoas Residentes	Pessoas residentes em domicílios particulares permanentes	Pessoas responsáveis alfabetizadas	Não alfabetizadas	Pessoas responsáveis por domicílio particular permanente não alfabetizadas	Pessoas responsáveis por domicílio particular permanente alfabetizadas
Anjo da Guarda	5655	5664	94,48	2,12	0,97	78,76	0,30	19,15	0,02	1,66	0,11	22042	22030	5255	400	7,07	92,93
Fumacê	1341	1342	89,71	0,00	1,86	74,05	0,07	22,37	0,07	3,43	0,00	5000	4999	1228	113	8,43	91,57
Gancharia	799	799	99,62	0,00	0,25	84,98	0,00	12,02	0,00	3,00	0,00	2933	2933	730	69	8,64	91,36
Vila Bacanga	806	806	97,39	0,12	0,00	79,16	0,12	18,61	0,00	2,11	0,00	3082	3082	747	59	7,32	92,68
Vila Dom Luís	320	320	99,38	0,31	0,00	82,19	1,25	7,19	0,00	9,38	0,00	1210	1210	289	31	9,69	90,31
Vila Isabel	1217	1219	98,36	1,40	0,00	80,20	0,49	14,87	0,58	3,70	0,16	4763	4758	1118	99	8,13	91,87

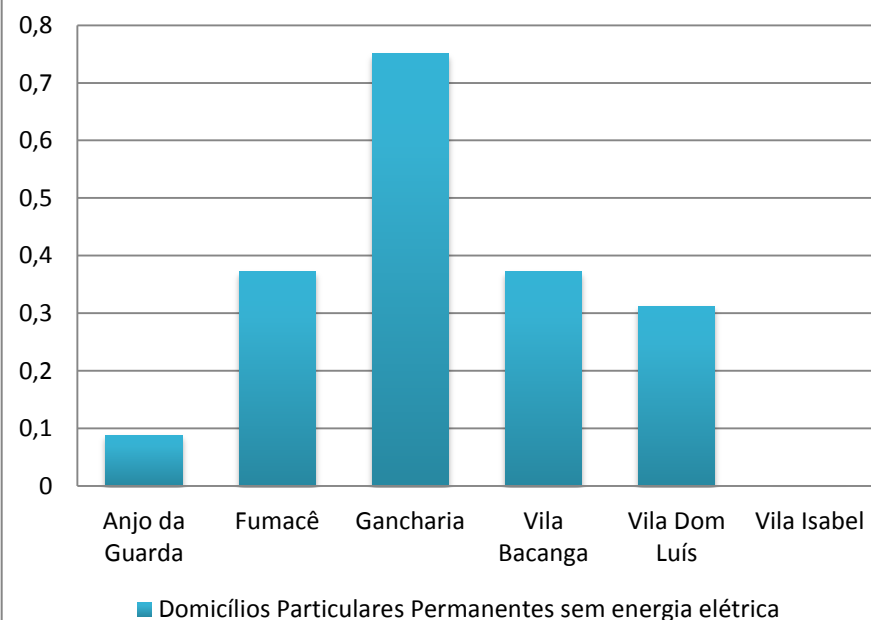


DISTRITOS URBANOS	FORMAS DE ABASTECIMENTO DE ÁGUA%				TIPO DE ESGOTAMENTO SANITÁRIO%							DESTINO DO LIXO%					ABASTECIMENTO DE ENERGIA ELÉTRICA%	NÍVEIS DE ALFABETIZAÇÃO			
	Rede Geral	Poço ou Nascente	Chuva - Cisterna	Outra Forma	Rede geral de esgoto ou pluvial	Fossa séptica	Fossa rudimentar	Vala	Rio, lago ou mar	Outro	Sem banheiro ou sanitário	Coletado	Queimado (na propriedade)	Enterrado (na propriedade)	Jogado em terreno baldio ou logradouro	Jogado em rio, lago ou mar	Outro destino	Domicílios Particulares Permanentes sem energia elétrica	Pessoas alfabetizadas com 5 ou mais anos de idade	Pessoas não alfabetizadas com 5 ou mais anos de idade	Pessoas não alfabetizadas com 5 ou mais anos de idade
Anjo da Guarda	95,01	1,49	0,04	3,47	26,63	27,50	36,25	7,25	0,41	0,76	1,20	98,00	0,44	0,00	1,10	0,19	0,27	0,09	18926	1463	7,175
Fumacê	94,63	3,65	0,00	1,72	60,78	18,94	11,11	1,79	4,18	0,00	3,21	94,18	2,16	0,15	3,50	0,00	0,00	0,37	4255	373	8,060
Gancharia	80,48	0,88	0,00	18,65	6,13	39,92	39,67	1,75	9,26	0,00	3,25	94,74	2,38	0,00	2,13	0,25	0,50	0,75	2487	194	7,236
Vila Bacanga	96,03	0,87	0,00	3,10	7,69	22,70	40,32	0,62	22,58	0,62	5,46	98,01	0,99	0,00	0,62	0,37	0,00	0,37	2605	211	7,493
Vila Dom Luís	97,50	0,63	0,00	1,88	1,56	12,81	63,44	7,19	10,31	1,88	2,81	91,25	1,25	0,00	7,50	0,00	0,00	0,31	1033	83	7,437
Vila Isabel	91,78	3,70	0,00	4,52	4,77	27,61	41,82	19,97	0,66	2,55	2,63	85,54	4,52	0,25	5,42	1,07	3,20	0,00	4021	345	7,902

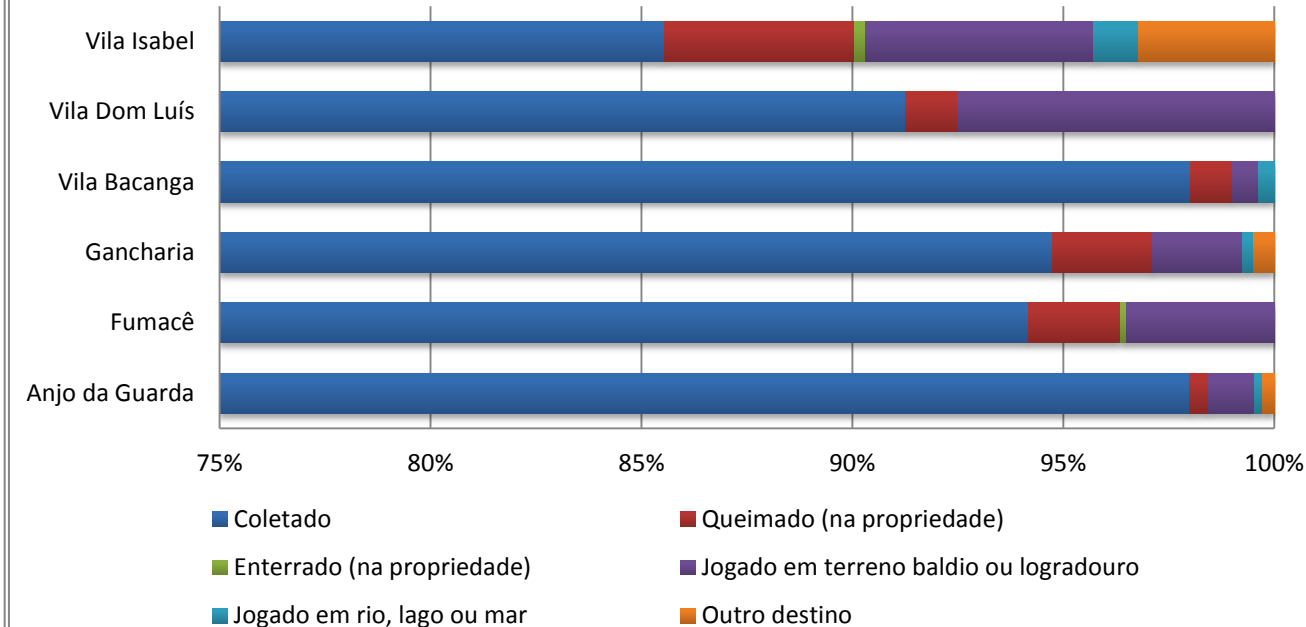
PORCENTAGEM DE DOMICÍLIOS PARTICULARES PERMANENTES SEM BANHEIRO OU SANITÁRIO



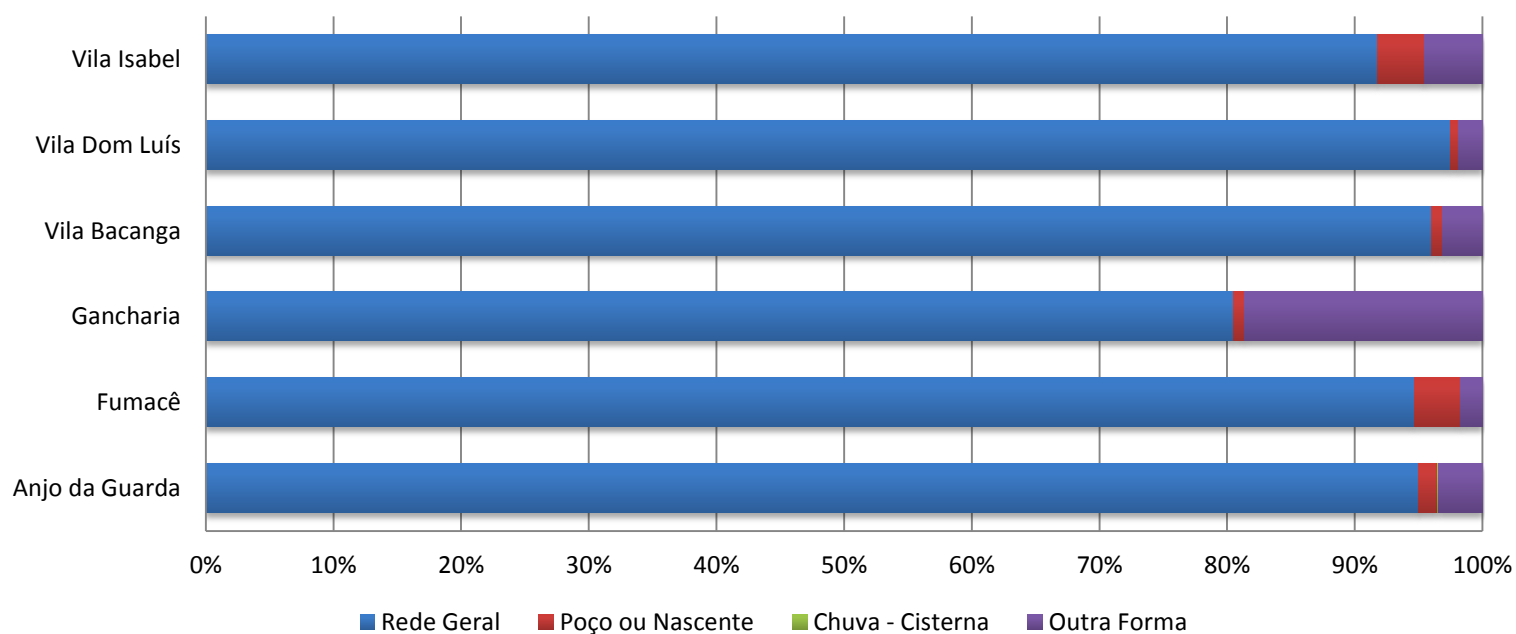
PORCENTAGEM DOMICÍLIOS PARTICULARES PERMANENTES SEM ENERGIA ELÉTRICA



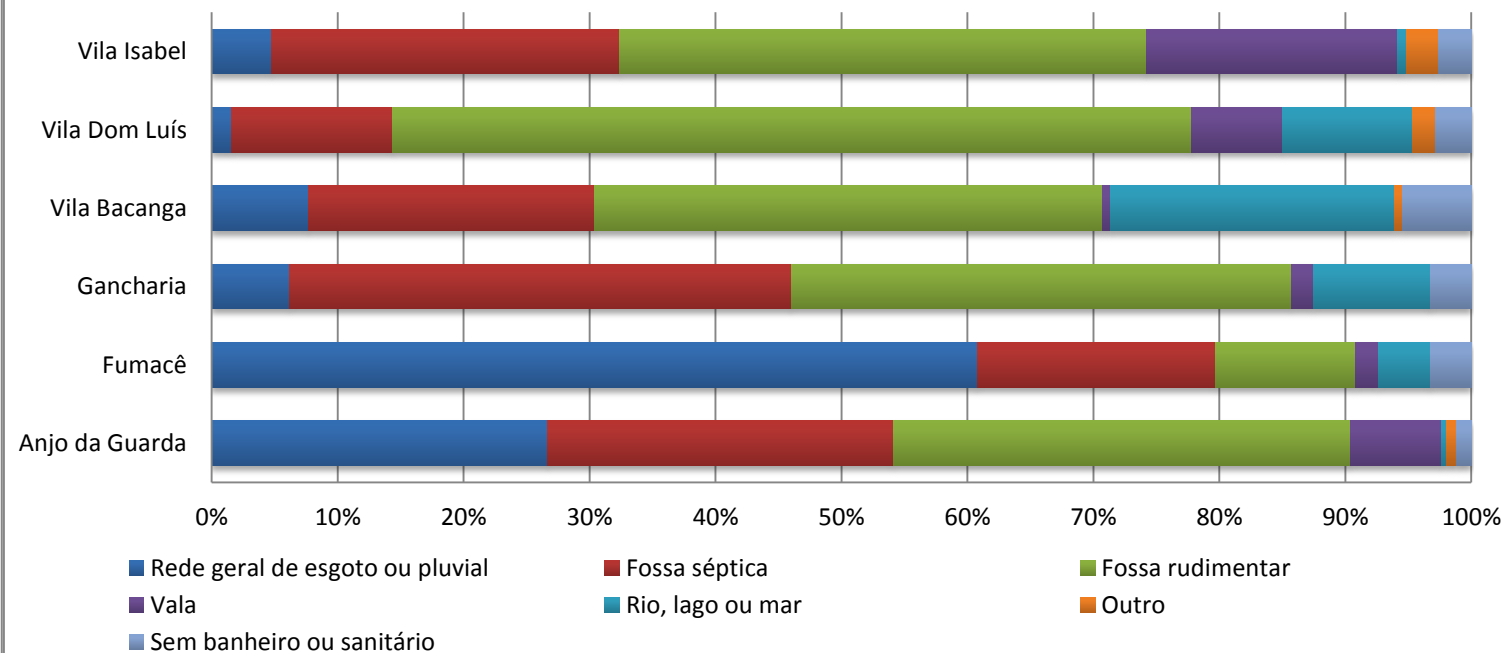
DESTINO DO LIXO DOS DOMICÍLIOS PARTICULARES PERMANENTES



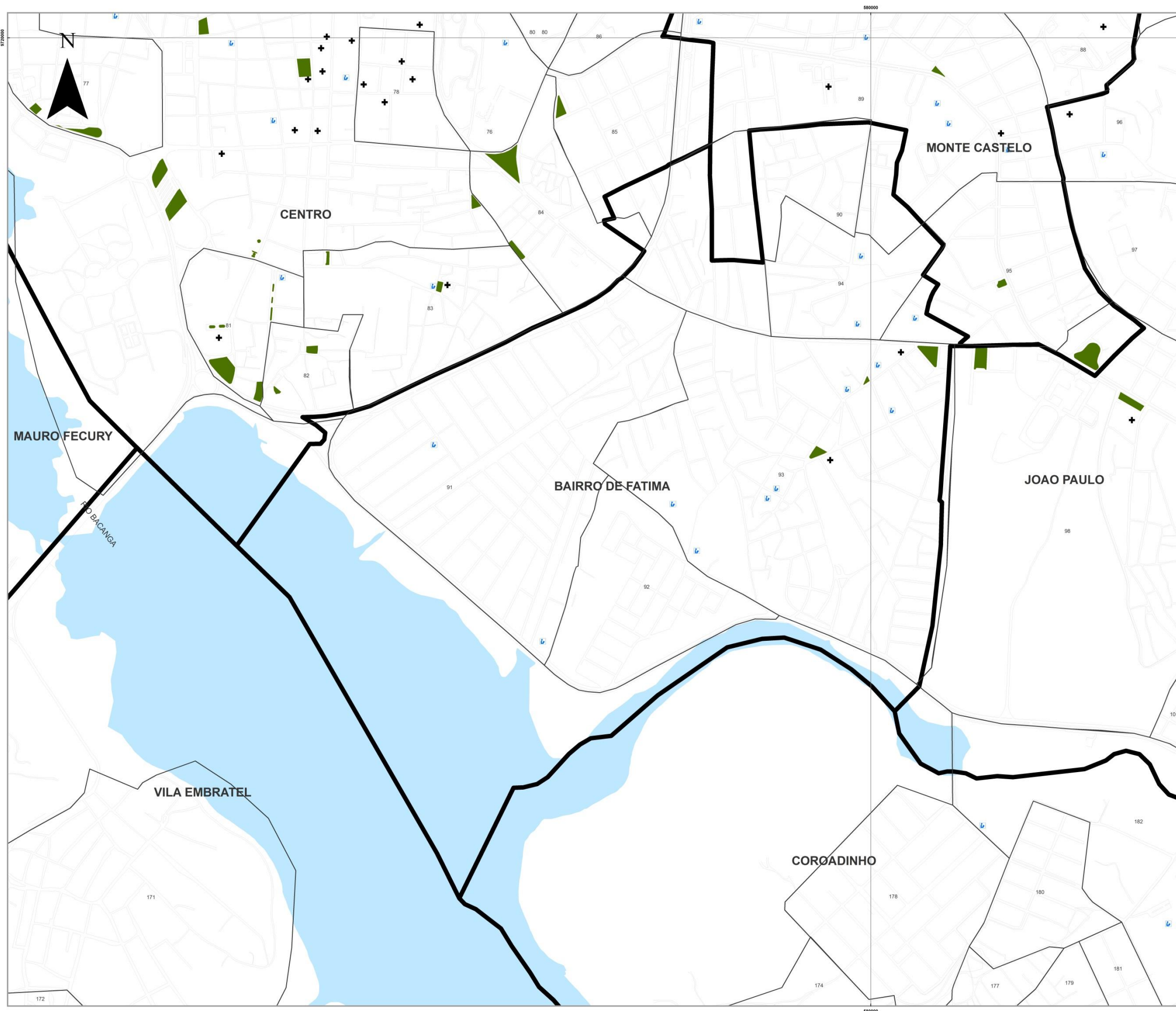
FORMA DE ABASTECIMENTO DE ÁGUA DOS DOMICÍLIOS PARTICULARES PERMANENTES



TIPO DE ESGOTAMENTO SANITÁRIO DOS DOMICÍLIOS PARTICULARES PERMANENTES



3.4 BAIRRO DE FÁTIMA



LEGENDA

- LIMITE DE BAIRROS
- ▭ LIMITE MUNICIPAL
- ▭ DISTRITOS URBANOS
- Ⓛ ESCOLAS FUNDAMENTAL E MÉDIO
- Ⓜ EQUIPAMENTOS DE SAÚDE
- PRAÇAS

1	PONTE CARNEIRO	88	BARRETO
2	PRIMEIRA	89	VILA FÁTIMA
3	SEGUNDA	90	MONTE CASTELO
4	CONJUNTO DE BARRIOS	91	COROADINHO
5	PRIMEIRA FÁTIMA	92	SÃO LUÍS
6	SEGUNDA FÁTIMA	93	JOÃO PAULO
7	SÃO MARCOS	94	MAURO FECURY
8	GRACIETY	95	VILA EMBRATEL
9	SANTA RALFA	96	VILA EMBRATEL
10	CLAYTON	97	ALVARADO DOS SANTOS
11	VILA INDEPENDENTE	98	ALVARADO DOS SANTOS
12	CONJUNTO	99	ALVARADO DOS SANTOS
13	CONJUNTO	100	ALVARADO DOS SANTOS
14	CONJUNTO	101	ALVARADO DOS SANTOS
15	VILA ROSÁRIA	102	ALVARADO DOS SANTOS
16	PARQUE DO SOL	103	ALVARADO DOS SANTOS
17	PARQUE DO SOL	104	ALVARADO DOS SANTOS
18	PARQUE DO SOL	105	ALVARADO DOS SANTOS
19	PARQUE DO SOL	106	ALVARADO DOS SANTOS
20	PARQUE DO SOL	107	ALVARADO DOS SANTOS
21	PARQUE DO SOL	108	ALVARADO DOS SANTOS
22	PARQUE DO SOL	109	ALVARADO DOS SANTOS
23	PARQUE DO SOL	110	ALVARADO DOS SANTOS
24	PARQUE DO SOL	111	ALVARADO DOS SANTOS
25	PARQUE DO SOL	112	ALVARADO DOS SANTOS
26	PARQUE DO SOL	113	ALVARADO DOS SANTOS
27	PARQUE DO SOL	114	ALVARADO DOS SANTOS
28	PARQUE DO SOL	115	ALVARADO DOS SANTOS
29	PARQUE DO SOL	116	ALVARADO DOS SANTOS
30	PARQUE DO SOL	117	ALVARADO DOS SANTOS
31	PARQUE DO SOL	118	ALVARADO DOS SANTOS
32	PARQUE DO SOL	119	ALVARADO DOS SANTOS
33	PARQUE DO SOL	120	ALVARADO DOS SANTOS
34	PARQUE DO SOL	121	ALVARADO DOS SANTOS
35	PARQUE DO SOL	122	ALVARADO DOS SANTOS
36	PARQUE DO SOL	123	ALVARADO DOS SANTOS
37	PARQUE DO SOL	124	ALVARADO DOS SANTOS
38	PARQUE DO SOL	125	ALVARADO DOS SANTOS
39	PARQUE DO SOL	126	ALVARADO DOS SANTOS
40	PARQUE DO SOL	127	ALVARADO DOS SANTOS
41	PARQUE DO SOL	128	ALVARADO DOS SANTOS
42	PARQUE DO SOL	129	ALVARADO DOS SANTOS
43	PARQUE DO SOL	130	ALVARADO DOS SANTOS
44	PARQUE DO SOL	131	ALVARADO DOS SANTOS
45	PARQUE DO SOL	132	ALVARADO DOS SANTOS
46	PARQUE DO SOL	133	ALVARADO DOS SANTOS
47	PARQUE DO SOL	134	ALVARADO DOS SANTOS
48	PARQUE DO SOL	135	ALVARADO DOS SANTOS
49	PARQUE DO SOL	136	ALVARADO DOS SANTOS
50	PARQUE DO SOL	137	ALVARADO DOS SANTOS
51	PARQUE DO SOL	138	ALVARADO DOS SANTOS
52	PARQUE DO SOL	139	ALVARADO DOS SANTOS
53	PARQUE DO SOL	140	ALVARADO DOS SANTOS
54	PARQUE DO SOL	141	ALVARADO DOS SANTOS
55	PARQUE DO SOL	142	ALVARADO DOS SANTOS
56	PARQUE DO SOL	143	ALVARADO DOS SANTOS
57	PARQUE DO SOL	144	ALVARADO DOS SANTOS
58	PARQUE DO SOL	145	ALVARADO DOS SANTOS
59	PARQUE DO SOL	146	ALVARADO DOS SANTOS
60	PARQUE DO SOL	147	ALVARADO DOS SANTOS
61	PARQUE DO SOL	148	ALVARADO DOS SANTOS
62	PARQUE DO SOL	149	ALVARADO DOS SANTOS
63	PARQUE DO SOL	150	ALVARADO DOS SANTOS
64	PARQUE DO SOL	151	ALVARADO DOS SANTOS
65	PARQUE DO SOL	152	ALVARADO DOS SANTOS
66	PARQUE DO SOL	153	ALVARADO DOS SANTOS
67	PARQUE DO SOL	154	ALVARADO DOS SANTOS
68	PARQUE DO SOL	155	ALVARADO DOS SANTOS
69	PARQUE DO SOL	156	ALVARADO DOS SANTOS
70	PARQUE DO SOL	157	ALVARADO DOS SANTOS
71	PARQUE DO SOL	158	ALVARADO DOS SANTOS
72	PARQUE DO SOL	159	ALVARADO DOS SANTOS
73	PARQUE DO SOL	160	ALVARADO DOS SANTOS
74	PARQUE DO SOL	161	ALVARADO DOS SANTOS
75	PARQUE DO SOL	162	ALVARADO DOS SANTOS
76	PARQUE DO SOL	163	ALVARADO DOS SANTOS
77	PARQUE DO SOL	164	ALVARADO DOS SANTOS
78	PARQUE DO SOL	165	ALVARADO DOS SANTOS
79	PARQUE DO SOL	166	ALVARADO DOS SANTOS
80	PARQUE DO SOL	167	ALVARADO DOS SANTOS
81	PARQUE DO SOL	168	ALVARADO DOS SANTOS
82	PARQUE DO SOL	169	ALVARADO DOS SANTOS
83	PARQUE DO SOL	170	ALVARADO DOS SANTOS
84	PARQUE DO SOL	171	ALVARADO DOS SANTOS
85	PARQUE DO SOL	172	ALVARADO DOS SANTOS
86	PARQUE DO SOL	173	ALVARADO DOS SANTOS
87	PARQUE DO SOL	174	ALVARADO DOS SANTOS
88	PARQUE DO SOL	175	ALVARADO DOS SANTOS
89	PARQUE DO SOL	176	ALVARADO DOS SANTOS
90	PARQUE DO SOL	177	ALVARADO DOS SANTOS
91	PARQUE DO SOL	178	ALVARADO DOS SANTOS
92	PARQUE DO SOL	179	ALVARADO DOS SANTOS
93	PARQUE DO SOL	180	ALVARADO DOS SANTOS
94	PARQUE DO SOL	181	ALVARADO DOS SANTOS
95	PARQUE DO SOL	182	ALVARADO DOS SANTOS

Fonte: INCID, 2013
Dados: SEMURH, 2001; CENSO, 2010; INCID, 2010.

0 0,05 0,1 0,2 0,3 0,4 km

ESCALA - 1:4.000

PROJEÇÃO UNIVERSAL TRANSVERSA DE MERCATOR - UTM
DATUM HORIZONTAL: SAD 69 23S

PREFEITURA DE SÃO LUÍS
Secretaria de Planejamento - SEPLAN

Instituto da Cidade
INSTITUTO DE PLANEJAMENTO URBANO E TERRITÓRIO

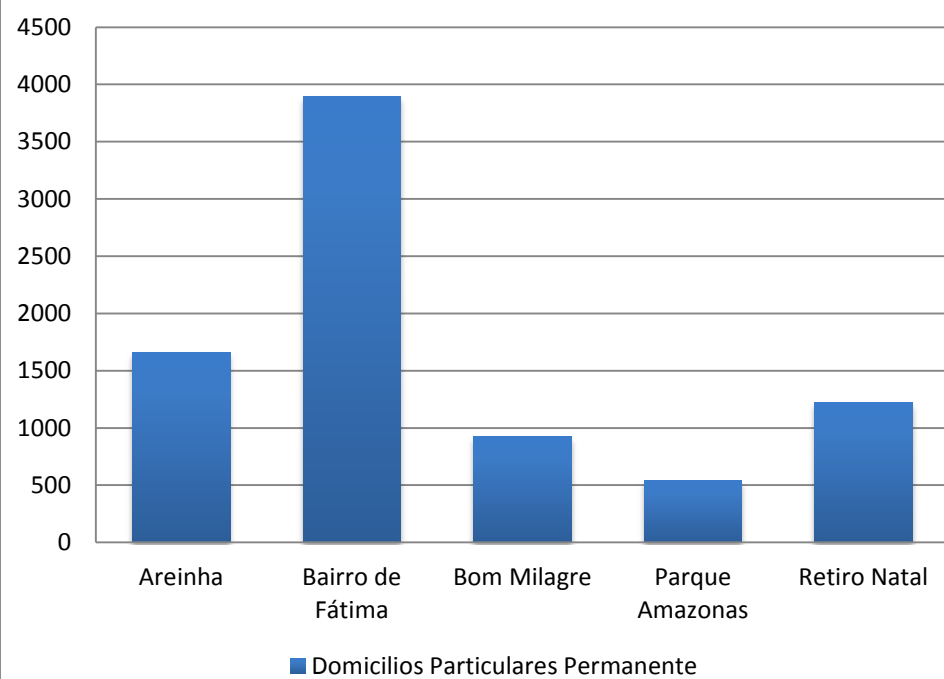
PROJETO DE CIDADE

BAIRRO DE FÁTIMA

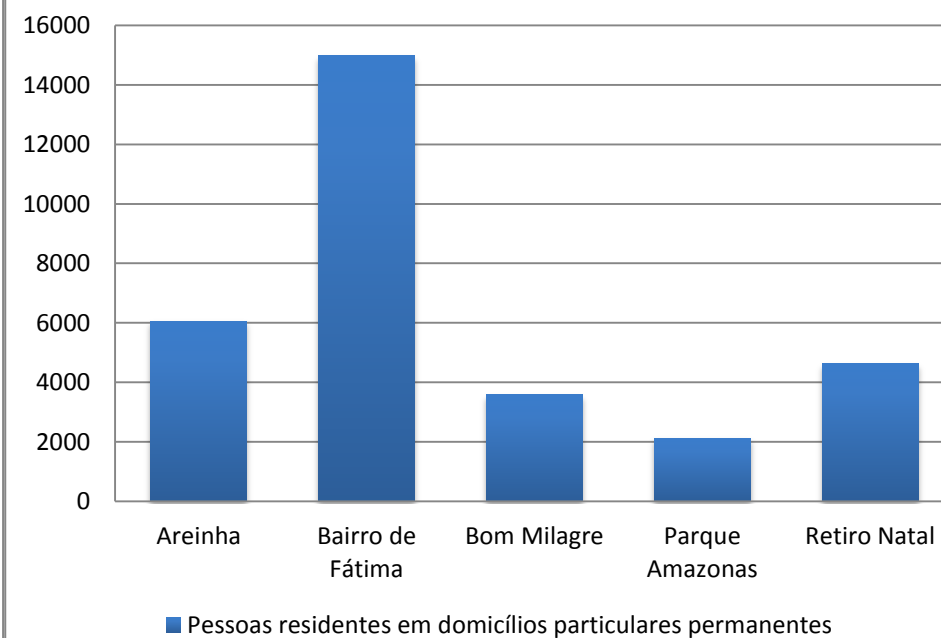
BAIRROS: AREINHA, BAIRRO DE FÁTIMA, BOM MILAGRE, PARQUE AMAZONAS, RETIRO NATAL.

DISTRITOS URBANOS	DOMICÍLIOS		TIPOS DE DOMICÍLIOS%			CONDIÇÃO DE OCUPAÇÃO DO DOMICÍLIO%						PESSOAS RESIDENTES		NÍVEIS DE ALFABETIZAÇÃO			
	Domicílios Particulares Permanente	Domicílios Particulares e Coletivos	Casa	Casa de vila ou em condomínio	Apartamento	Próprio já quitado	Próprio em aquisição	Alugado	Cedido por empregador	Cedido de outra forma	Outra condição	Pessoas Residentes	Pessoas residentes em domicílios particulares permanentes	Pessoas responsáveis alfabetizadas	Não alfabetizadas	Pessoas responsáveis por domicílio particular permanente não alfabetizadas	Pessoas responsáveis por domicílio particular permanente alfabetizadas
Areinha	1662	1664	0,78	5,17	5,17	72,44	0,06	25,45	0,00	2,05	0,00	6068	6062	1551	111	6,68	93,32
Bairro de Fátima	3895	3903	2,75	0,51	0,51	71,37	0,39	25,16	0,15	2,90	0,03	15016	15001	3638	257	6,60	93,40
Bom Milagre	926	926	2,05	0,00	0,00	76,89	0,43	21,06	0,22	1,08	0,32	3599	3599	904	22	2,38	97,62
Parque Amazonas	543	543	0,74	15,10	15,10	79,19	1,66	16,02	0,37	2,58	0,18	2133	2133	539	4	0,74	99,26
Retiro Natal	1223	1223	0,16	0,00	0,00	75,06	0,16	22,81	0,00	1,88	0,08	4637	4637	1148	75	6,13	93,87

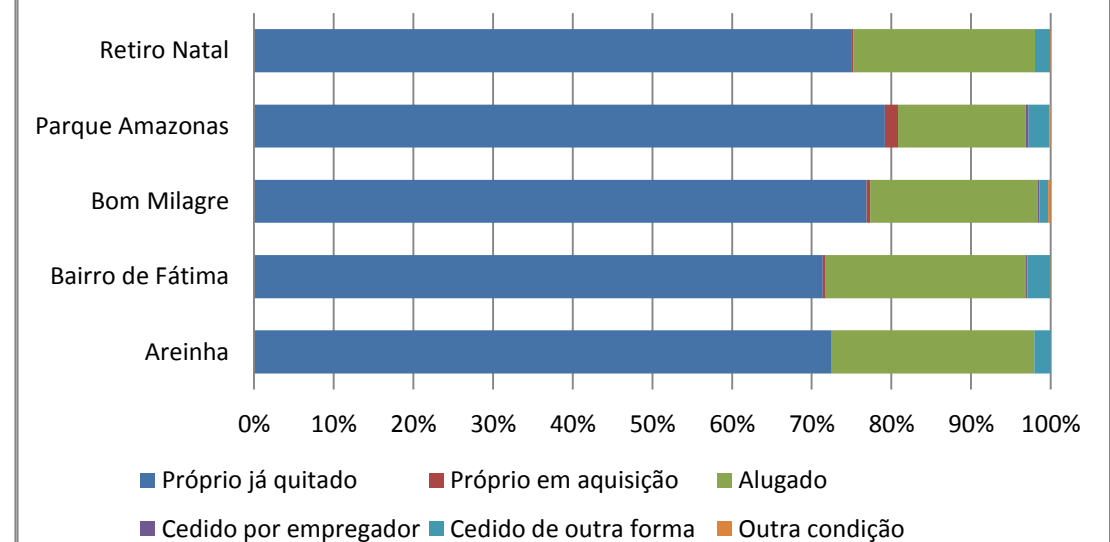
DOMICÍLIOS PARTICULARES PERMANENTES



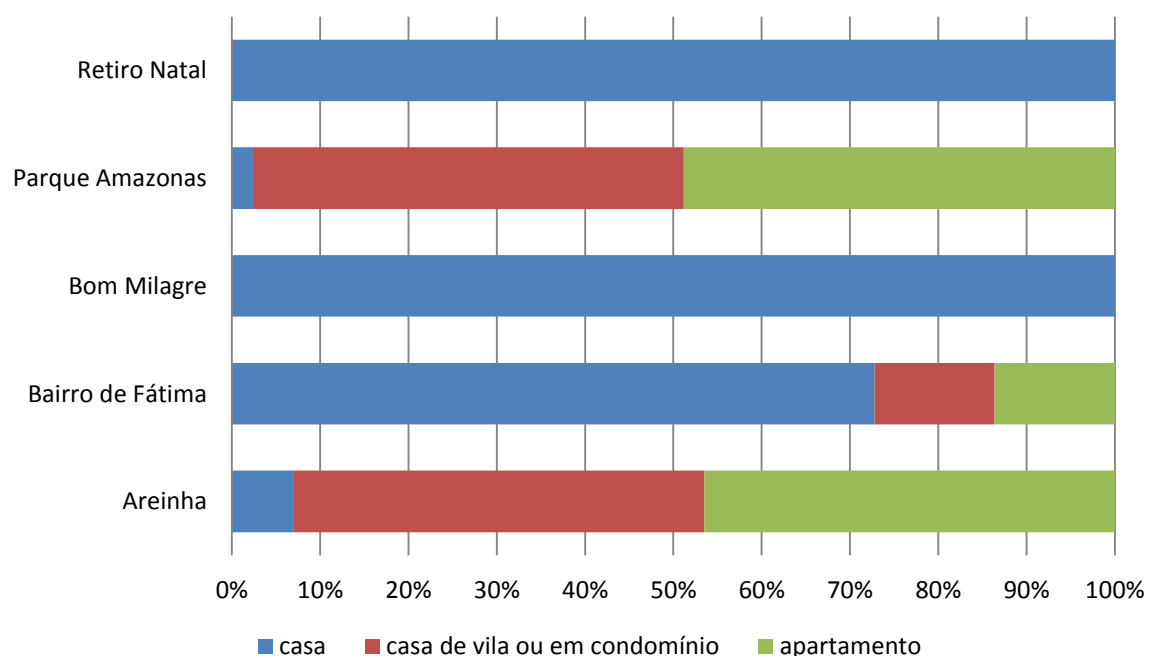
PESSOAS RESIDENTES EM DOMICÍLIOS PARTICULARES PERMANENTES



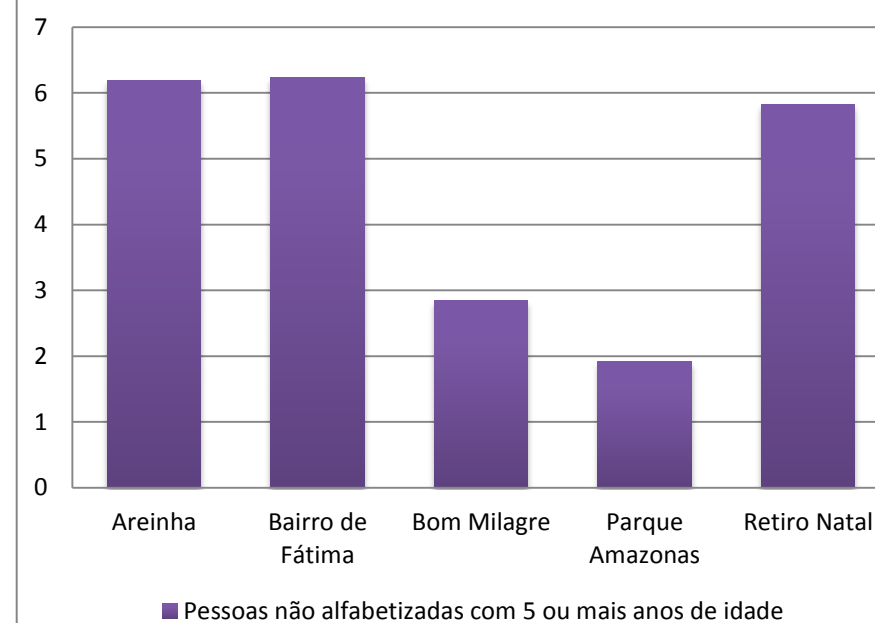
CONDIÇÃO DE OCUPAÇÃO DOS DOMICÍLIOS PARTICULARES PERMANENTES



TIPO DOS DOMICÍLIOS PARTICULARES PERMANENTES



PORCENTAGEM DE PESSOAS COM CINCO ANOS OU MAIS NÃO ALFABETIZADAS

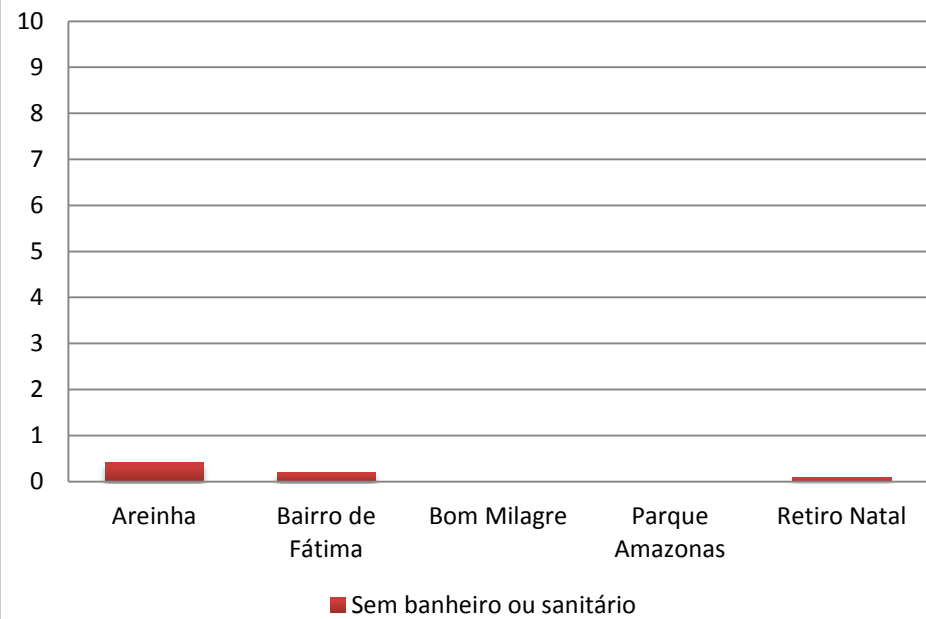


BAIRRO DE FÁTIMA

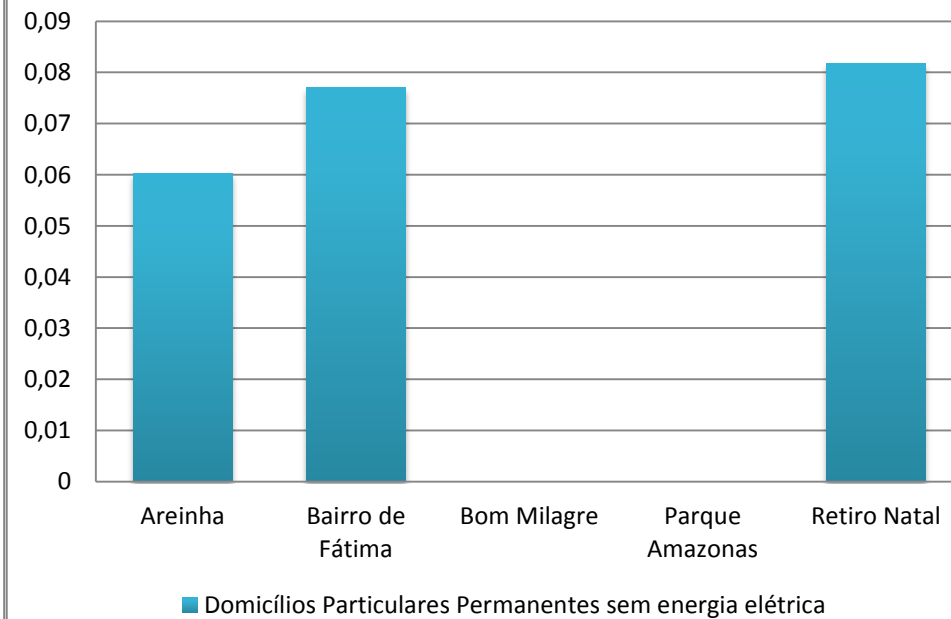
BAIRROS: AREINHA, BAIRRO DE FÁTIMA, BOM MILAGRE, PARQUE AMAZONAS, RETIRO NATAL.

DISTRITOS URBANOS	FORMAS DE ABASTECIMENTO DE ÁGUA%				TIPO DE ESGOTAMENTO SANITÁRIO%							DESTINO DO LIXO%						ABASTECIMENTO DE ENERGIA ELÉTRICA%	NÚMERO DE PESSOAS			NÍVEIS DE ALFABETIZAÇÃO		
	Rede Geral	Poço ou Nascente	Chuva - Cisterna	Outra Forma	Rede geral de esgoto ou pluvial	Fossa séptica	Fossa rudimentar	Vala	Rio, lago ou mar	Outro	Sem banheiro ou sanitário	Coletado	Queimado (na propriedade)	Enterrado (na propriedade)	Jogado em terreno baldio ou logradouro	Jogado em rio, lago ou mar	Outro destino	Domicílios Particulares Permanentes sem energia elétrica	Pessoas com 0-4 anos de idade	Pessoas com 5 ou mais anos de idade	Pessoas alfabetizadas com 5 ou mais anos de idade	Pessoas não alfabetizadas com 5 ou mais anos de idade	Pessoas não alfabetizadas com 5 ou mais anos de idade	
Areinha	99,16	0,00	0,00	0,84	85,74	1,81	0,36	10,35	1,02	0,30	0,42	98,56	0,00	0,00	0,78	0,66	0,00	0,06	415	5653	5303	350	6,191	
Bairro de Fátima	98,15	1,05	0,00	0,80	79,64	3,06	3,65	12,66	0,39	0,41	0,21	97,46	0,03	0,00	2,11	0,23	0,18	0,08	962	14054	13179	875	6,226	
Bom Milagre	100,00	0,00	0,00	0,00	99,03	0,76	0,00	0,22	0,00	0,00	0,00	99,89	0,00	0,00	0,11	0,00	0,00	0,00	223	3376	3280	96	2,844	
Parque Amazonas	95,76	3,87	0,00	0,37	97,24	2,76	0,00	0,00	0,00	0,00	0,00	99,82	0,18	0,00	0,00	0,00	0,00	0,00	149	1984	1946	38	1,915	
Retiro Natal	99,67	0,08	0,00	0,25	97,55	2,04	0,00	0,25	0,00	0,08	0,08	99,92	0,00	0,00	0,08	0,00	0,00	0,08	292	4345	4092	253	5,823	

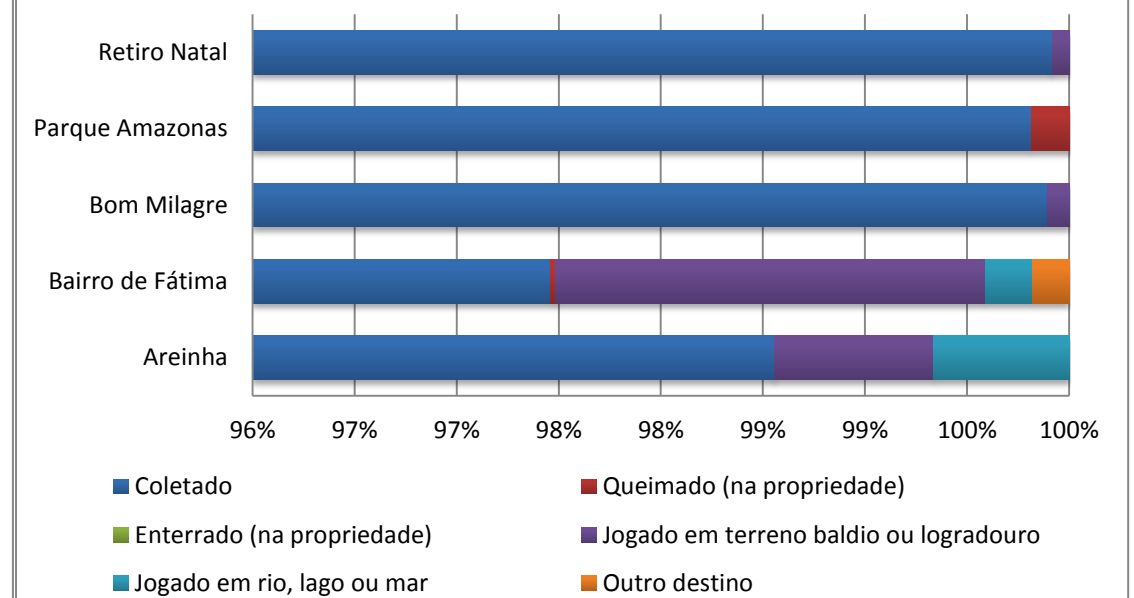
PORCENTAGEM DE DOMICÍLIOS PARTICULARES PERMANENTES SEM BANHEIRO OU SANITÁRIO



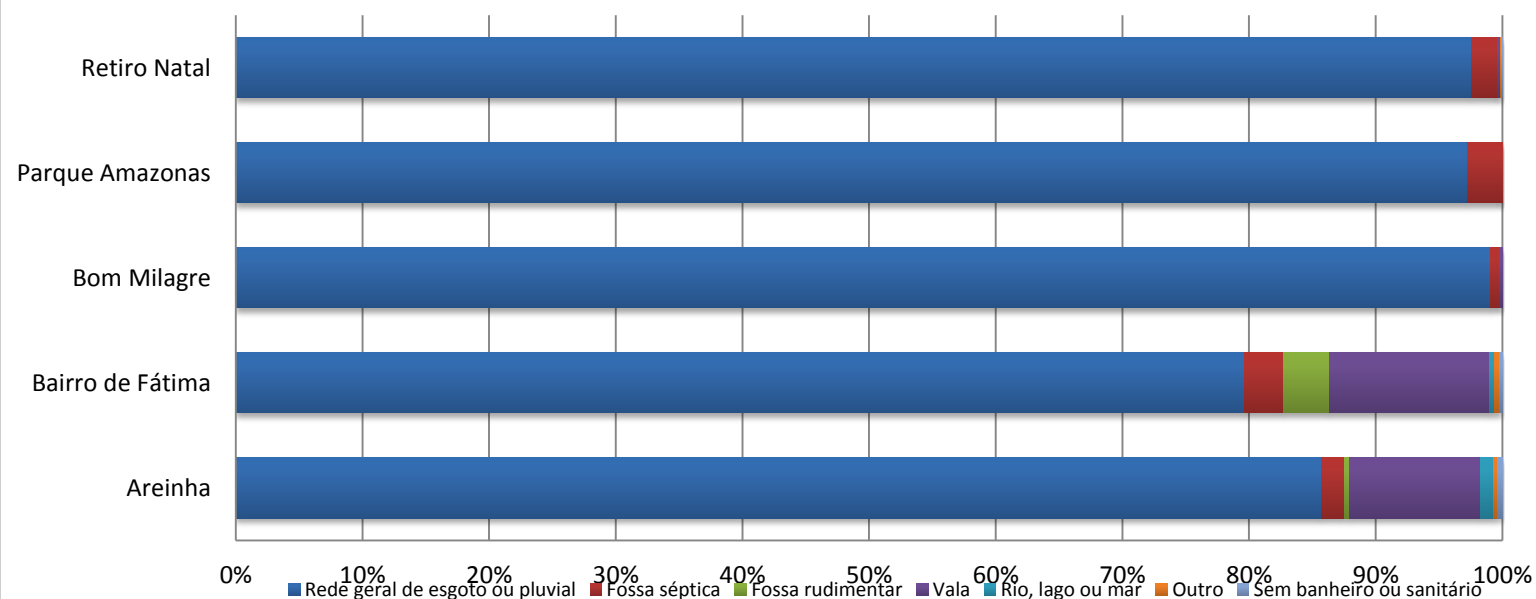
PORCENTAGEM DOS DOMICÍLIOS PARTICULARES PERMANENTES SEM ENERGIA ELÉTRICA



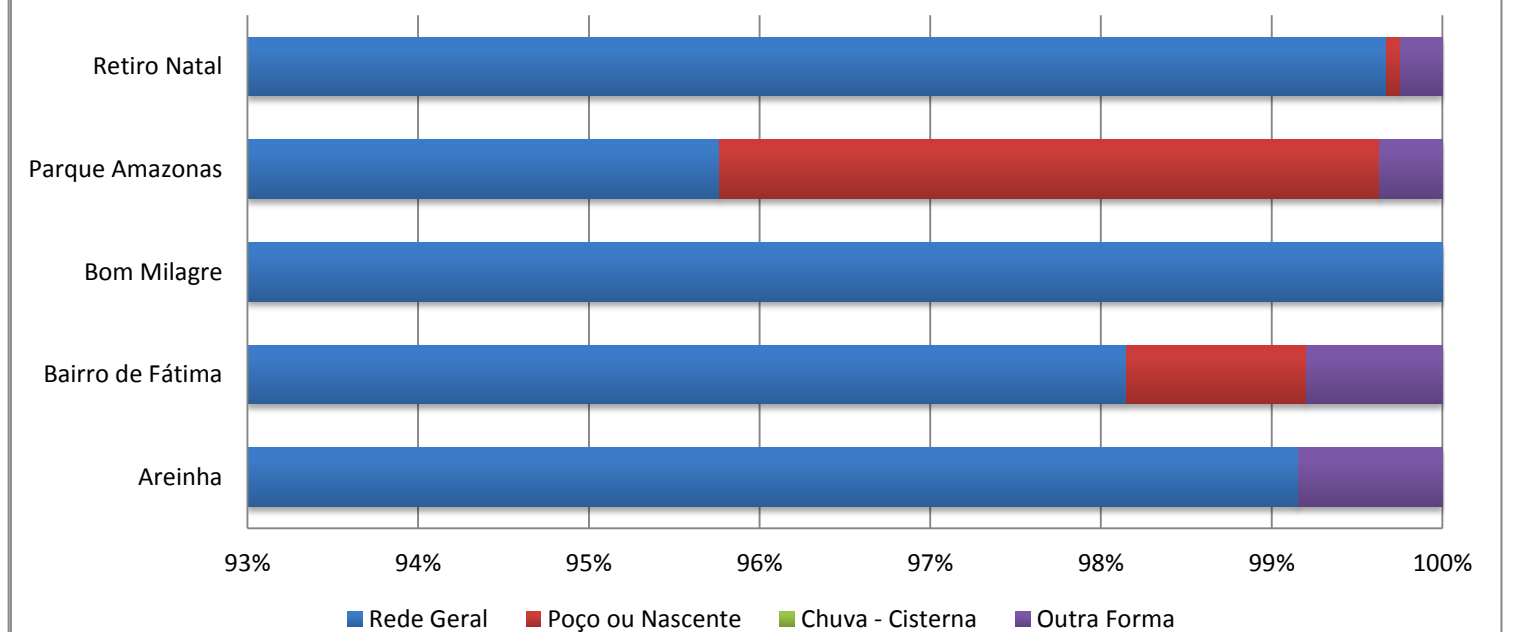
DESTINO DO LIXO DOS DOMICÍLIOS PARTICULARES PERMANENTES



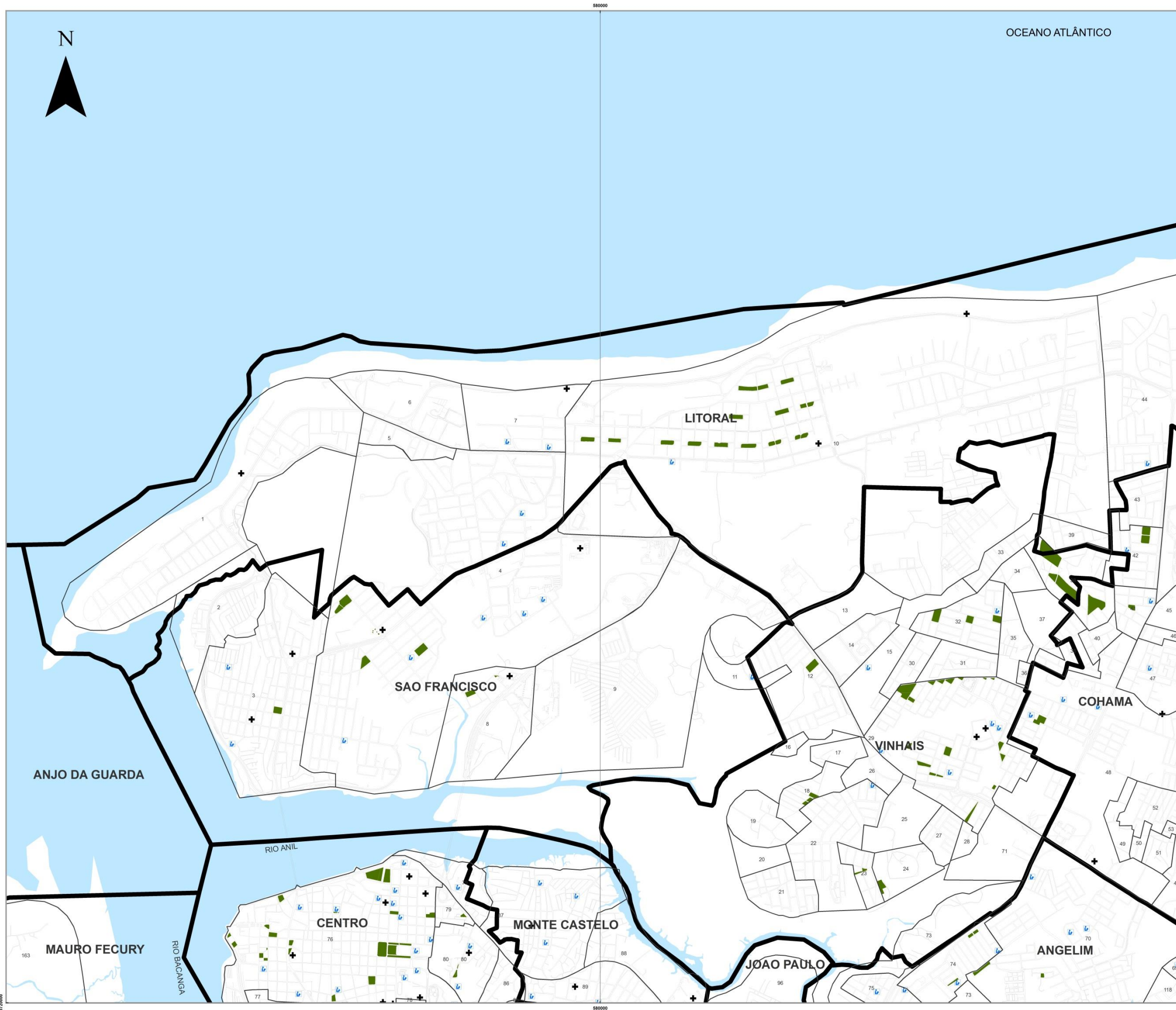
TIPO DE ESGOTAMENTO SANITÁRIO DOS DOMICÍLIOS PARTICULARES PERMANENTES



FORMA DE ABASTECIMENTO DE ÁGUA DOS DOMICÍLIOS PARTICULARES PERMANENTES



3.5 CALHAU



LEGENDA

- POVOADOS
- ▭ LIMITE DE BARRIOS
- ▭ LIMITE MUNICIPAL
- ▭ DISTRITOS URBANOS
- 🏫 ESCOLAS FUNDAMENTAL E MÉDIO
- 🏥 EQUIPAMENTOS DE SAUDE
- 🟩 PRAÇAS

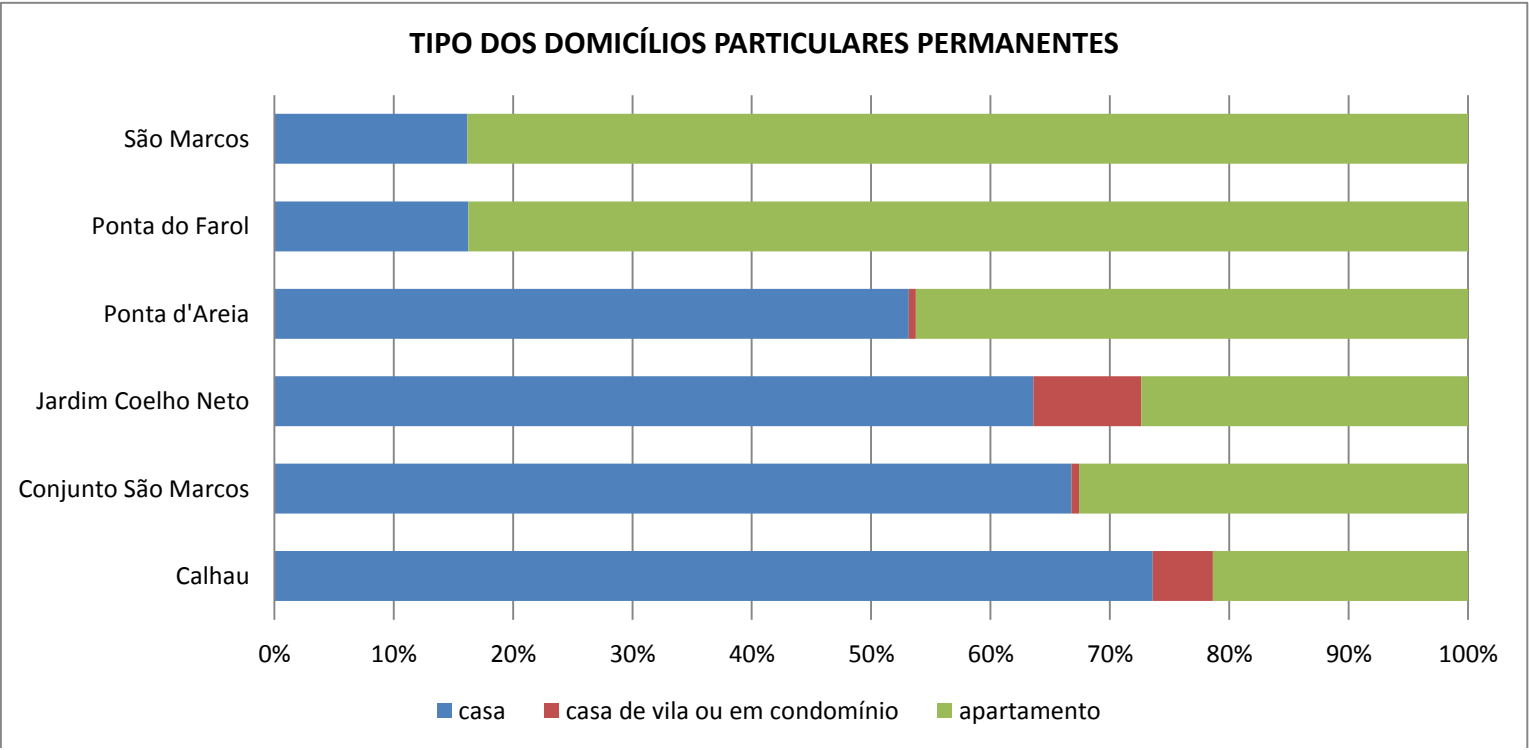
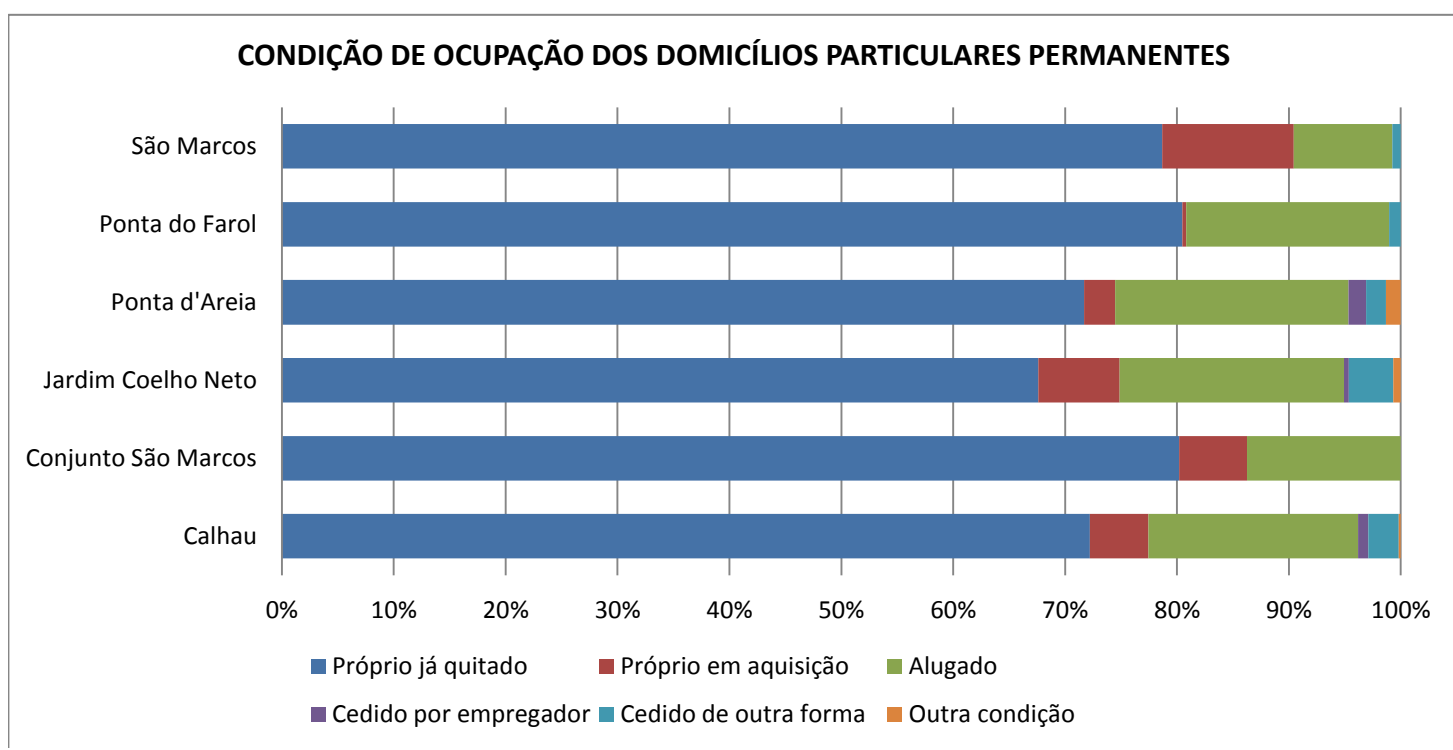
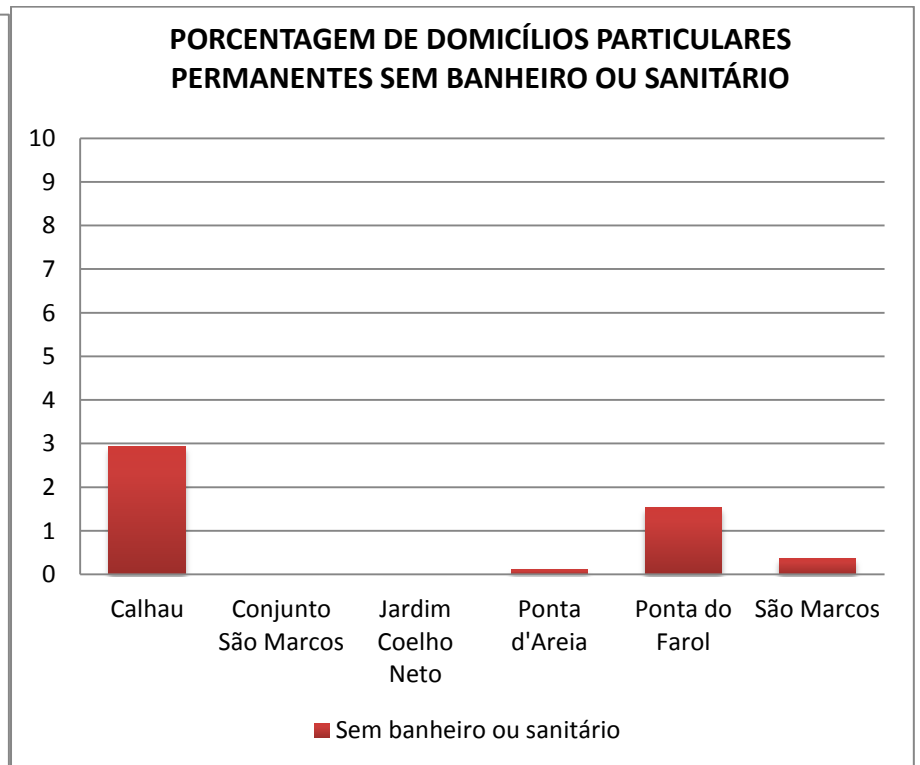
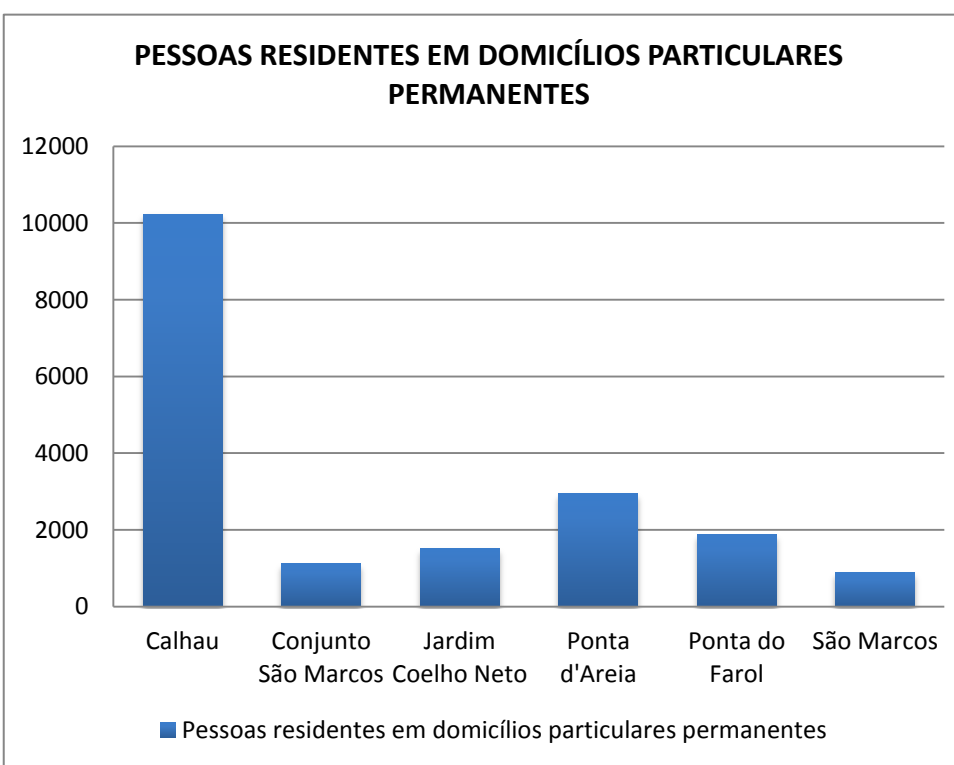
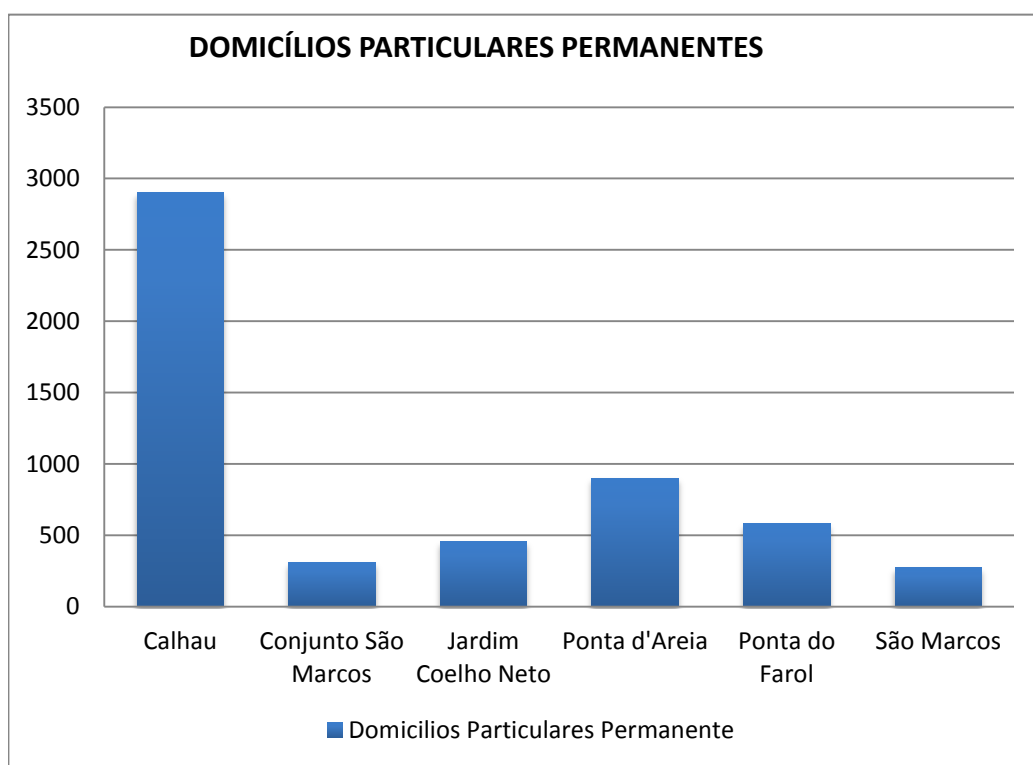
1	PONTE GRANDE	38	VIA FLORESTA
2	ANIL	39	VIA FLORESTA
3	ANIL	40	VIA FLORESTA
4	CONDOMÍNIO SÃO FRANCISCO	41	VIA FLORESTA
5	SÃO FRANCISCO	42	VIA FLORESTA
6	SÃO FRANCISCO	43	VIA FLORESTA
7	SÃO FRANCISCO	44	VIA FLORESTA
8	SÃO FRANCISCO	45	VIA FLORESTA
9	SÃO FRANCISCO	46	VIA FLORESTA
10	SÃO FRANCISCO	47	VIA FLORESTA
11	SÃO FRANCISCO	48	VIA FLORESTA
12	SÃO FRANCISCO	49	VIA FLORESTA
13	SÃO FRANCISCO	50	VIA FLORESTA
14	SÃO FRANCISCO	51	VIA FLORESTA
15	SÃO FRANCISCO	52	VIA FLORESTA
16	SÃO FRANCISCO	53	VIA FLORESTA
17	SÃO FRANCISCO	54	VIA FLORESTA
18	SÃO FRANCISCO	55	VIA FLORESTA
19	SÃO FRANCISCO	56	VIA FLORESTA
20	SÃO FRANCISCO	57	VIA FLORESTA
21	SÃO FRANCISCO	58	VIA FLORESTA
22	SÃO FRANCISCO	59	VIA FLORESTA
23	SÃO FRANCISCO	60	VIA FLORESTA
24	SÃO FRANCISCO	61	VIA FLORESTA
25	SÃO FRANCISCO	62	VIA FLORESTA
26	SÃO FRANCISCO	63	VIA FLORESTA
27	SÃO FRANCISCO	64	VIA FLORESTA
28	SÃO FRANCISCO	65	VIA FLORESTA
29	SÃO FRANCISCO	66	VIA FLORESTA
30	SÃO FRANCISCO	67	VIA FLORESTA
31	SÃO FRANCISCO	68	VIA FLORESTA
32	SÃO FRANCISCO	69	VIA FLORESTA
33	SÃO FRANCISCO	70	VIA FLORESTA
34	SÃO FRANCISCO	71	VIA FLORESTA
35	SÃO FRANCISCO	72	VIA FLORESTA
36	SÃO FRANCISCO	73	VIA FLORESTA
37	SÃO FRANCISCO	74	VIA FLORESTA
38	SÃO FRANCISCO	75	VIA FLORESTA
39	SÃO FRANCISCO	76	VIA FLORESTA
40	SÃO FRANCISCO	77	VIA FLORESTA
41	SÃO FRANCISCO	78	VIA FLORESTA
42	SÃO FRANCISCO	79	VIA FLORESTA
43	SÃO FRANCISCO	80	VIA FLORESTA
44	SÃO FRANCISCO	81	VIA FLORESTA
45	SÃO FRANCISCO	82	VIA FLORESTA
46	SÃO FRANCISCO	83	VIA FLORESTA
47	SÃO FRANCISCO	84	VIA FLORESTA
48	SÃO FRANCISCO	85	VIA FLORESTA
49	SÃO FRANCISCO	86	VIA FLORESTA
50	SÃO FRANCISCO	87	VIA FLORESTA
51	SÃO FRANCISCO	88	VIA FLORESTA
52	SÃO FRANCISCO	89	VIA FLORESTA
53	SÃO FRANCISCO	90	VIA FLORESTA
54	SÃO FRANCISCO	91	VIA FLORESTA
55	SÃO FRANCISCO	92	VIA FLORESTA
56	SÃO FRANCISCO	93	VIA FLORESTA
57	SÃO FRANCISCO	94	VIA FLORESTA
58	SÃO FRANCISCO	95	VIA FLORESTA
59	SÃO FRANCISCO	96	VIA FLORESTA
60	SÃO FRANCISCO	97	VIA FLORESTA
61	SÃO FRANCISCO	98	VIA FLORESTA
62	SÃO FRANCISCO	99	VIA FLORESTA
63	SÃO FRANCISCO	100	VIA FLORESTA

Fonte: INCID, 2013
Dados: SEMURH, 2001; CENSO, 2010; INCID, 2010.

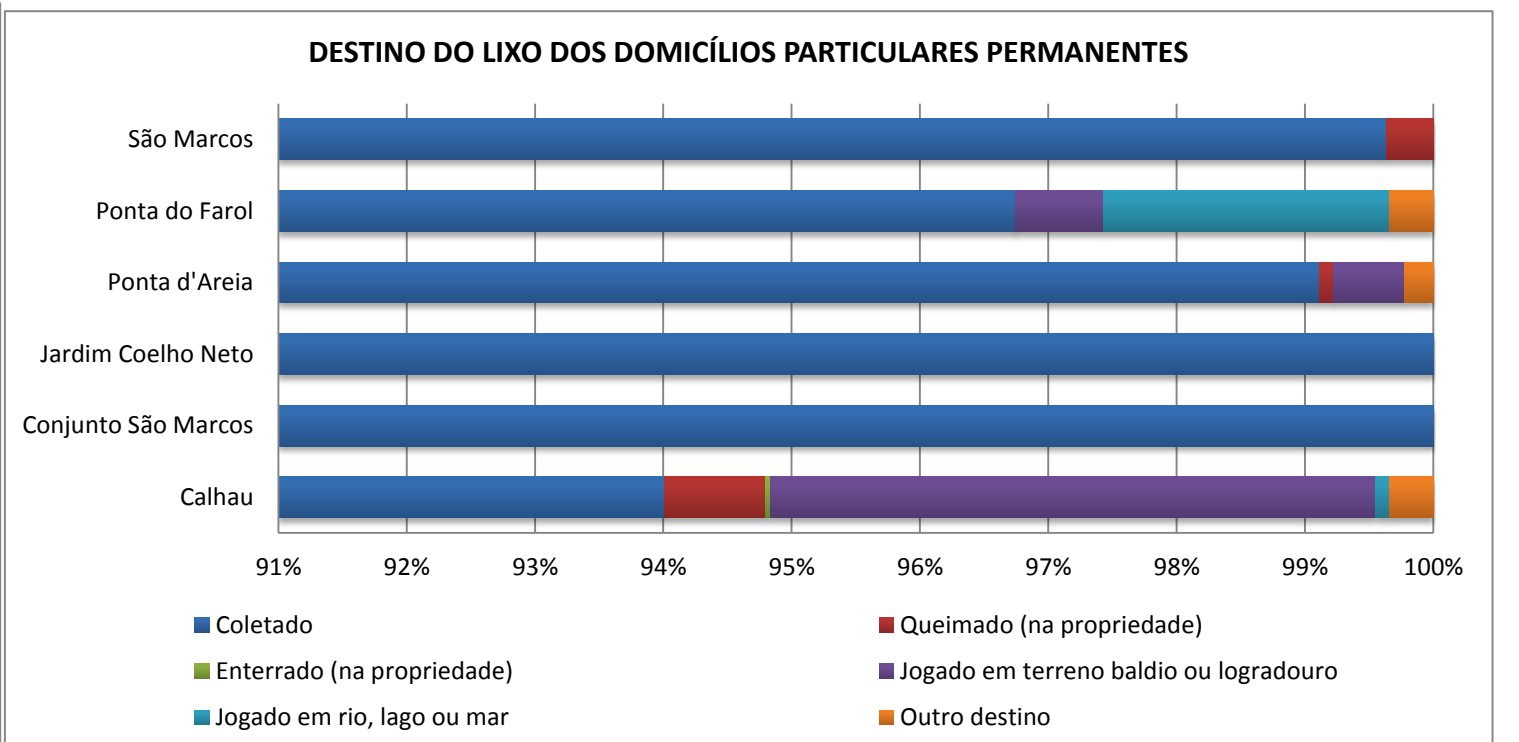
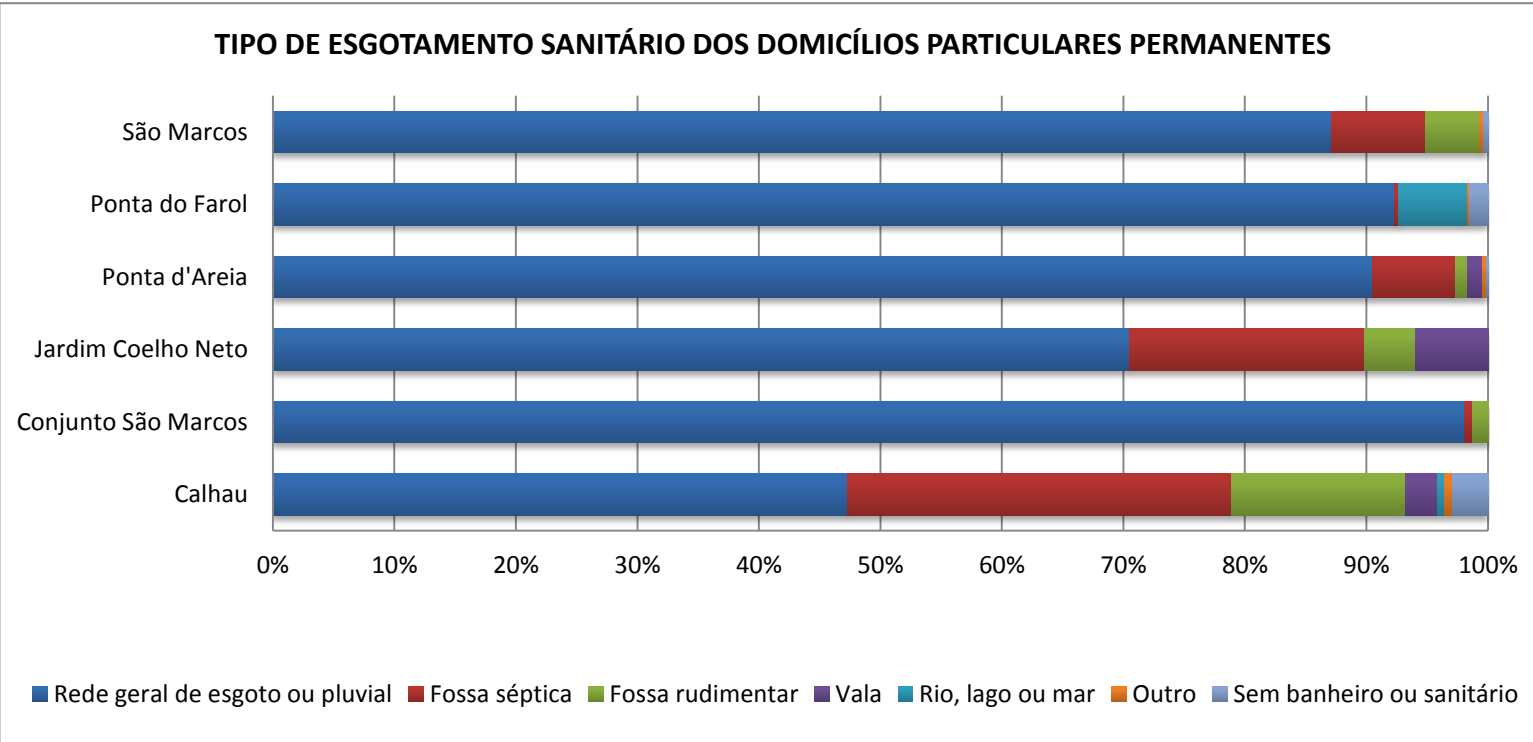
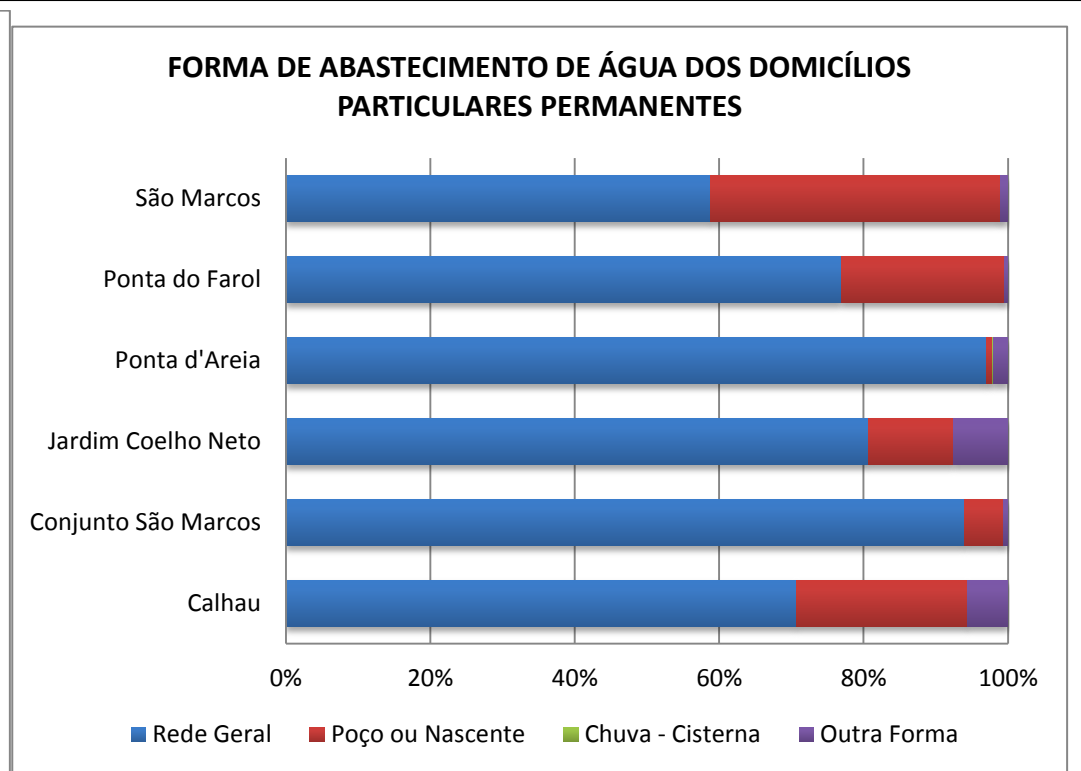
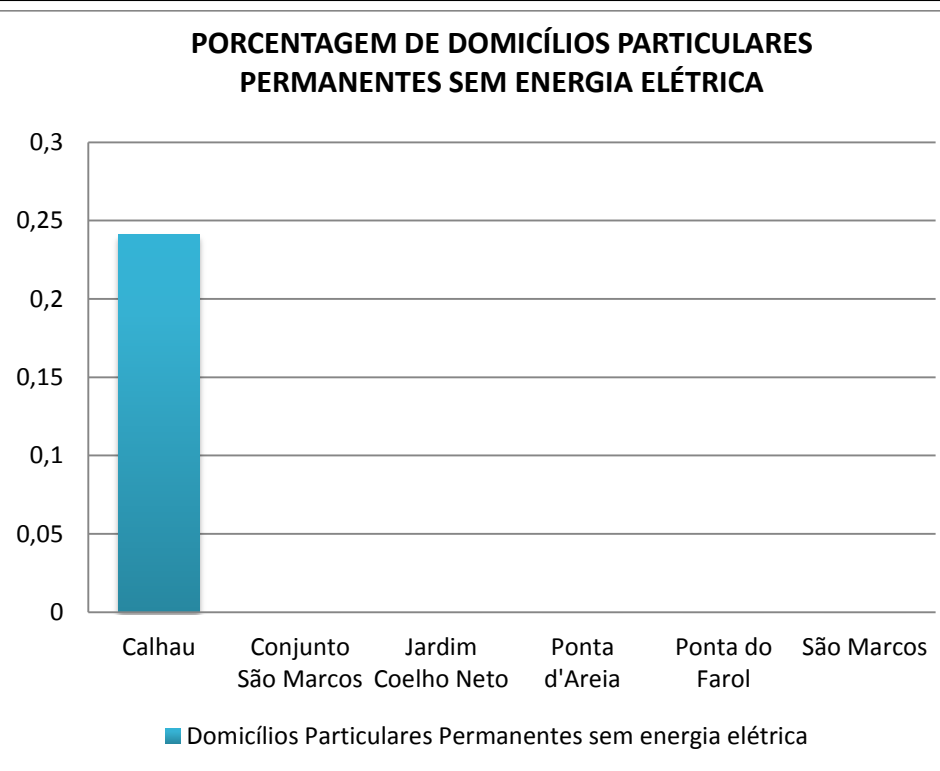
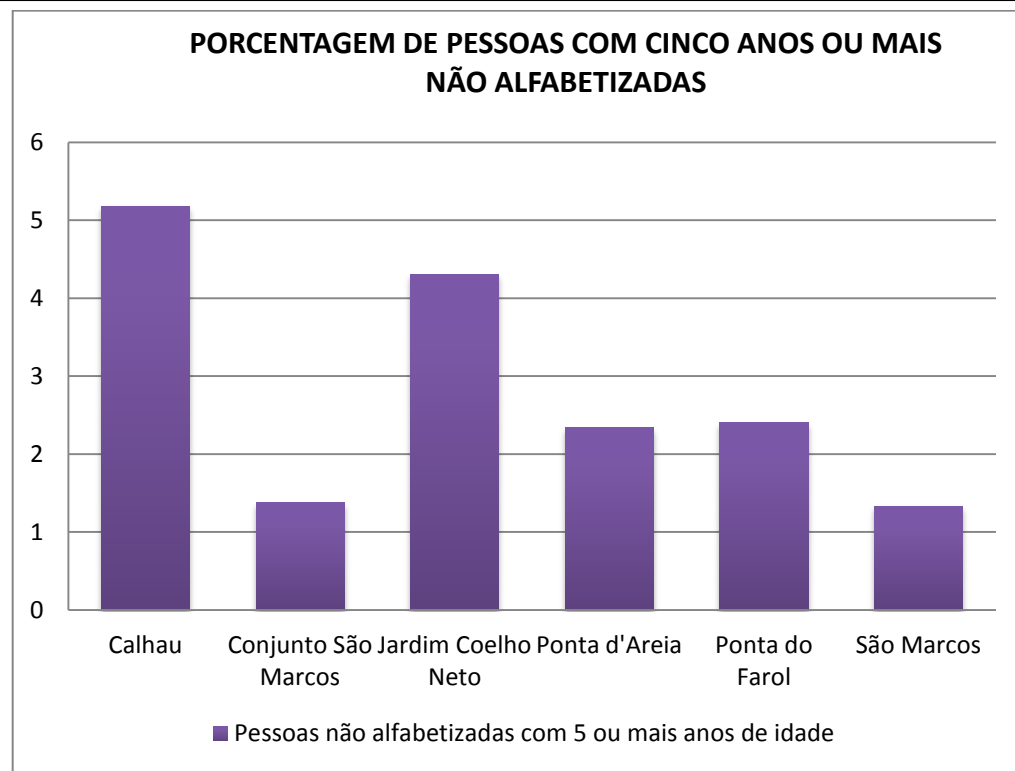
ESCALA - 1:10.000

PROJEÇÃO UNIVERSAL TRANSVERSA DE MERCATOR - UTM
DATUM HORIZONTAL: SAD 69 23S

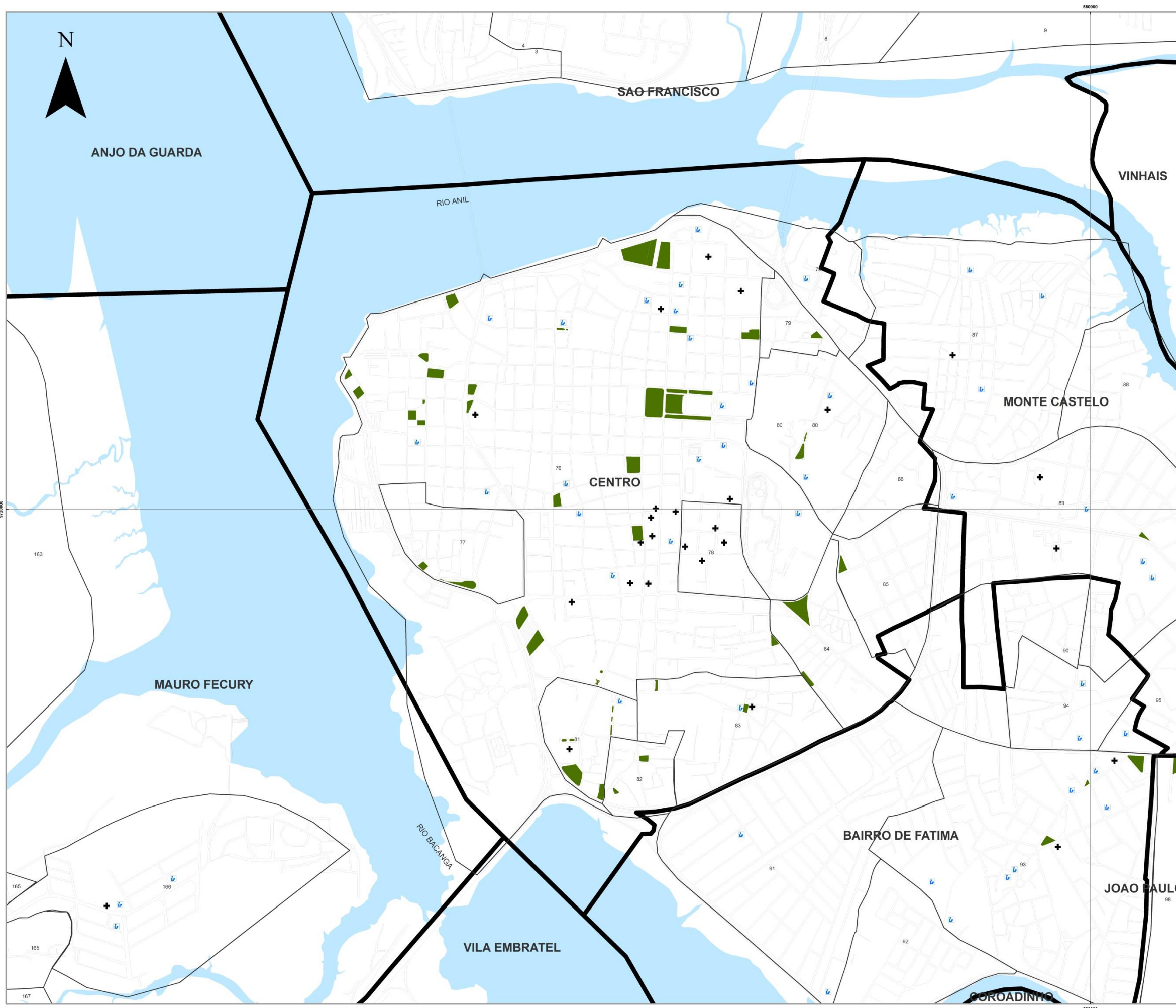
DISTRITOS URBANOS	DOMICÍLIOS		TIPOS DE DOMICÍLIOS%			CONDIÇÃO DE OCUPAÇÃO DO DOMICÍLIO%						PESSOAS RESIDENTES		NÍVEIS DE ALFABETIZAÇÃO			
	Domicílios Particulares Permanente	Domicílios Particulares e Coletivos	Casa	Casa de vila ou em condomínio	Apartamento	Próprio já quitado	Próprio em aquisição	Alugado	Cedido por empregador	Cedido de outra forma	Outra condição	Pessoas Residentes	Pessoas residentes em domicílios particulares permanentes	Pessoas responsáveis alfabetizadas	Não alfabetizadas	Pessoas responsáveis por domicílio particular permanente não alfabetizadas	Pessoas responsáveis por domicílio particular permanente alfabetizadas
Calhau	2903	2915	73,20	5,03	21,25	72,20	5,24	18,74	0,93	2,72	0,17	10285	10237	2783	120	4,13	95,87
Conjunto São Marcos	313	314	66,77	0,64	32,59	80,19	6,07	13,74	0,00	0,00	0,00	1128	1124	314	-1	-0,32	100,32
Jardim Coelho Neto	454	455	61,89	8,81	26,65	67,62	7,27	20,04	0,44	3,96	0,66	1521	1519	438	16	3,52	96,48
Ponta d'Areia	901	904	51,39	0,55	44,73	71,70	2,77	20,87	1,55	1,78	1,33	2951	2944	888	13	1,44	98,56
Ponta do Farol	584	585	16,27	0,00	83,73	80,48	0,34	18,15	0,00	1,03	0,00	1875	1874	567	17	2,91	97,09
São Marcos	272	272	16,18	0,00	83,82	78,68	11,76	8,82	0,00	0,74	0,00	879	879	272	0	0,00	100,00



DISTRITOS URBANOS	FORMAS DE ABASTECIMENTO DE ÁGUA%				TIPO DE ESGOTAMENTO SANITÁRIO%							DESTINO DO LIXO						ABASTECIMENTO DE ENERGIA ELÉTRICA%	NÍVEIS DE ALFABETIZAÇÃO		
	Rede Geral	Poço ou Nascente	Chuva - Cisterna	Outra Forma	Rede geral de esgoto ou pluvial	Fossa séptica	Fossa rudimentar	Vala	Rio, lago ou mar	Outro	Sem banheiro ou sanitário	Coletado	Queimado (na propriedade)	Enterrado (na propriedade)	Jogado em terreno baldio ou logradouro	Jogado em rio, lago ou mar	Outro destino	Domicílios Particulares Permanentes sem energia elétrica	Pessoas alfabetizadas com 5 ou mais anos de idade	Pessoas não alfabetizadas com 5 ou mais anos de idade	Pessoas não alfabetizadas com 5 ou mais anos de idade
Calhau	70,65	23,73	0,00	5,61	47,30	31,62	14,26	2,65	0,59	0,65	2,93	2729	23	1	137	3	10	0,24	9095	497	5,181
Conjunto São Marcos	93,93	5,43	0,00	0,64	98,08	0,64	1,28	0,00	0,00	0,00	0,00	313	0	0	0	0	0	0,00	1067	15	1,386
Jardim Coelho Neto	80,62	11,89	0,00	7,49	70,48	19,38	4,19	5,95	0,00	0,00	0,00	454	0	0	0	0	0	0,00	1354	61	4,311
Ponta d'Areia	97,00	0,89	0,11	2,00	90,46	6,88	1,00	1,22	0,00	0,33	0,11	893	1	0	5	0	2	0,00	2707	65	2,345
Ponta do Farol	76,88	22,60	0,00	0,51	92,29	0,34	0,00	0,00	5,65	0,17	1,54	565	0	0	4	13	2	0,00	1706	42	2,403
São Marcos	58,82	40,07	0,00	1,10	87,13	7,72	4,41	0,00	0,00	0,37	0,37	271	1	0	0	0	0	0,00	813	11	1,335



3.6 CENTRO



LEGENDA

- ▭ LIMITE DE BAIROS
- ▭ LIMITE MUNICIPAL
- ▭ DISTRITOS URBANOS
- Ⓛ ESCOLAS FUNDAMENTAL E MÉDIO
- Ⓜ EQUIPAMENTOS DE SAÚDE
- PRAÇAS

1	PORTA GRANDE	88	BARRETO
2	PIRENEIA	89	VIA PAVANERA
3	SÃO FRANCISCO	90	BOQUEIRÃO
4	CONJUNTO DE BARRIOS	91	COPIARANA
5	PARQUE DE FÁBIO	92	SANTA ANA
6	SÃO MARCOS	93	SPF-MARACÁ
7	GRACIETY	94	VIA JARDIM
8	SANTA FLÁVIA	95	VIA ROSA MARIA
9	CLÁUDIO	96	ALVARADO
10	VIA INDEPENDENTE	97	ANT. ANIL
11	CONDOMÍNIO	98	BOQUEIRÃO
12	COPIARANA	99	VIA CONCEIÇÃO
13	VIA CONCEIÇÃO	100	CONDOMÍNIO
14	VIA CONCEIÇÃO	101	CONDOMÍNIO
15	VIA CONCEIÇÃO	102	CONDOMÍNIO
16	VIA CONCEIÇÃO	103	CONDOMÍNIO
17	VIA CONCEIÇÃO	104	CONDOMÍNIO
18	VIA CONCEIÇÃO	105	CONDOMÍNIO
19	VIA CONCEIÇÃO	106	CONDOMÍNIO
20	VIA CONCEIÇÃO	107	CONDOMÍNIO
21	VIA CONCEIÇÃO	108	CONDOMÍNIO
22	VIA CONCEIÇÃO	109	CONDOMÍNIO
23	VIA CONCEIÇÃO	110	CONDOMÍNIO
24	VIA CONCEIÇÃO	111	CONDOMÍNIO
25	VIA CONCEIÇÃO	112	CONDOMÍNIO
26	VIA CONCEIÇÃO	113	CONDOMÍNIO
27	VIA CONCEIÇÃO	114	CONDOMÍNIO
28	VIA CONCEIÇÃO	115	CONDOMÍNIO
29	VIA CONCEIÇÃO	116	CONDOMÍNIO
30	VIA CONCEIÇÃO	117	CONDOMÍNIO
31	VIA CONCEIÇÃO	118	CONDOMÍNIO
32	VIA CONCEIÇÃO	119	CONDOMÍNIO
33	VIA CONCEIÇÃO	120	CONDOMÍNIO
34	VIA CONCEIÇÃO	121	CONDOMÍNIO
35	VIA CONCEIÇÃO	122	CONDOMÍNIO
36	VIA CONCEIÇÃO	123	CONDOMÍNIO
37	VIA CONCEIÇÃO	124	CONDOMÍNIO
38	VIA CONCEIÇÃO	125	CONDOMÍNIO
39	VIA CONCEIÇÃO	126	CONDOMÍNIO
40	VIA CONCEIÇÃO	127	CONDOMÍNIO
41	VIA CONCEIÇÃO	128	CONDOMÍNIO
42	VIA CONCEIÇÃO	129	CONDOMÍNIO
43	VIA CONCEIÇÃO	130	CONDOMÍNIO
44	VIA CONCEIÇÃO	131	CONDOMÍNIO
45	VIA CONCEIÇÃO	132	CONDOMÍNIO
46	VIA CONCEIÇÃO	133	CONDOMÍNIO
47	VIA CONCEIÇÃO	134	CONDOMÍNIO
48	VIA CONCEIÇÃO	135	CONDOMÍNIO
49	VIA CONCEIÇÃO	136	CONDOMÍNIO
50	VIA CONCEIÇÃO	137	CONDOMÍNIO
51	VIA CONCEIÇÃO	138	CONDOMÍNIO
52	VIA CONCEIÇÃO	139	CONDOMÍNIO
53	VIA CONCEIÇÃO	140	CONDOMÍNIO
54	VIA CONCEIÇÃO	141	CONDOMÍNIO
55	VIA CONCEIÇÃO	142	CONDOMÍNIO
56	VIA CONCEIÇÃO	143	CONDOMÍNIO
57	VIA CONCEIÇÃO	144	CONDOMÍNIO
58	VIA CONCEIÇÃO	145	CONDOMÍNIO
59	VIA CONCEIÇÃO	146	CONDOMÍNIO
60	VIA CONCEIÇÃO	147	CONDOMÍNIO
61	VIA CONCEIÇÃO	148	CONDOMÍNIO
62	VIA CONCEIÇÃO	149	CONDOMÍNIO
63	VIA CONCEIÇÃO	150	CONDOMÍNIO
64	VIA CONCEIÇÃO	151	CONDOMÍNIO
65	VIA CONCEIÇÃO	152	CONDOMÍNIO
66	VIA CONCEIÇÃO	153	CONDOMÍNIO
67	VIA CONCEIÇÃO	154	CONDOMÍNIO
68	VIA CONCEIÇÃO	155	CONDOMÍNIO
69	VIA CONCEIÇÃO	156	CONDOMÍNIO
70	VIA CONCEIÇÃO	157	CONDOMÍNIO
71	VIA CONCEIÇÃO	158	CONDOMÍNIO
72	VIA CONCEIÇÃO	159	CONDOMÍNIO
73	VIA CONCEIÇÃO	160	CONDOMÍNIO
74	VIA CONCEIÇÃO	161	CONDOMÍNIO
75	VIA CONCEIÇÃO	162	CONDOMÍNIO
76	VIA CONCEIÇÃO	163	CONDOMÍNIO
77	VIA CONCEIÇÃO	164	CONDOMÍNIO
78	VIA CONCEIÇÃO	165	CONDOMÍNIO
79	VIA CONCEIÇÃO	166	CONDOMÍNIO
80	VIA CONCEIÇÃO	167	CONDOMÍNIO
81	VIA CONCEIÇÃO	168	CONDOMÍNIO
82	VIA CONCEIÇÃO	169	CONDOMÍNIO
83	VIA CONCEIÇÃO	170	CONDOMÍNIO
84	VIA CONCEIÇÃO	171	CONDOMÍNIO
85	VIA CONCEIÇÃO	172	CONDOMÍNIO
86	VIA CONCEIÇÃO	173	CONDOMÍNIO
87	VIA CONCEIÇÃO	174	CONDOMÍNIO
88	VIA CONCEIÇÃO	175	CONDOMÍNIO
89	VIA CONCEIÇÃO	176	CONDOMÍNIO
90	VIA CONCEIÇÃO	177	CONDOMÍNIO
91	VIA CONCEIÇÃO	178	CONDOMÍNIO
92	VIA CONCEIÇÃO	179	CONDOMÍNIO
93	VIA CONCEIÇÃO	180	CONDOMÍNIO
94	VIA CONCEIÇÃO	181	CONDOMÍNIO
95	VIA CONCEIÇÃO	182	CONDOMÍNIO
96	VIA CONCEIÇÃO	183	CONDOMÍNIO
97	VIA CONCEIÇÃO	184	CONDOMÍNIO
98	VIA CONCEIÇÃO	185	CONDOMÍNIO
99	VIA CONCEIÇÃO	186	CONDOMÍNIO
100	VIA CONCEIÇÃO	187	CONDOMÍNIO
101	VIA CONCEIÇÃO	188	CONDOMÍNIO
102	VIA CONCEIÇÃO	189	CONDOMÍNIO
103	VIA CONCEIÇÃO	190	CONDOMÍNIO
104	VIA CONCEIÇÃO	191	CONDOMÍNIO
105	VIA CONCEIÇÃO	192	CONDOMÍNIO
106	VIA CONCEIÇÃO	193	CONDOMÍNIO
107	VIA CONCEIÇÃO	194	CONDOMÍNIO
108	VIA CONCEIÇÃO	195	CONDOMÍNIO
109	VIA CONCEIÇÃO	196	CONDOMÍNIO
110	VIA CONCEIÇÃO	197	CONDOMÍNIO
111	VIA CONCEIÇÃO	198	CONDOMÍNIO
112	VIA CONCEIÇÃO	199	CONDOMÍNIO
113	VIA CONCEIÇÃO	200	CONDOMÍNIO

Fonte: INCID, 2013
Dados: SEMURH, 2001; CENSO, 2010; INCID, 2010.

0 0,1 0,2 0,4 0,6 0,8 km

ESCALA - 1:5.000

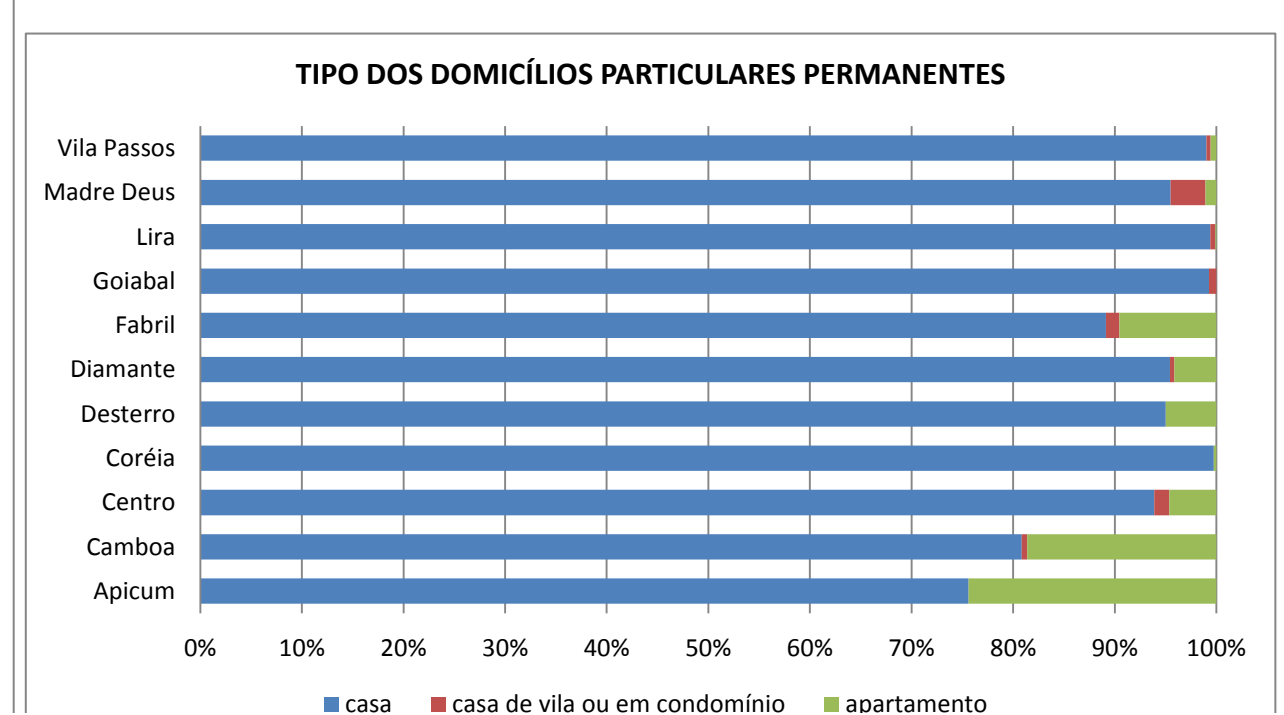
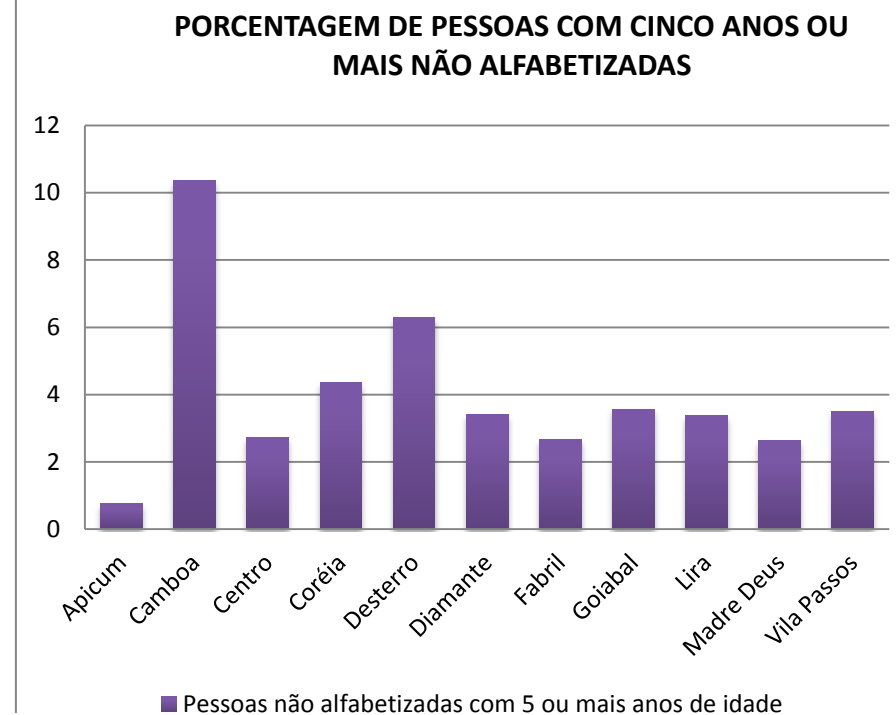
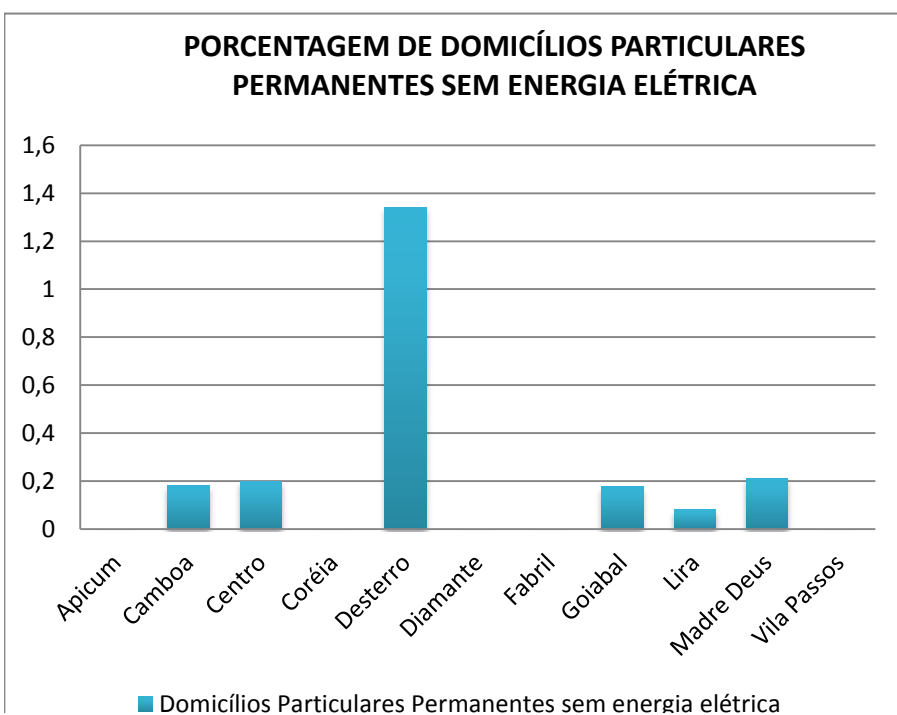
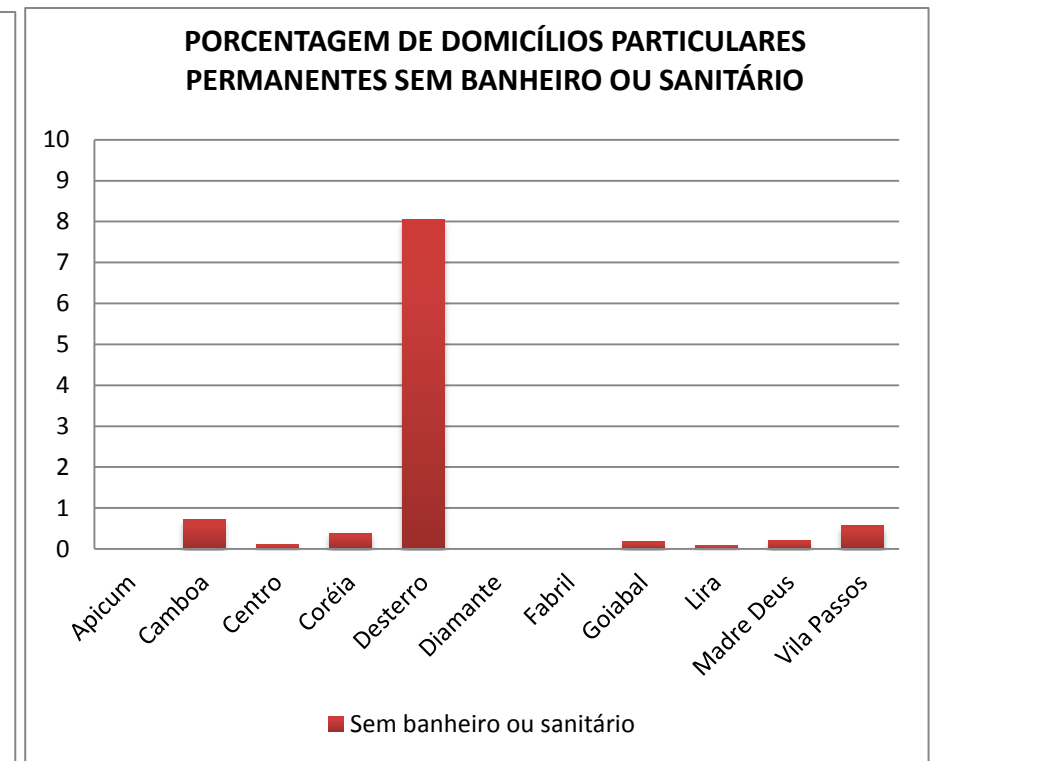
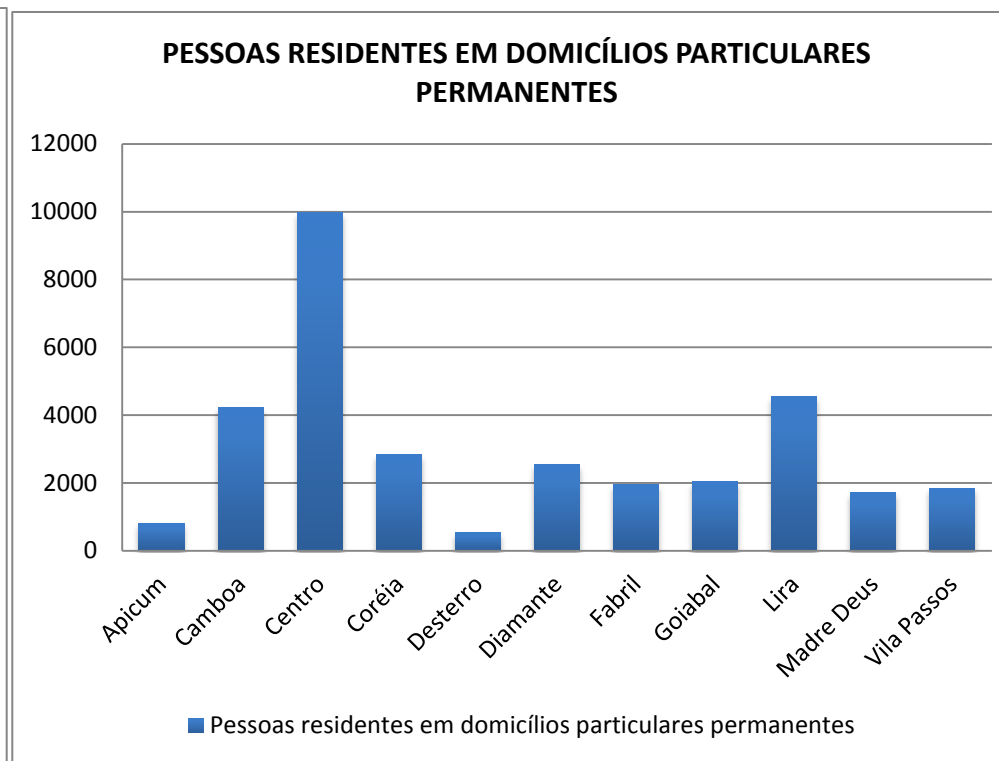
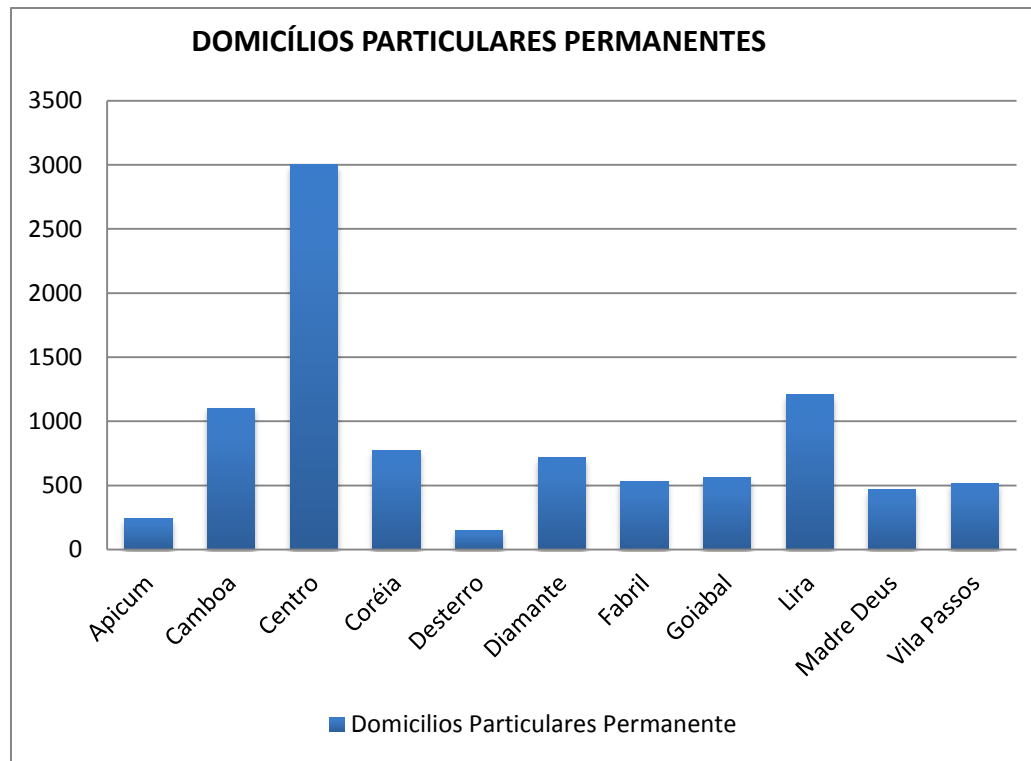
PROJEÇÃO UNIVERSAL TRANSVERSA DE MERCATOR - UTM
DATUM HORIZONTAL: SAD 69 23S

PREFEITURA DE SÃO LUÍS
Secretaria de Planejamento - SEPLAN

Instituto da Cidade
INSTITUTO DE PLANEJAMENTO URBANO E TERRITÓRIO

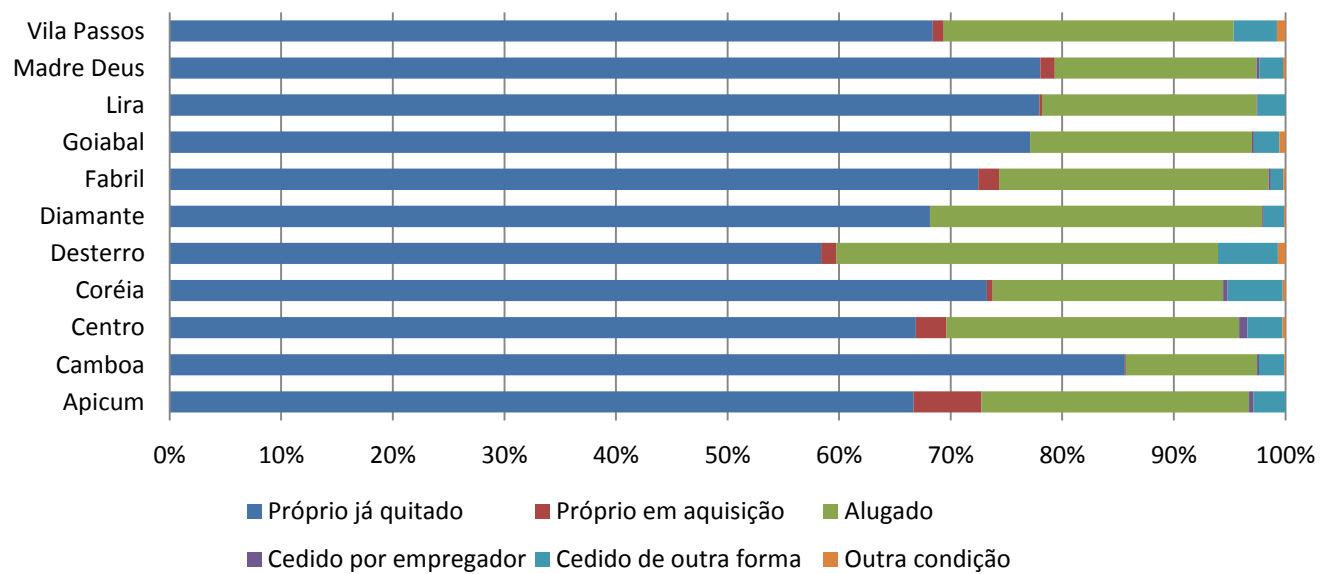
GOVERNO DA CIDADE

DISTRITOS URBANOS	DOMICÍLIOS		TIPOS DE DOMICÍLIOS%			CONDIÇÃO DE OCUPAÇÃO DO DOMICÍLIO%						PESSOAS RESIDENTES		NÍVEIS DE ALFABETIZAÇÃO			
	Domicílios Particulares Permanente	Domicílios Particulares e Coletivos	Casa	Casa de vila ou em condomínio	Apartament o	Próprio já quitado	Próprio em aquisição	Alugado	Cedido por empregador	Cedido de outra forma	Outra condição	Pessoas Residentes	Pessoas residentes em domicílios particulares permanentes	Pessoas responsáveis alfabetizadas	Não alfabetizadas	Pessoas responsáveis por domicílio particular permanente não alfabetizadas	Pessoas responsáveis por domicílio particular permanente alfabetizadas
Apicum	246	253	75,61	0,00	24,39	66,67	6,10	23,98	0,41	2,85	0,00	821	814	244	2	0,81	99,19
Camboa	1104	1124	80,71	0,54	18,57	85,60	0,09	11,78	0,18	2,26	0,09	4275	4216	962	142	12,86	87,14
Centro	2999	3099	92,10	1,47	4,53	66,89	2,70	26,28	0,73	3,13	0,27	10096	9971	2970	29	0,97	99,03
Coréia	770	772	98,57	0,00	0,26	73,25	0,52	20,65	0,39	4,94	0,26	2832	2827	753	17	2,21	97,79
Desterro	149	151	89,93	0,00	4,70	58,39	1,34	34,23	0,00	5,37	0,67	551	546	141	8	5,37	94,63
Diamante	719	730	93,18	0,42	4,03	68,15	0,00	29,76	0,14	1,81	0,14	2565	2547	701	18	2,50	97,50
Fabril	534	534	89,14	1,31	9,55	72,47	1,87	24,16	0,19	1,12	0,19	1952	1952	524	10	1,87	98,13
Goiabal	564	565	99,29	0,71	0,00	77,13	0,00	19,86	0,18	2,30	0,53	2034	2033	548	16	2,84	97,16
Lira	1206	1206	98,92	0,50	0,08	77,94	0,25	19,24	0,08	2,49	0,00	4532	4532	1179	27	2,24	97,76
Madre Deus	469	472	94,67	3,41	1,07	78,04	1,28	18,12	0,21	2,13	0,21	1724	1718	459	10	2,13	97,87
Vila Passos	519	528	99,04	0,39	0,58	68,40	0,96	26,01	0,00	3,85	0,77	1830	1821	507	12	2,31	97,69

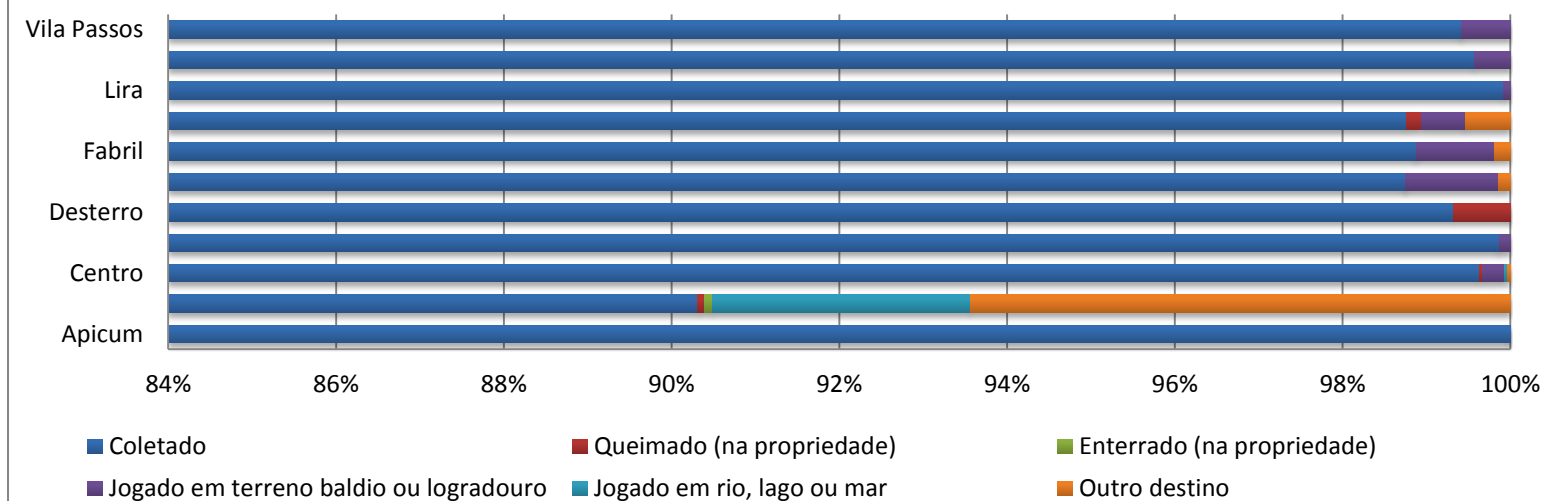


DISTRITOS URBANOS	DOMICÍLIOS Particulares Permanentes	FORMAS DE ABASTECIMENTO DE ÁGUA%				TIPO DE ESGOTAMENTO SANITÁRIO%							DESTINO DO LIXO%					ABASTECIMENTO DE ENERGIA ELÉTRICA% Domicílios Particulares Permanentes sem energia elétrica	NÍVEIS DE ALFABETIZAÇÃO				
		Rede Geral	Poço ou Nascente	Chuva - Cisterna	Outra Forma	Rede geral de esgoto ou pluvial	Fossa séptica	Fossa rudimentar	Vala	Rio, lago ou mar	Outro	Sem banheiro ou sanitário	Coletado	Queimado (na propriedade)	Enterrado (na propriedade)	Jogado em terreno baldio ou logradouro	Jogado em rio, lago ou mar		Outro destino	Pessoas alfabetizadas com 5 ou mais anos de idade	Pessoas não alfabetizadas com 5 ou mais anos de idade	Pessoas não alfabetizadas com 5 ou mais anos de idade	
Apicum	246	93,50	6,50	0,00	0,00	98,78	0,81	0,41	0,00	0,00	0,00	0,00	100,00	0,00	0,00	0,00	0,00	0,00	0,00	0,00	778	6	0,765
Camboa	1104	98,82	0,00	0,00	1,18	64,95	0,54	0,54	23,82	9,42	0,00	0,72	90,31	0,09	0,09	0,00	3,08	6,43	0,18	3527	408	10,368	
Centro	2999	98,97	0,43	0,00	0,60	95,03	2,00	0,33	1,63	0,83	0,07	0,10	99,63	0,03	0,00	0,27	0,03	0,03	0,20	9373	263	2,729	
Coréia	770	99,22	0,78	0,00	0,00	92,99	1,04	1,17	4,16	0,00	0,26	0,39	99,87	0,00	0,00	0,13	0,00	0,00	0,00	2543	116	4,363	
Desterro	149	98,66	0,00	0,00	1,34	85,23	0,67	0,67	0,67	4,03	0,67	8,05	99,33	0,67	0,00	0,00	0,00	0,00	1,34	491	33	6,298	
Diamante	719	96,94	1,39	0,00	1,67	77,47	9,18	1,11	5,42	6,40	0,42	0,00	98,75	0,00	0,00	1,11	0,00	0,14	0,00	2343	83	3,421	
Fabril	534	93,82	5,99	0,00	0,19	90,64	4,68	0,00	4,49	0,00	0,19	0,00	98,88	0,00	0,00	0,94	0,00	0,19	0,00	1800	49	2,650	
Goiabal	564	94,68	0,18	0,00	5,14	92,38	4,08	0,71	2,48	0,18	0,00	0,18	98,76	0,18	0,00	0,53	0,00	0,53	0,18	1837	68	3,570	
Lira	1206	98,92	0,50	0,00	0,58	95,85	0,83	0,83	2,16	0,00	0,25	0,08	99,92	0,00	0,00	0,08	0,00	0,00	0,08	4135	144	3,365	
Madre Deus	469	98,51	1,07	0,00	0,43	95,74	2,99	0,64	0,21	0,00	0,21	0,21	99,57	0,00	0,00	0,43	0,00	0,00	0,21	1587	43	2,638	
Vila Passos	519	99,23	0,00	0,00	0,77	94,41	1,73	2,12	0,96	0,00	0,19	0,58	99,42	0,00	0,00	0,58	0,00	0,00	0,00	1683	61	3,498	

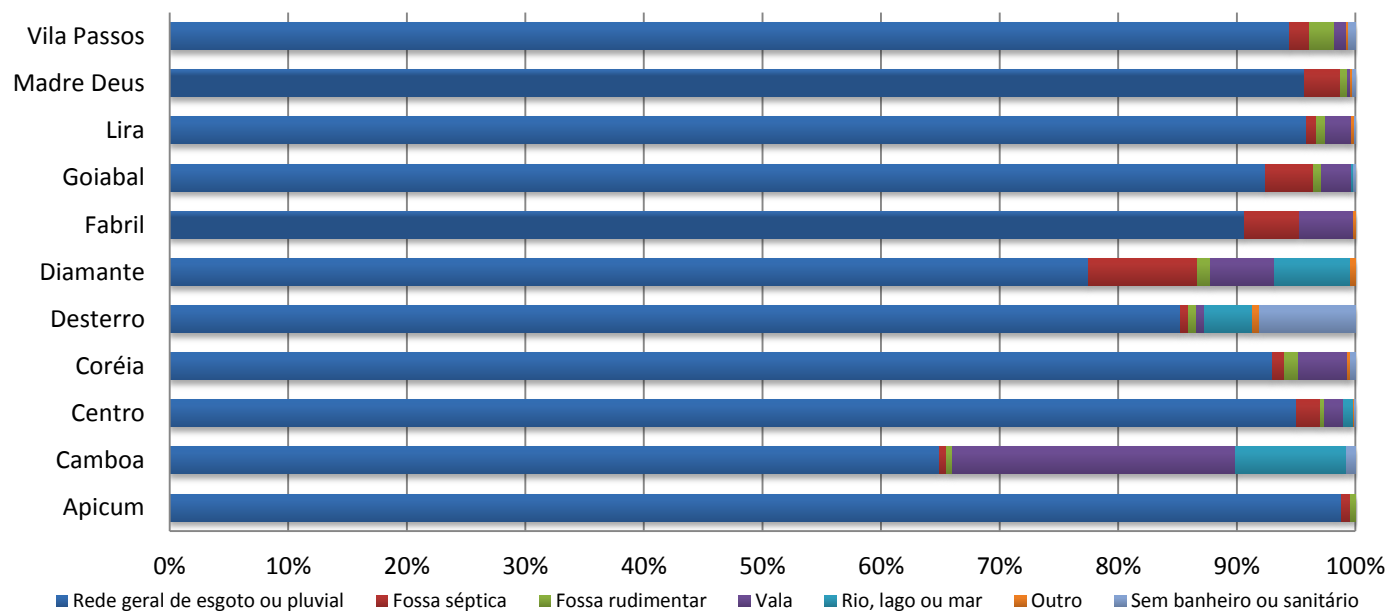
CONDIÇÃO DE OCUPAÇÃO DOS DOMICÍLIOS PARTICULARES PERMANENTES



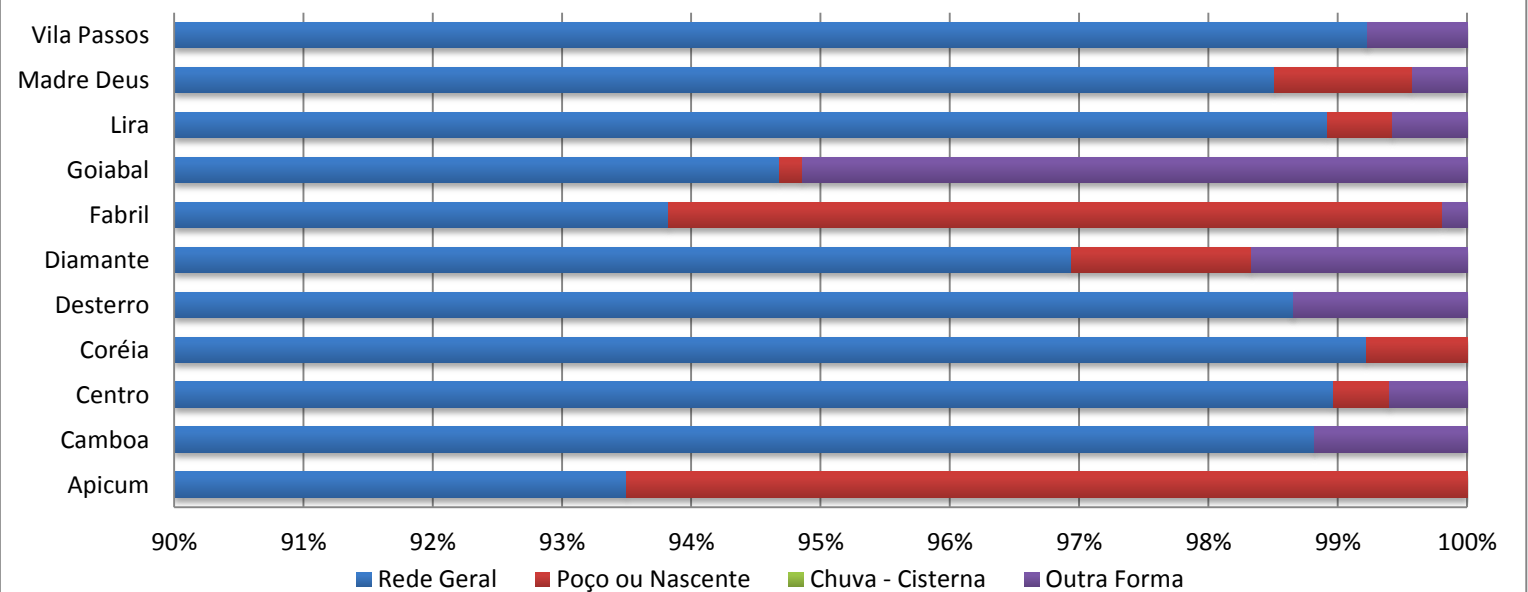
DESTINO DO LIXO DOS DOMICÍLIOS PARTICULARES PERMANENTES



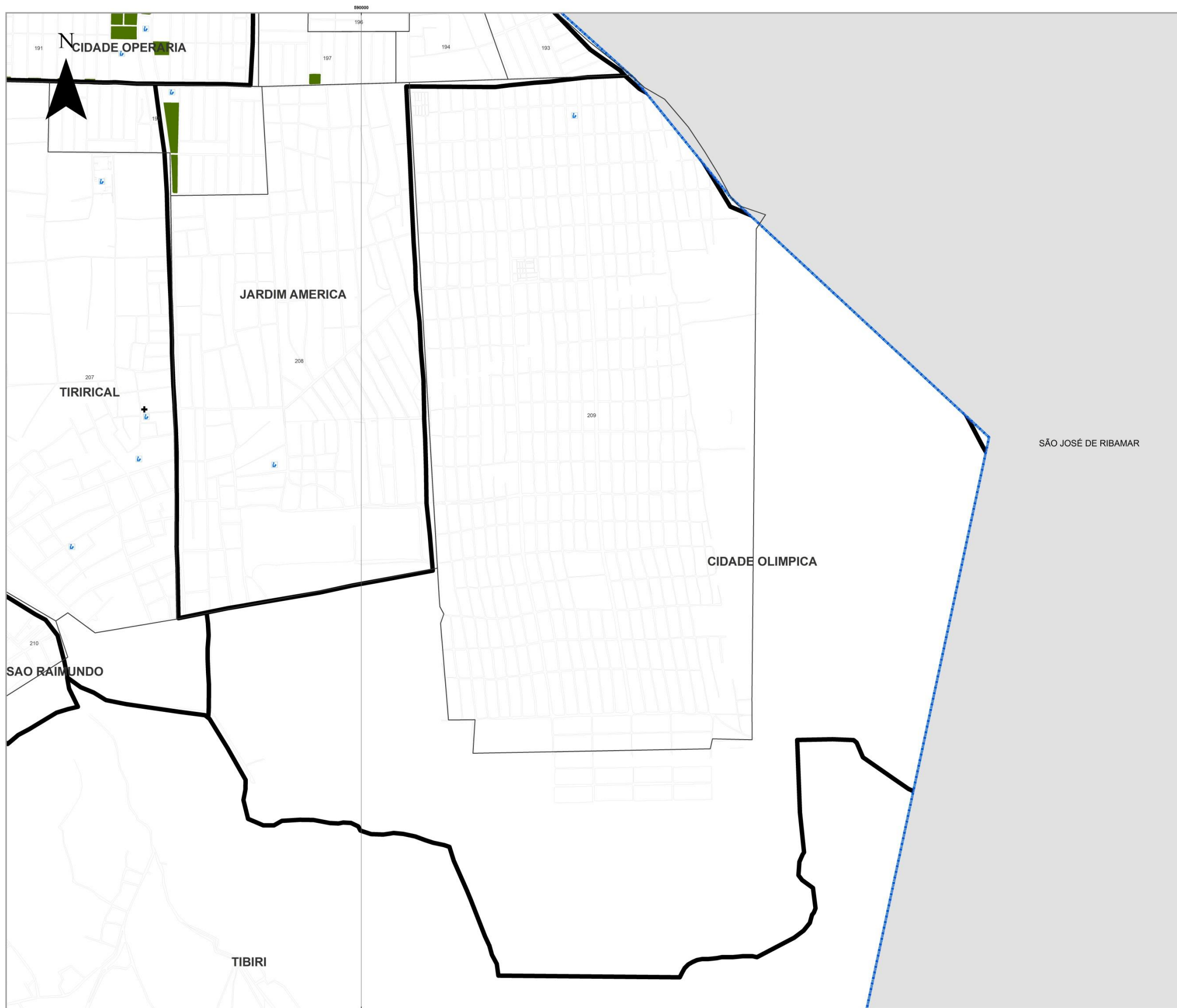
TIPO DE ESGOTAMENTO SANITÁRIO DOS DOMICÍLIOS PARTICULARES PERMANENTES



FORMA DE ABASTECIMENTO DE ÁGUA DOS DOMICÍLIOS PARTICULARES PERMANENTES



3.7 CIDADE OLÍMPICA



LEGENDA

- LIMITE DE BAIROS
- ▬ LIMITE MUNICIPAL
- ▭ DISTritos URBANOS
- Ⓛ ESCOLAS FUNDAMENTAL E MÉDIO
- Ⓜ EQUIPAMENTOS DE SAÚDE
- PRAÇAS

1	PONTE GRANDE	28	BARRETO
2	SAO FRANCISCO	29	VILA ROSARIA
3	SAO JOSE	30	SAO JOSE
4	CONDOMINIO SAO MARCOS	31	COFARANI
5	SAO MARCOS	32	SAO FRANCISCO
6	SAO JOSE	33	SAO JOSE
7	SAO JOSE	34	SAO JOSE
8	SAO JOSE	35	VILA ROSARIA BARRETO
9	SAO JOSE	36	ALVARADO DOS SERRAS
10	SAO JOSE	37	SAO JOSE
11	VILA INDEPENDENTE	38	SAO JOSE
12	SAO JOSE	39	SAO JOSE
13	SAO JOSE	40	SAO JOSE
14	SAO JOSE	41	SAO JOSE
15	SAO JOSE	42	SAO JOSE
16	SAO JOSE	43	SAO JOSE
17	SAO JOSE	44	SAO JOSE
18	SAO JOSE	45	SAO JOSE
19	SAO JOSE	46	SAO JOSE
20	SAO JOSE	47	SAO JOSE
21	SAO JOSE	48	SAO JOSE
22	SAO JOSE	49	SAO JOSE
23	SAO JOSE	50	SAO JOSE
24	SAO JOSE	51	SAO JOSE
25	SAO JOSE	52	SAO JOSE
26	SAO JOSE	53	SAO JOSE
27	SAO JOSE	54	SAO JOSE
28	SAO JOSE	55	SAO JOSE
29	SAO JOSE	56	SAO JOSE
30	SAO JOSE	57	SAO JOSE
31	SAO JOSE	58	SAO JOSE
32	SAO JOSE	59	SAO JOSE
33	SAO JOSE	60	SAO JOSE
34	SAO JOSE	61	SAO JOSE
35	SAO JOSE	62	SAO JOSE
36	SAO JOSE	63	SAO JOSE
37	SAO JOSE	64	SAO JOSE
38	SAO JOSE	65	SAO JOSE
39	SAO JOSE	66	SAO JOSE
40	SAO JOSE	67	SAO JOSE
41	SAO JOSE	68	SAO JOSE
42	SAO JOSE	69	SAO JOSE
43	SAO JOSE	70	SAO JOSE
44	SAO JOSE	71	SAO JOSE
45	SAO JOSE	72	SAO JOSE
46	SAO JOSE	73	SAO JOSE
47	SAO JOSE	74	SAO JOSE
48	SAO JOSE	75	SAO JOSE
49	SAO JOSE	76	SAO JOSE
50	SAO JOSE	77	SAO JOSE
51	SAO JOSE	78	SAO JOSE
52	SAO JOSE	79	SAO JOSE
53	SAO JOSE	80	SAO JOSE
54	SAO JOSE	81	SAO JOSE
55	SAO JOSE	82	SAO JOSE
56	SAO JOSE	83	SAO JOSE
57	SAO JOSE	84	SAO JOSE
58	SAO JOSE	85	SAO JOSE
59	SAO JOSE	86	SAO JOSE
60	SAO JOSE	87	SAO JOSE
61	SAO JOSE	88	SAO JOSE
62	SAO JOSE	89	SAO JOSE
63	SAO JOSE	90	SAO JOSE
64	SAO JOSE	91	SAO JOSE
65	SAO JOSE	92	SAO JOSE
66	SAO JOSE	93	SAO JOSE
67	SAO JOSE	94	SAO JOSE
68	SAO JOSE	95	SAO JOSE
69	SAO JOSE	96	SAO JOSE
70	SAO JOSE	97	SAO JOSE
71	SAO JOSE	98	SAO JOSE
72	SAO JOSE	99	SAO JOSE
73	SAO JOSE	100	SAO JOSE

Fonte: INCID, 2013
Dados: SEMURH, 2001; CENSO, 2010; INCID, 2010.

0 0,1 0,2 0,4 0,6 0,8 km

ESCALA - 1:5.000

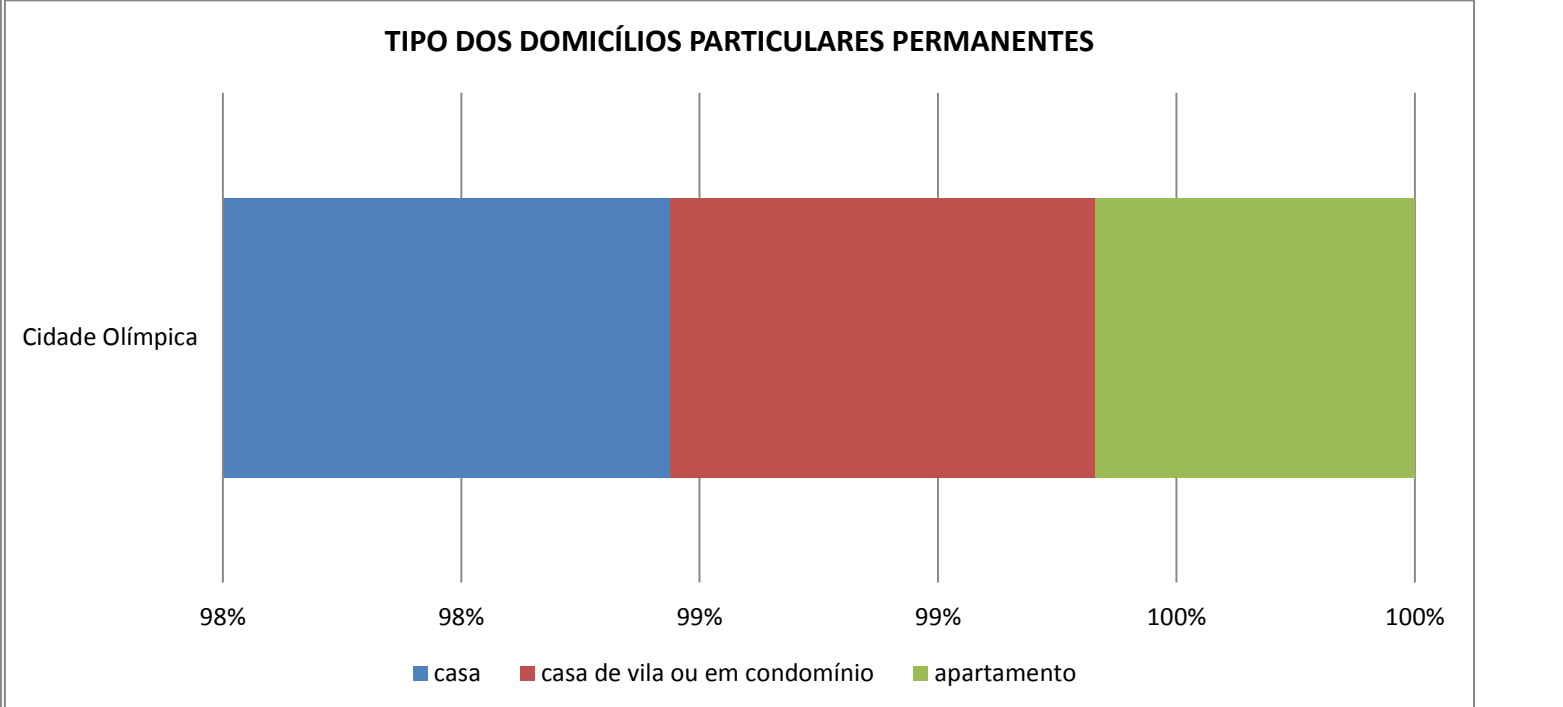
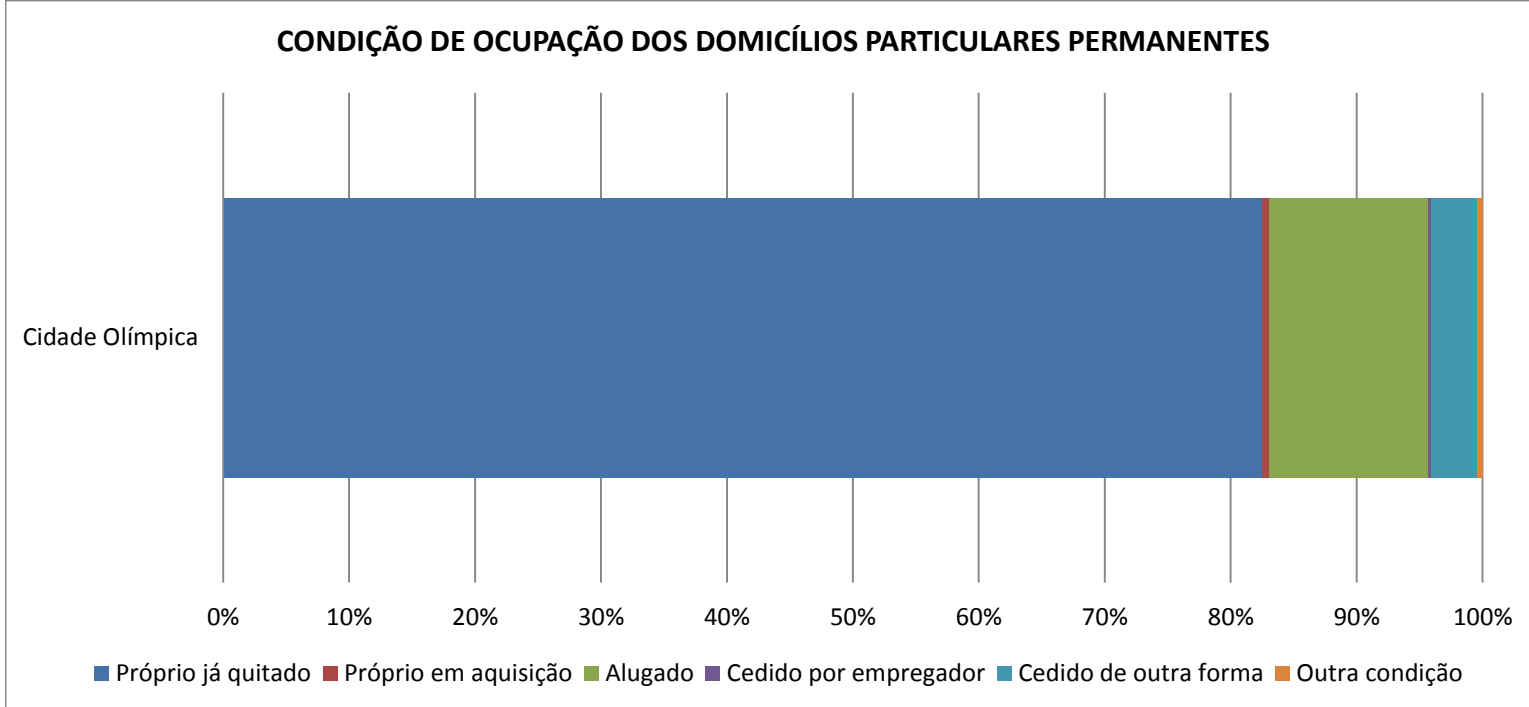
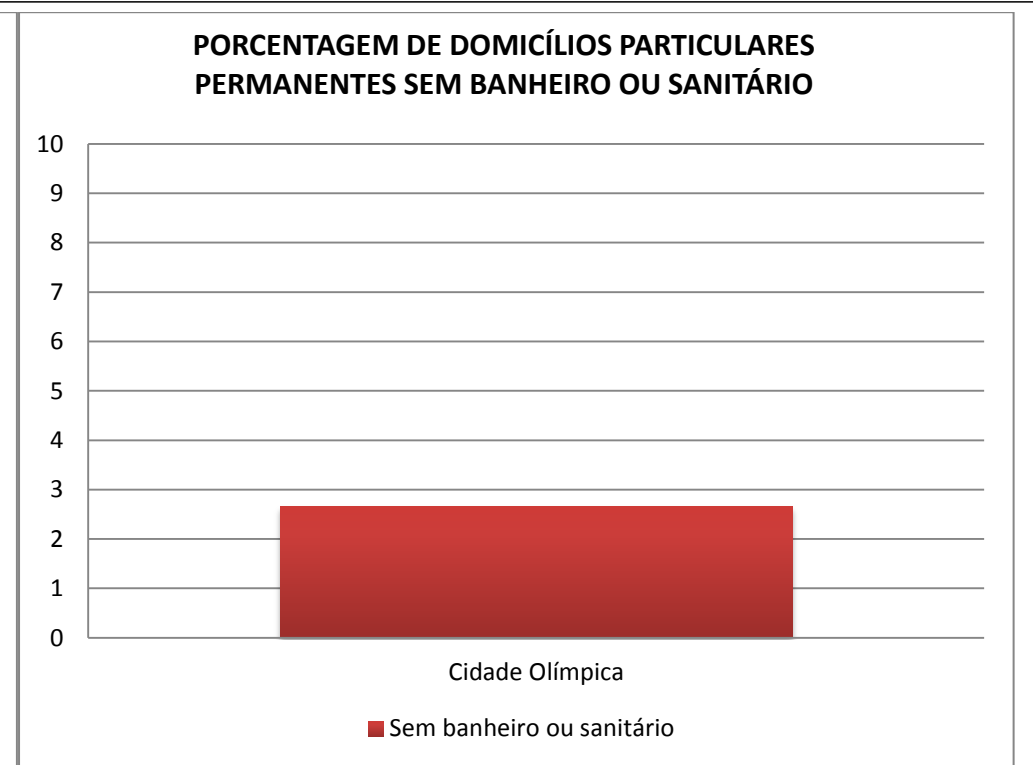
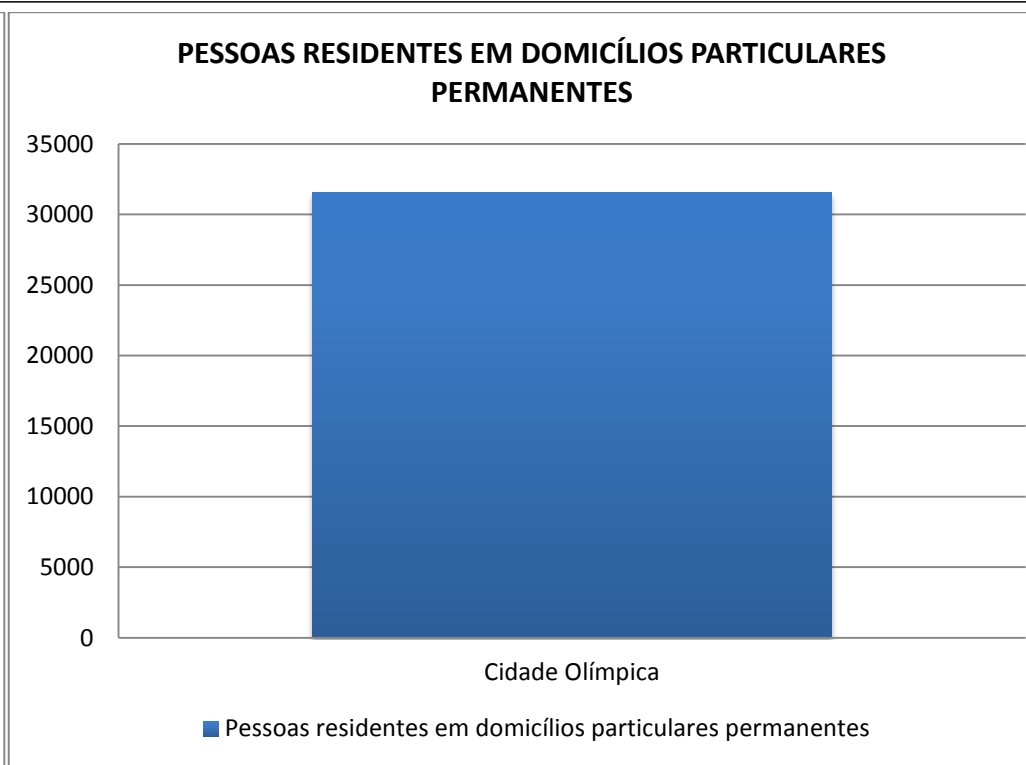
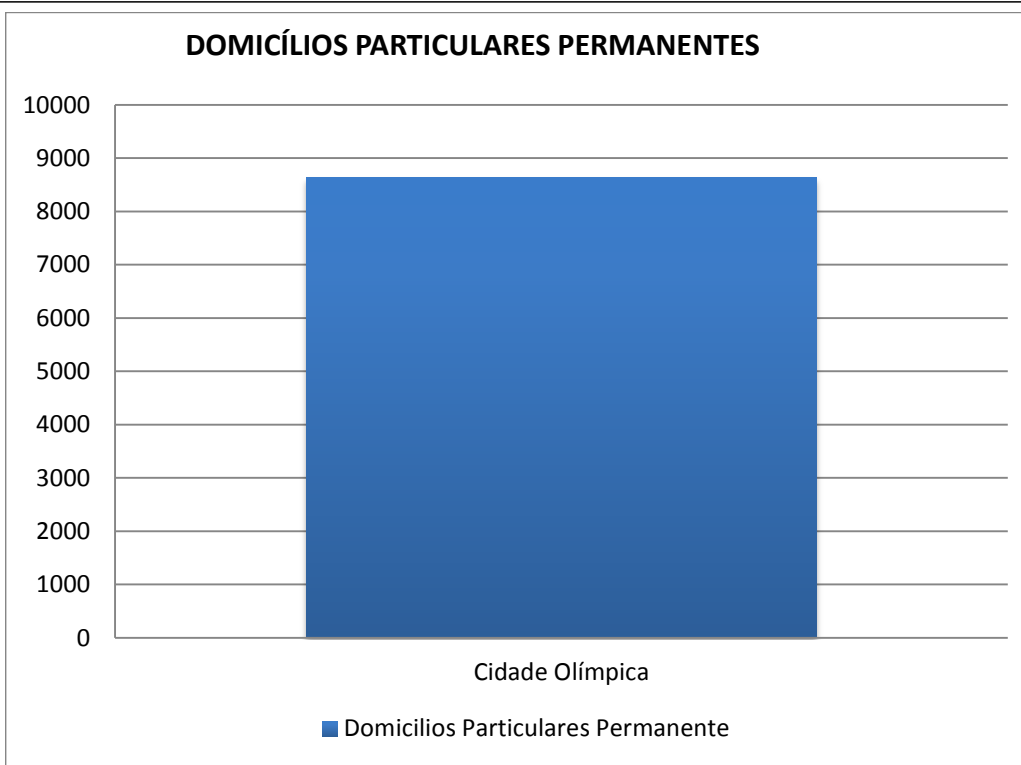
PROJEÇÃO UNIVERSAL TRANSVERSA DE MERCATOR - UTM
DATUM HORIZONTAL: SAD 69 23S

PREFEITURA DE SÃO LUÍS
Secretaria de Planejamento - SEPLAN

Instituto da Cidade
INSTITUTO DE PLANEJAMENTO URBANO E TERRITÓRIO

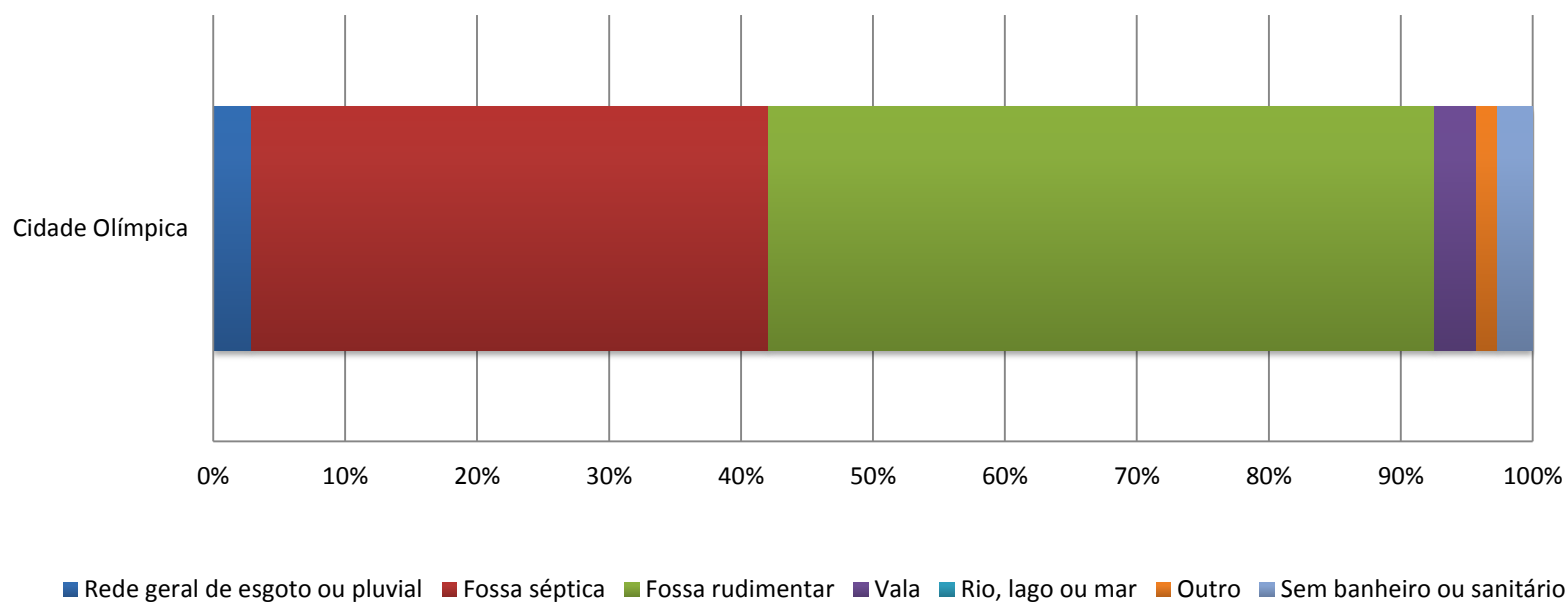
PROJETO DE CIDADE

DISTRITOS URBANOS	DOMICÍLIOS		TIPOS DE DOMICÍLIOS%			CONDIÇÃO DE OCUPAÇÃO DO DOMICÍLIO%						PESSOAS RESIDENTES		NÍVEIS DE ALFABETIZAÇÃO			
	Domicílios Particulares Permanente	Domicílios Particulares e Coletivos	Casa	Casa de vila ou em condomínio	Apartamento	Próprio já quitado	Próprio em aquisição	Alugado	Cedido por empregador	Cedido de outra forma	Outra condição	Pessoas Residentes	Pessoas residentes em domicílios particulares permanentes	Pessoas responsáveis alfabetizadas	Não alfabetizadas	Pessoas responsáveis por domicílio particular permanente não alfabetizadas	Pessoas responsáveis por domicílio particular permanente alfabetizadas
Cidade Olímpica	8630	8669	97,11	0,88	0,66	82,48	0,61	12,58	0,28	3,63	0,42	31637	31535	7821	809	9,37	90,63

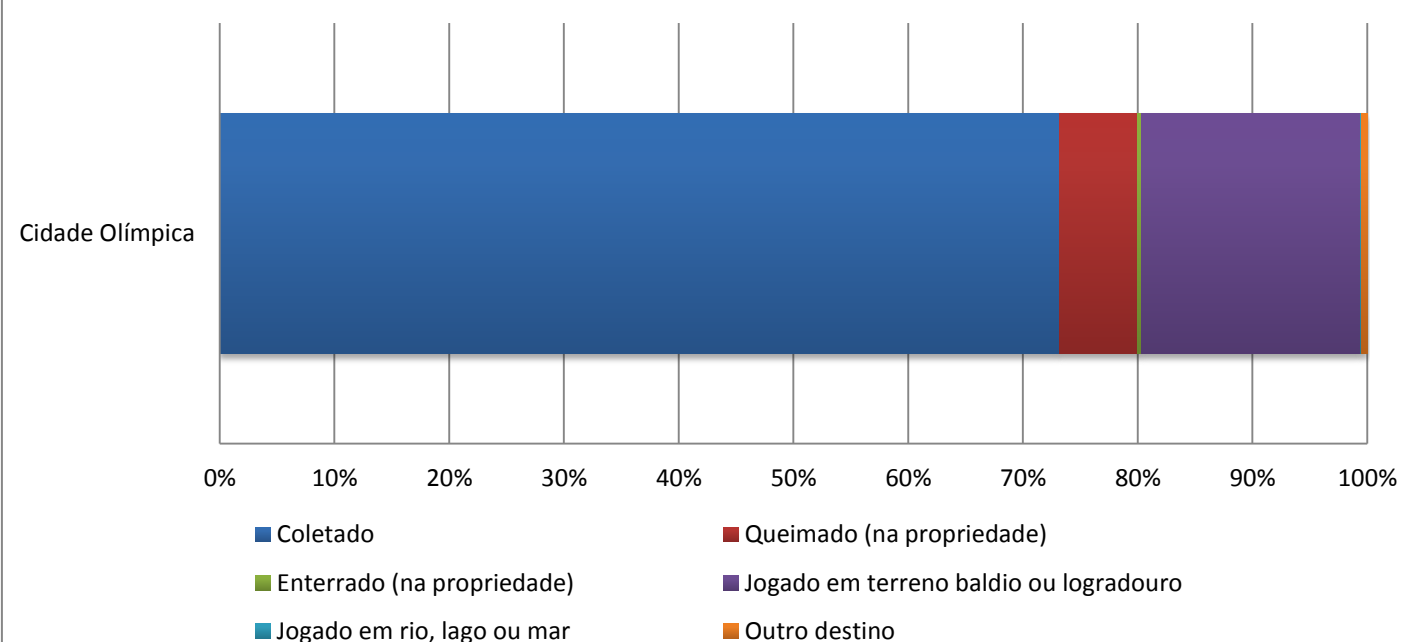


DISTRITOS URBANOS	FORMAS DE ABASTECIMENTO DE ÁGUA%				TIPO DE ESGOTAMENTO SANITÁRIO%							DESTINO DO LIXO%					ABASTECIMENTO DE ENERGIA ELÉTRICA%	NÚMERO DE PESSOAS		NÍVEIS DE ALFABETIZAÇÃO			
	Rede Geral	Poço ou Nascente	Chuva - Cisterna	Outra Forma	Rede geral de esgoto ou pluvial	Fossa séptica	Fossa rudimentar	Vala	Rio, lago ou mar	Outro	Sem banheiro ou sanitário	Coletado	Queimado (na propriedade)	Enterrado (na propriedade)	Jogado em terreno baldio ou logradouro	Jogado em rio, lago ou mar	Outro destino	Domicílios Particulares Permanentes sem energia elétrica	Pessoas com 0-4 anos de idade	Pessoas com 5 ou mais anos de idade	Pessoas alfabetizadas com 5 ou mais anos de idade	Pessoas não alfabetizadas com 5 ou mais anos de idade	Pessoas não alfabetizadas com 5 ou mais anos de idade
Cidade Olímpica	41,25	6,34	0,00	52,41	2,87	39,24	50,44	3,15	0,00	1,65	2,65	73,17	6,84	0,30	19,11	0,05	0,53	0,21	3189	28448	25314	3134	11,017

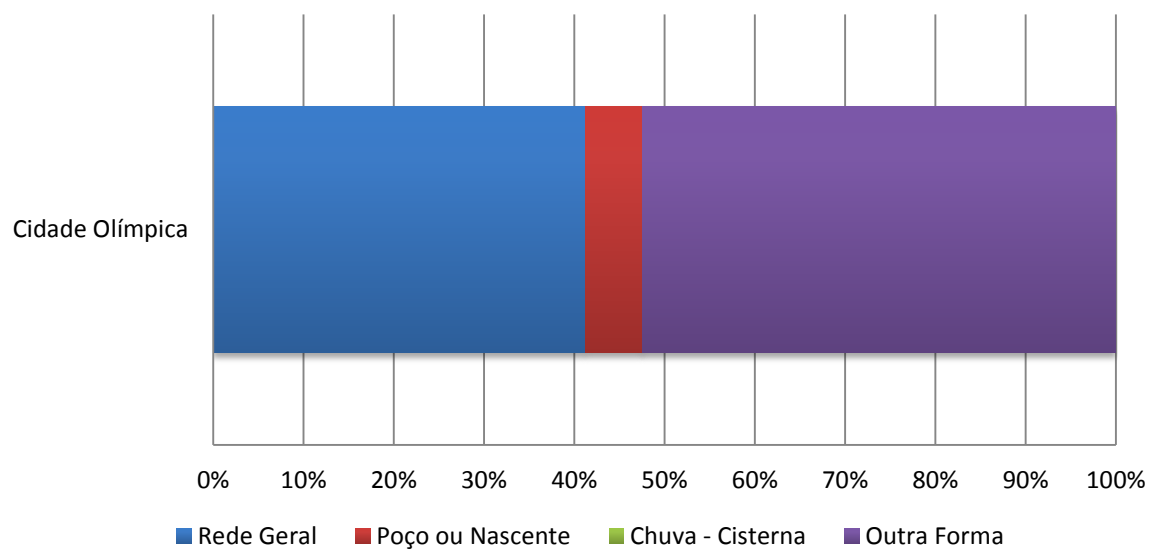
TIPO DE ESGOTAMENTO SANITÁRIO DOS DOMICÍLIOS PARTICULARES PERMANENTES



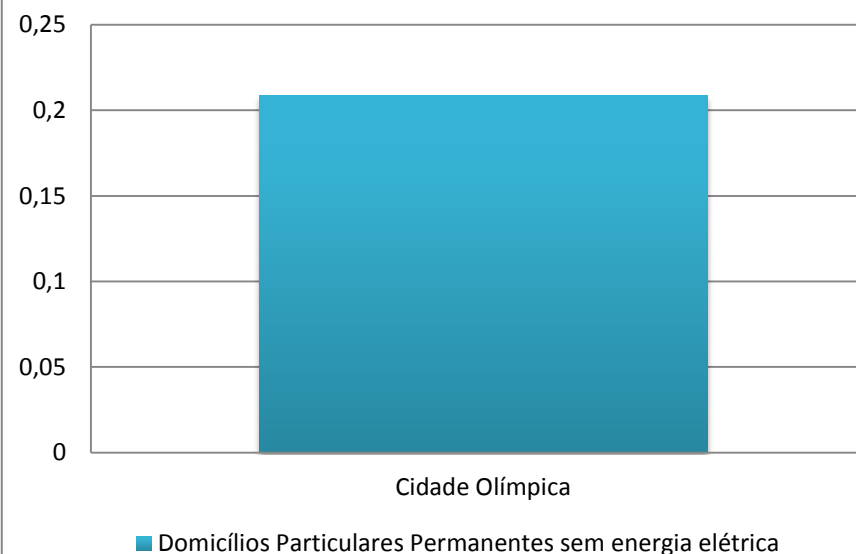
DESTINO DO LIXO DOS DOMICÍLIOS PARTICULARES PERMANENTES



FORMA DE ABASTECIMENTO DE ÁGUA DOS DOMICÍLIOS PARTICULARES PERMANENTES



PORCENTAGEM DOMICÍLIOS PARTICULARES PERMANENTES SEM ENERGIA ELÉTRICA



PORCENTAGEM DE PESSOAS COM CINCO ANOS OU MAIS NÃO ALFABETIZADAS



3.8 CIDADE OPERÁRIA



LEGENDA

- LIMITE DE BAIROS
- ▬ LIMITE MUNICIPAL
- ▭ DISTritos URBANOS
- Ⓛ ESCOLAS FUNDAMENTAL E MÉDIO
- Ⓜ EQUIPAMENTOS DE SAÚDE
- PRAÇAS

1	PONTE DE CARVALHO	38	BARRETO
2	PARQUE DE CARVALHO	39	VILA PIAUÍ
3	CONDOMÍNIO SÃO MARCOS	40	BOA VISTA
4	PARQUE DE CARVALHO	41	COPIARICA
5	SÃO MARCOS	42	SANTA ANA
6	PARQUE DE CARVALHO	43	SPINACIARIA
7	SANTA ANA	44	VILA ROSA
8	SANTA ANA	45	VILA ROSA BARRETO
9	SANTA ANA	46	ALVARADO DOS SERRAS
10	SANTA ANA	47	ALVARADO DOS SERRAS
11	VILA IMPERATRIZ	48	ALVARADO DOS SERRAS
12	CONDOMÍNIO	49	ALVARADO DOS SERRAS
13	CONDOMÍNIO	50	ALVARADO DOS SERRAS
14	CONDOMÍNIO	51	ALVARADO DOS SERRAS
15	CONDOMÍNIO	52	ALVARADO DOS SERRAS
16	CONDOMÍNIO	53	ALVARADO DOS SERRAS
17	CONDOMÍNIO	54	ALVARADO DOS SERRAS
18	CONDOMÍNIO	55	ALVARADO DOS SERRAS
19	CONDOMÍNIO	56	ALVARADO DOS SERRAS
20	CONDOMÍNIO	57	ALVARADO DOS SERRAS
21	CONDOMÍNIO	58	ALVARADO DOS SERRAS
22	CONDOMÍNIO	59	ALVARADO DOS SERRAS
23	CONDOMÍNIO	60	ALVARADO DOS SERRAS
24	CONDOMÍNIO	61	ALVARADO DOS SERRAS
25	CONDOMÍNIO	62	ALVARADO DOS SERRAS
26	CONDOMÍNIO	63	ALVARADO DOS SERRAS
27	CONDOMÍNIO	64	ALVARADO DOS SERRAS
28	CONDOMÍNIO	65	ALVARADO DOS SERRAS
29	CONDOMÍNIO	66	ALVARADO DOS SERRAS
30	CONDOMÍNIO	67	ALVARADO DOS SERRAS
31	CONDOMÍNIO	68	ALVARADO DOS SERRAS
32	CONDOMÍNIO	69	ALVARADO DOS SERRAS
33	CONDOMÍNIO	70	ALVARADO DOS SERRAS
34	CONDOMÍNIO	71	ALVARADO DOS SERRAS
35	CONDOMÍNIO	72	ALVARADO DOS SERRAS
36	CONDOMÍNIO	73	ALVARADO DOS SERRAS
37	CONDOMÍNIO	74	ALVARADO DOS SERRAS
38	CONDOMÍNIO	75	ALVARADO DOS SERRAS
39	CONDOMÍNIO	76	ALVARADO DOS SERRAS
40	CONDOMÍNIO	77	ALVARADO DOS SERRAS
41	CONDOMÍNIO	78	ALVARADO DOS SERRAS
42	CONDOMÍNIO	79	ALVARADO DOS SERRAS
43	CONDOMÍNIO	80	ALVARADO DOS SERRAS
44	CONDOMÍNIO	81	ALVARADO DOS SERRAS
45	CONDOMÍNIO	82	ALVARADO DOS SERRAS
46	CONDOMÍNIO	83	ALVARADO DOS SERRAS
47	CONDOMÍNIO	84	ALVARADO DOS SERRAS
48	CONDOMÍNIO	85	ALVARADO DOS SERRAS
49	CONDOMÍNIO	86	ALVARADO DOS SERRAS
50	CONDOMÍNIO	87	ALVARADO DOS SERRAS
51	CONDOMÍNIO	88	ALVARADO DOS SERRAS
52	CONDOMÍNIO	89	ALVARADO DOS SERRAS
53	CONDOMÍNIO	90	ALVARADO DOS SERRAS
54	CONDOMÍNIO	91	ALVARADO DOS SERRAS
55	CONDOMÍNIO	92	ALVARADO DOS SERRAS
56	CONDOMÍNIO	93	ALVARADO DOS SERRAS
57	CONDOMÍNIO	94	ALVARADO DOS SERRAS
58	CONDOMÍNIO	95	ALVARADO DOS SERRAS
59	CONDOMÍNIO	96	ALVARADO DOS SERRAS
60	CONDOMÍNIO	97	ALVARADO DOS SERRAS
61	CONDOMÍNIO	98	ALVARADO DOS SERRAS
62	CONDOMÍNIO	99	ALVARADO DOS SERRAS
63	CONDOMÍNIO	100	ALVARADO DOS SERRAS

Fonte: INCID, 2013
Dados: SEMURH, 2001; CENSO, 2010; INCID, 2010.

0 0,045 0,09 0,18 0,27 0,36 km

ESCALA - 1:3.000

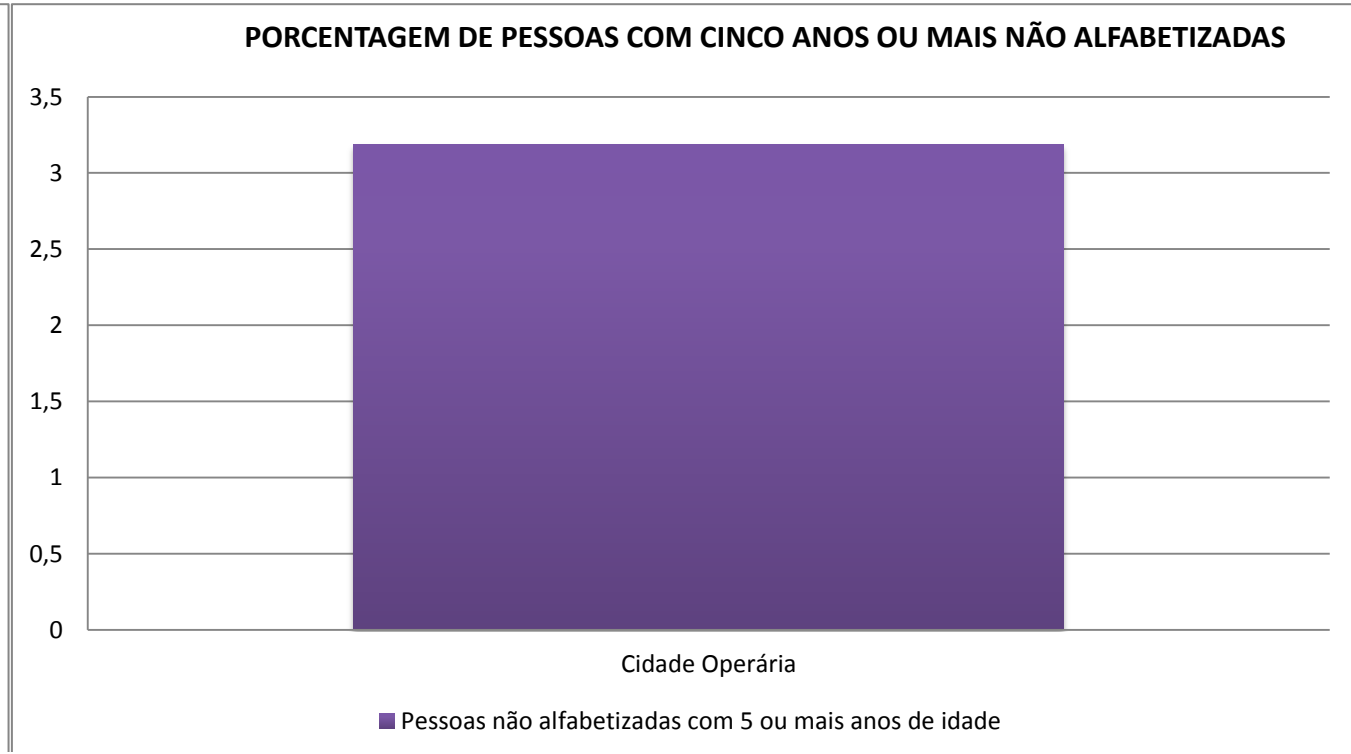
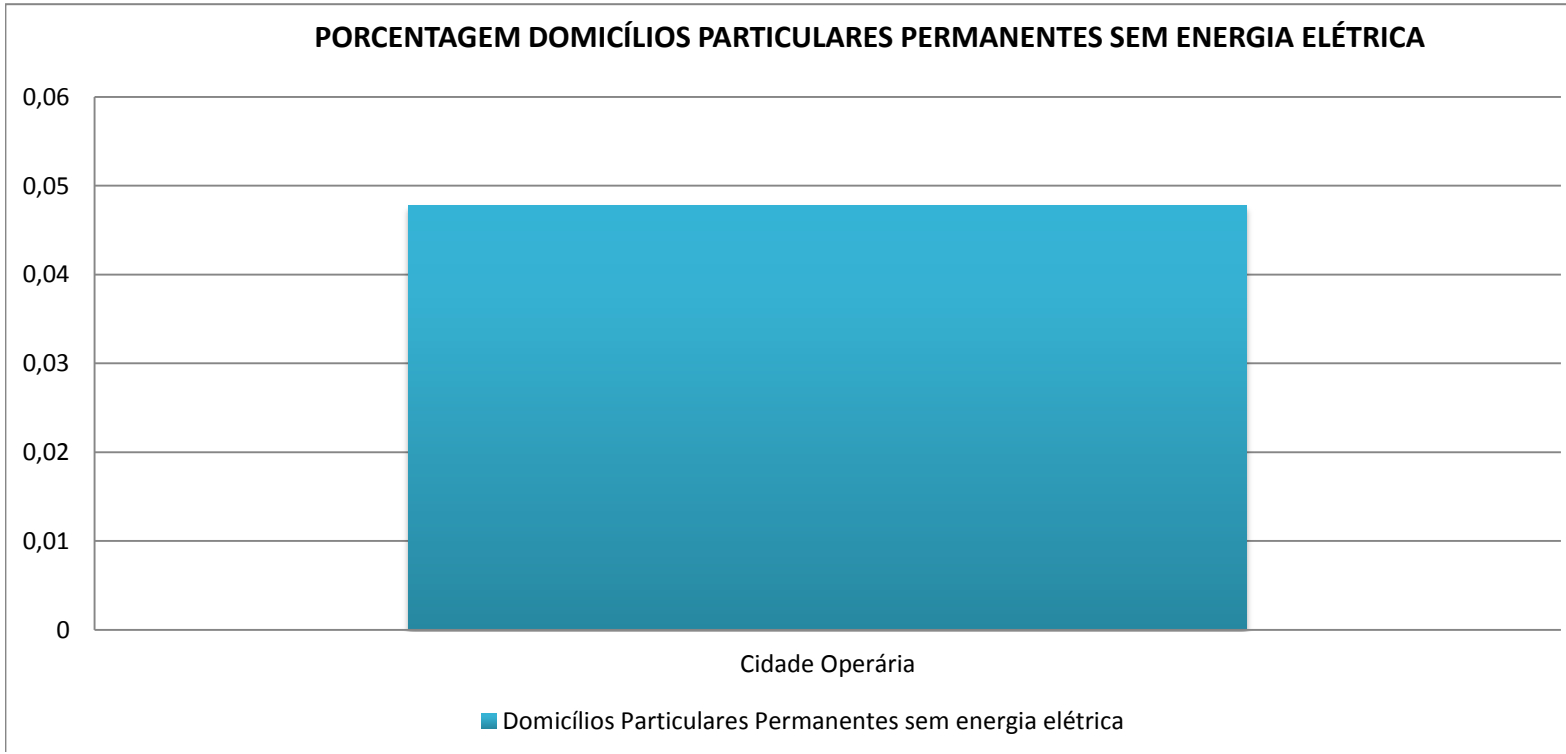
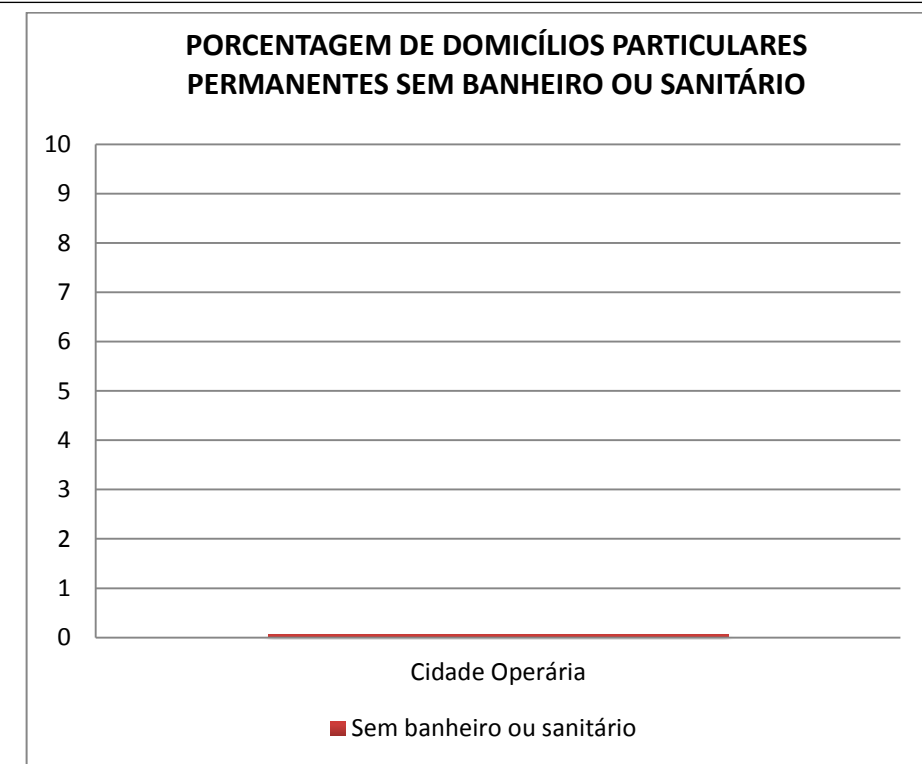
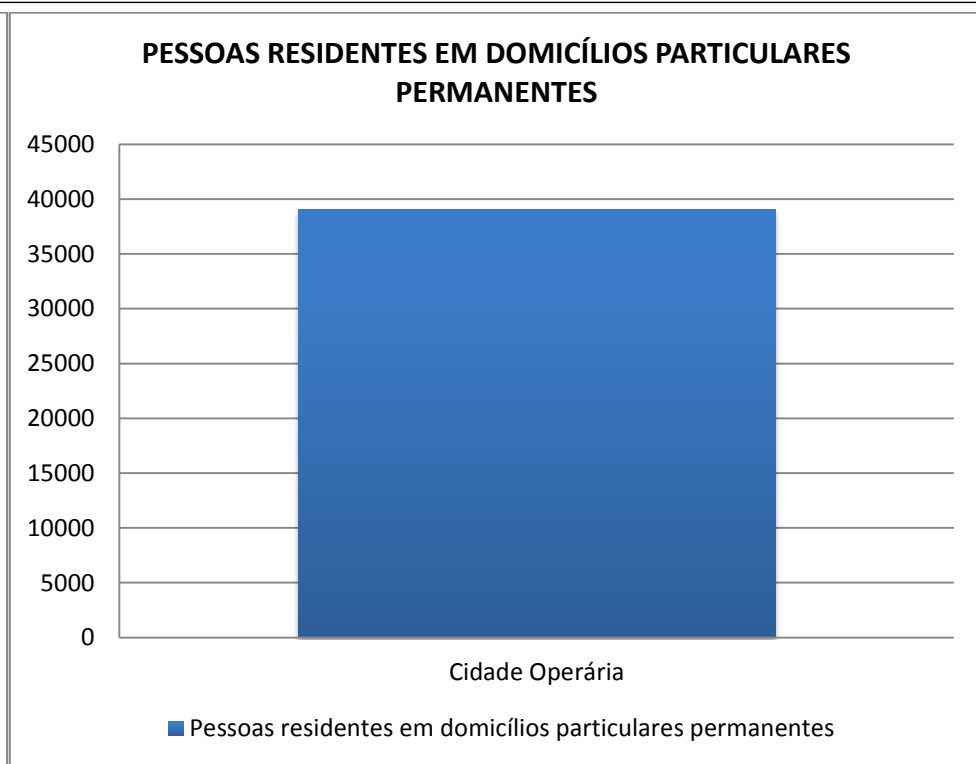
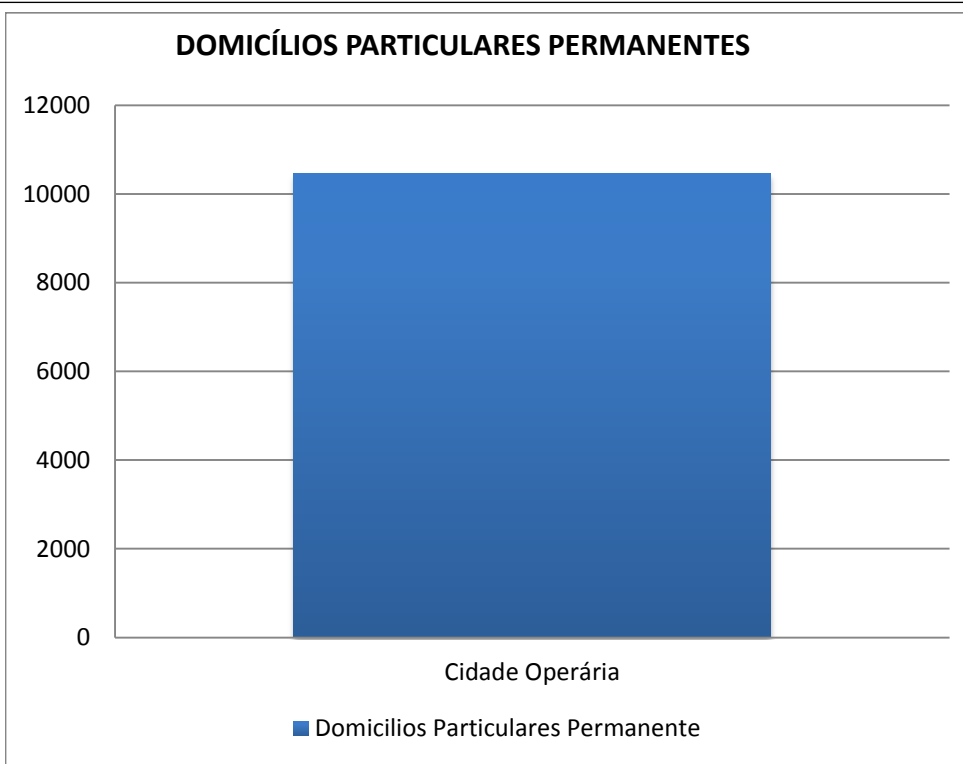
PROJEÇÃO UNIVERSAL TRANSVERSA DE MERCATOR - UTM
DATUM HORIZONTAL: SAD 69 23S

PREFEITURA DE SÃO LUÍS
Secretaria de Planejamento - SEPLAN

Instituto da Cidade
INSTITUTO DE PLANEJAMENTO URBANO E TERRITÓRIO

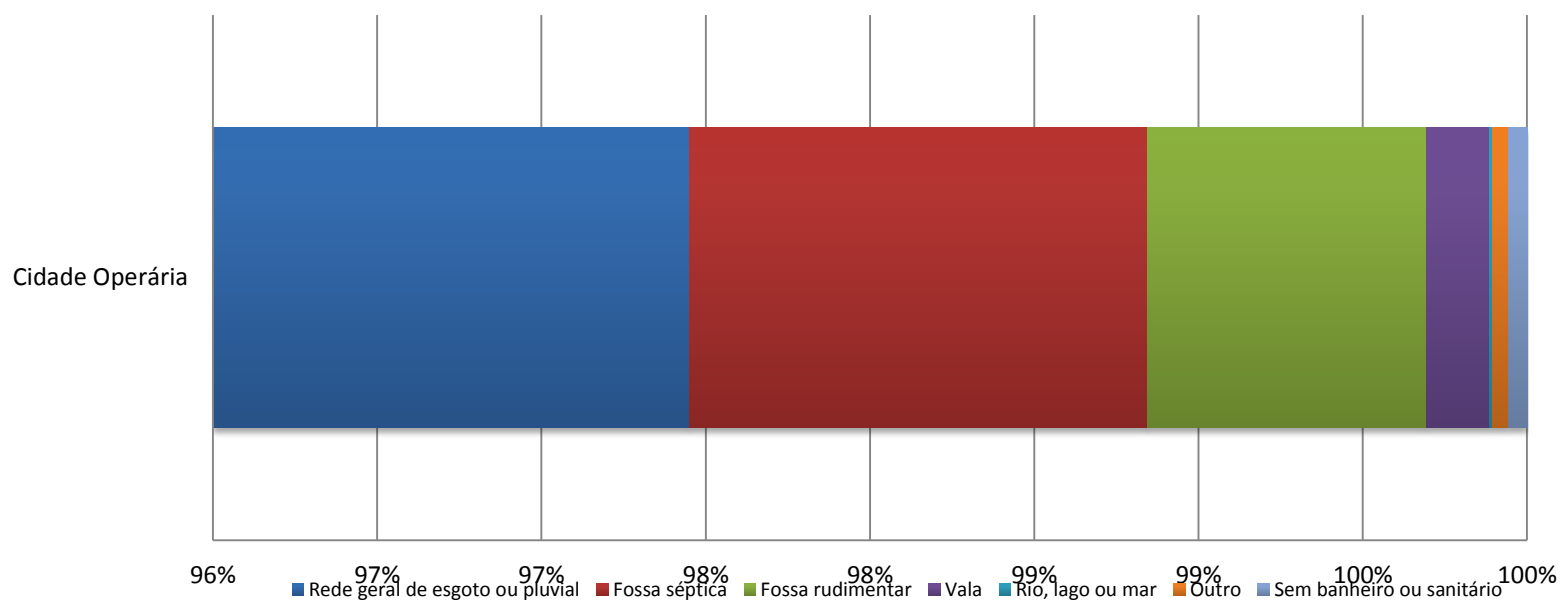
PRÊMIO DE CIDADANIA

DISTRITOS URBANOS	DOMICÍLIOS		TIPOS DE DOMICÍLIOS%			CONDIÇÃO DE OCUPAÇÃO DO DOMICÍLIO%						PESSOAS RESIDENTES		NÍVEIS DE ALFABETIZAÇÃO			
	Domicílios Particulares Permanente	Domicílios Particulares e Coletivos	Casa	Casa de vila ou em condomínio	Apartamento	Próprio já quitado	Próprio em aquisição	Alugado	Cedido por empregador	Cedido de outra forma	Outra condição	Pessoas Residentes	Pessoas residentes em domicílios particulares permanentes	Pessoas responsáveis alfabetizadas	Não alfabetizadas	Pessoas responsáveis por domicílio particular permanente não alfabetizadas	Pessoas responsáveis por domicílio particular permanente alfabetizadas
Cidade Operária	10468	10482	96,22	2,68	0,32	69,27	8,27	20,39	0,10	1,82	0,15	39058	39033	10278	190	1,82	98,18

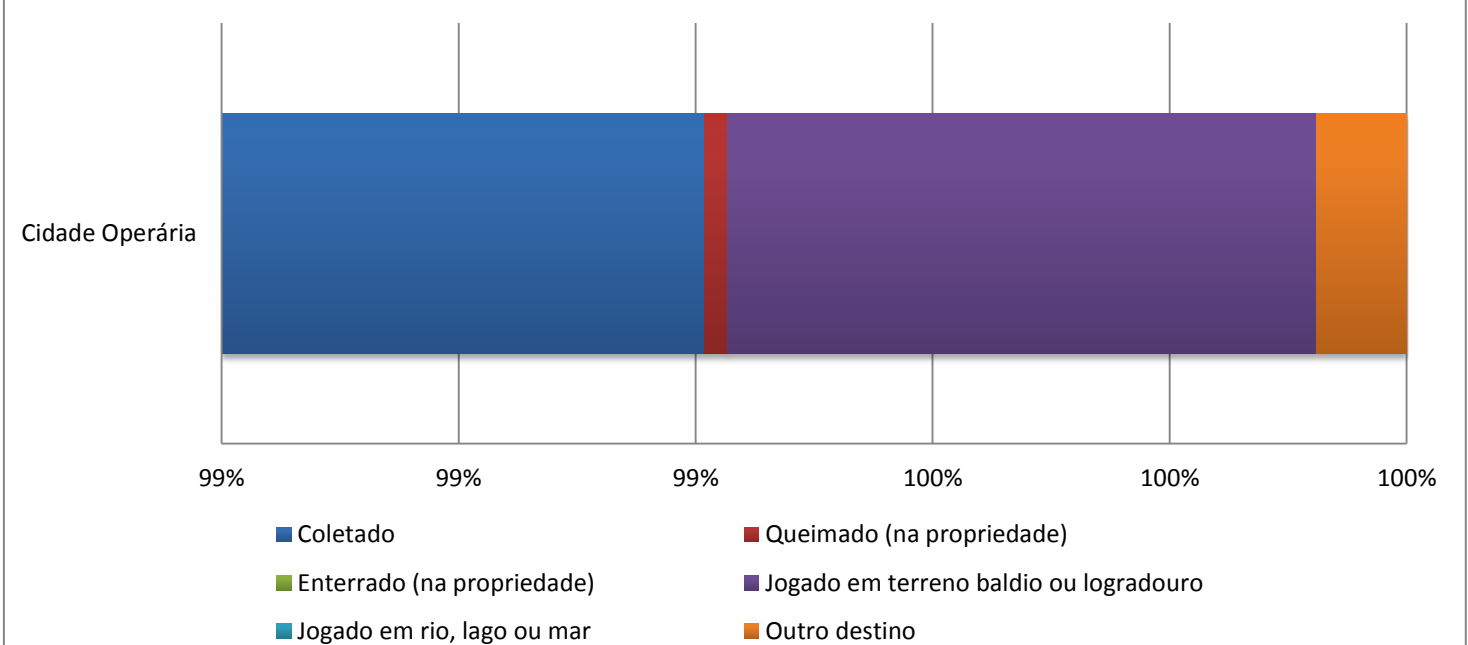


DISTRITOS URBANOS	FORMAS DE ABASTECIMENTO DE ÁGUA%				TIPO DE ESGOTAMENTO SANITÁRIO%							DESTINO DO LIXO%					ABASTECIMENTO DE ENERGIA ELÉTRICA%	NÚMERO DE PESSOAS		NÍVEIS DE ALFABETIZAÇÃO			
	Rede Geral	Poço ou Nascente	Chuva - Cisterna	Outra Forma	Rede geral de esgoto ou pluvial	Fossa séptica	Fossa rudimentar	Vala	Rio, lago ou mar	Outro	Sem banheiro ou sanitário	Coletado	Queimado (na propriedade)	Enterrado (na propriedade)	Jogado em terreno baldio ou logradouro	Jogado em rio, lago ou mar	Outro destino	Domicílios Particulares Permanentes sem energia elétrica	Pessoas com 0-4 anos de idade	Pessoas com 5 ou mais anos de idade	Pessoas alfabetizadas com 5 ou mais anos de idade	Pessoas não alfabetizadas com 5 ou mais anos de idade	Pessoas não alfabetizadas com 5 ou mais anos de idade
Cidade Operária	97,49	0,79	0,01	1,71	97,45	1,39	0,85	0,19	0,01	0,05	0,06	99,41	0,02	0,00	0,50	0,00	0,08	0,05	2371	36687	35517	1170	3,189

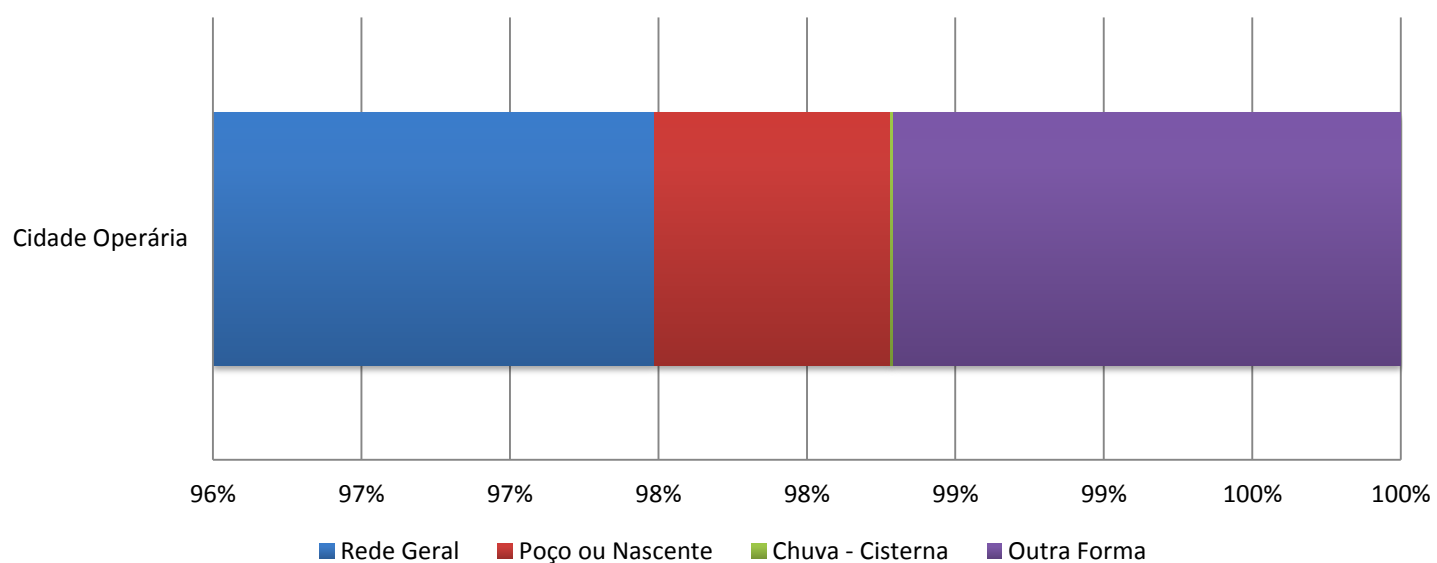
TIPO DE ESGOTAMENTO SANITÁRIO DOS DOMICÍLIOS PARTICULARES PERMANENTES



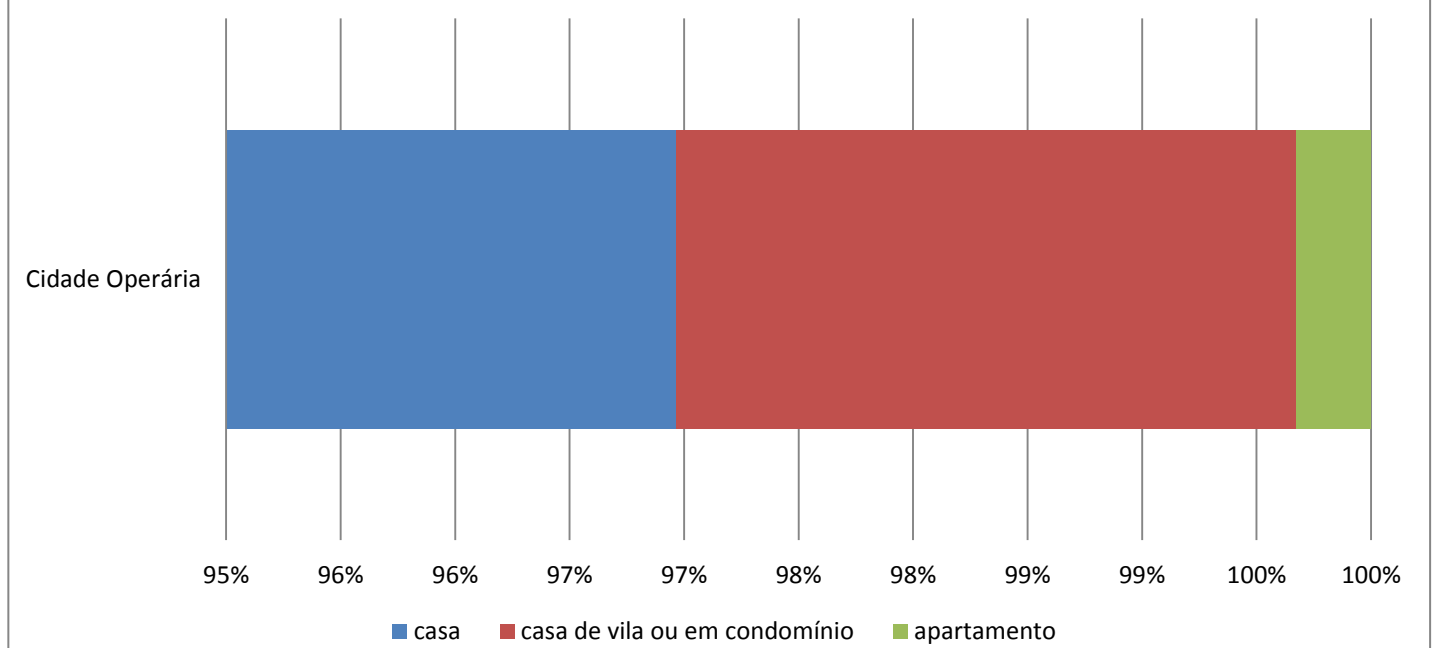
DESTINO DO LIXO DOS DOMICÍLIOS PARTICULARES PERMANENTES



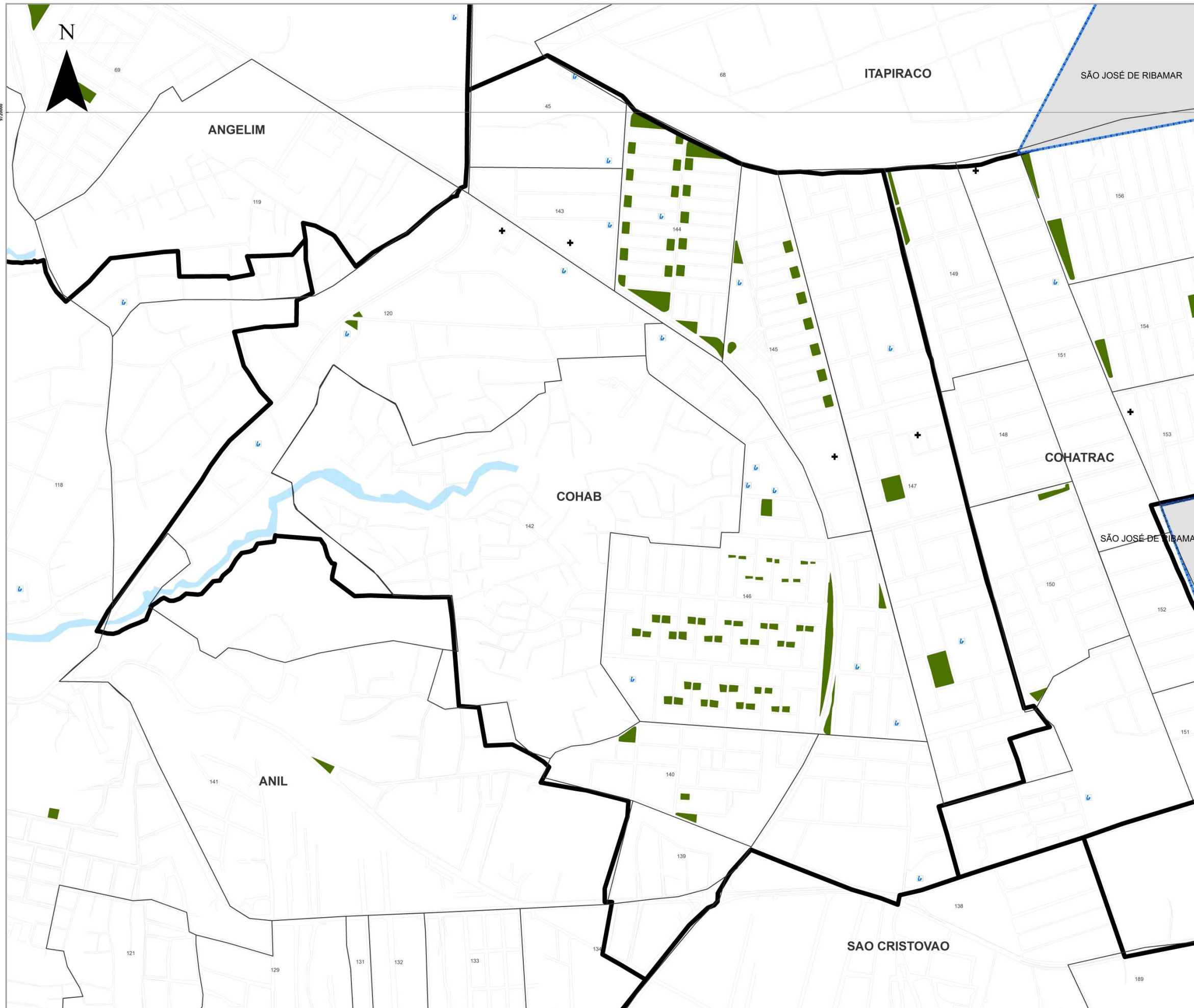
FORMA DE ABASTECIMENTO DE ÁGUA DOS DOMICÍLIOS PARTICULARES PERMANENTES



TIPO DOS DOMICÍLIOS PARTICULARES PERMANENTES



3.9 COHAB



LEGENDA

- ▭ LIMITE DE BAIROS
- ▭ LIMITE MUNICIPAL
- ▭ DISTRITOS URBANOS
- 🏫 ESCOLAS FUNDAMENTAL E MÉDIO
- 🏥 EQUIPAMENTOS DE SAÚDE
- 🌳 PRAÇAS

1	PONTE OLIVEIRA	58	BARRETO
2	ITAPIRACO	59	VILA ROSA
3	ANGELIM	60	BOA VISTA
4	CONDOMÍNIO SÃO MARCOS	61	COFURNARI
5	PARQUE DE FÁBIO	62	SANTA ANA
6	SÃO MARCOS	63	SPINACOURA
7	GRACIETY	64	VILA OLIVEIRA
8	SANTA FLÁVIA	65	VILA ROSA BARRETO
9	DE OLIVEIRA	66	ALVARADO DOS OLIVEIRA
10	VILA IMPERATRIZ	67	ANIL
11	COHAB	68	BOA VISTA BARRETO
12	COHATRAC	69	BOA VISTA
13	COHAB II	70	VILA CONCEIÇÃO
14	COHAB III	71	COHAB IV
15	VILA ROSA BARRETO	72	COHAB V
16	COHAB VI	73	COHAB VI
17	COHAB VII	74	COHAB VII
18	COHAB VIII	75	COHAB VIII
19	COHAB IX	76	COHAB IX
20	COHAB X	77	COHAB X
21	COHAB XI	78	COHAB XI
22	COHAB XII	79	COHAB XII
23	COHAB XIII	80	COHAB XIII
24	COHAB XIV	81	COHAB XIV
25	COHAB XV	82	COHAB XV
26	COHAB XVI	83	COHAB XVI
27	COHAB XVII	84	COHAB XVII
28	COHAB XVIII	85	COHAB XVIII
29	COHAB XIX	86	COHAB XIX
30	COHAB XX	87	COHAB XX
31	COHAB XXI	88	COHAB XXI
32	COHAB XXII	89	COHAB XXII
33	COHAB XXIII	90	COHAB XXIII
34	COHAB XXIV	91	COHAB XXIV
35	COHAB XXV	92	COHAB XXV
36	COHAB XXVI	93	COHAB XXVI
37	COHAB XXVII	94	COHAB XXVII
38	COHAB XXVIII	95	COHAB XXVIII
39	COHAB XXIX	96	COHAB XXIX
40	COHAB XXX	97	COHAB XXX
41	COHAB XXXI	98	COHAB XXXI
42	COHAB XXXII	99	COHAB XXXII
43	COHAB XXXIII	100	COHAB XXXIII
44	COHAB XXXIV	101	COHAB XXXIV
45	COHAB XXXV	102	COHAB XXXV
46	COHAB XXXVI	103	COHAB XXXVI
47	COHAB XXXVII	104	COHAB XXXVII
48	COHAB XXXVIII	105	COHAB XXXVIII
49	COHAB XXXIX	106	COHAB XXXIX
50	COHAB XL	107	COHAB XL
51	COHAB XLI	108	COHAB XLI
52	COHAB XLII	109	COHAB XLII
53	COHAB XLIII	110	COHAB XLIII
54	COHAB XLIV	111	COHAB XLIV
55	COHAB XLV	112	COHAB XLV
56	COHAB XLVI	113	COHAB XLVI
57	COHAB XLVII	114	COHAB XLVII
58	COHAB XLVIII	115	COHAB XLVIII
59	COHAB XLIX	116	COHAB XLIX
60	COHAB L	117	COHAB L
61	COHAB LI	118	COHAB LI
62	COHAB LII	119	COHAB LII
63	COHAB LIII	120	COHAB LIII
64	COHAB LIV	121	COHAB LIV
65	COHAB LV	122	COHAB LV
66	COHAB LVI	123	COHAB LVI
67	COHAB LVII	124	COHAB LVII
68	COHAB LVIII	125	COHAB LVIII
69	COHAB LIX	126	COHAB LIX
70	COHAB LX	127	COHAB LX
71	COHAB LXI	128	COHAB LXI
72	COHAB LXII	129	COHAB LXII
73	COHAB LXIII	130	COHAB LXIII
74	COHAB LXIV	131	COHAB LXIV
75	COHAB LXV	132	COHAB LXV
76	COHAB LXVI	133	COHAB LXVI
77	COHAB LXVII	134	COHAB LXVII
78	COHAB LXVIII	135	COHAB LXVIII
79	COHAB LXIX	136	COHAB LXIX
80	COHAB LXX	137	COHAB LXX
81	COHAB LXXI	138	COHAB LXXI
82	COHAB LXXII	139	COHAB LXXII
83	COHAB LXXIII	140	COHAB LXXIII
84	COHAB LXXIV	141	COHAB LXXIV
85	COHAB LXXV	142	COHAB LXXV
86	COHAB LXXVI	143	COHAB LXXVI
87	COHAB LXXVII	144	COHAB LXXVII
88	COHAB LXXVIII	145	COHAB LXXVIII
89	COHAB LXXIX	146	COHAB LXXIX
90	COHAB LXXX	147	COHAB LXXX
91	COHAB LXXXI	148	COHAB LXXXI
92	COHAB LXXXII	149	COHAB LXXXII
93	COHAB LXXXIII	150	COHAB LXXXIII
94	COHAB LXXXIV	151	COHAB LXXXIV
95	COHAB LXXXV	152	COHAB LXXXV
96	COHAB LXXXVI	153	COHAB LXXXVI
97	COHAB LXXXVII	154	COHAB LXXXVII
98	COHAB LXXXVIII	155	COHAB LXXXVIII
99	COHAB LXXXIX	156	COHAB LXXXIX
100	COHAB LXXXX	157	COHAB LXXXX
101	COHAB LXXXXI	158	COHAB LXXXXI
102	COHAB LXXXXII	159	COHAB LXXXXII
103	COHAB LXXXXIII	160	COHAB LXXXXIII
104	COHAB LXXXXIV	161	COHAB LXXXXIV
105	COHAB LXXXXV	162	COHAB LXXXXV
106	COHAB LXXXXVI	163	COHAB LXXXXVI
107	COHAB LXXXXVII	164	COHAB LXXXXVII
108	COHAB LXXXXVIII	165	COHAB LXXXXVIII
109	COHAB LXXXXIX	166	COHAB LXXXXIX
110	COHAB LXXXXX	167	COHAB LXXXXX
111	COHAB LXXXXXI	168	COHAB LXXXXXI
112	COHAB LXXXXXII	169	COHAB LXXXXXII
113	COHAB LXXXXXIII	170	COHAB LXXXXXIII
114	COHAB LXXXXXIV	171	COHAB LXXXXXIV
115	COHAB LXXXXXV	172	COHAB LXXXXXV
116	COHAB LXXXXXVI	173	COHAB LXXXXXVI
117	COHAB LXXXXXVII	174	COHAB LXXXXXVII
118	COHAB LXXXXXVIII	175	COHAB LXXXXXVIII
119	COHAB LXXXXXIX	176	COHAB LXXXXXIX
120	COHAB LXXXXXX	177	COHAB LXXXXXX
121	COHAB LXXXXXXI	178	COHAB LXXXXXXI
122	COHAB LXXXXXXII	179	COHAB LXXXXXXII
123	COHAB LXXXXXXIII	180	COHAB LXXXXXXIII
124	COHAB LXXXXXXIV	181	COHAB LXXXXXXIV
125	COHAB LXXXXXXV	182	COHAB LXXXXXXV
126	COHAB LXXXXXXVI	183	COHAB LXXXXXXVI
127	COHAB LXXXXXXVII	184	COHAB LXXXXXXVII
128	COHAB LXXXXXXVIII	185	COHAB LXXXXXXVIII
129	COHAB LXXXXXXIX	186	COHAB LXXXXXXIX
130	COHAB LXXXXXXX	187	COHAB LXXXXXXX
131	COHAB LXXXXXXXI	188	COHAB LXXXXXXXI
132	COHAB LXXXXXXXII	189	COHAB LXXXXXXXII
133	COHAB LXXXXXXXIII	190	COHAB LXXXXXXXIII
134	COHAB LXXXXXXXIV	191	COHAB LXXXXXXXIV
135	COHAB LXXXXXXXV	192	COHAB LXXXXXXXV
136	COHAB LXXXXXXXVI	193	COHAB LXXXXXXXVI
137	COHAB LXXXXXXXVII	194	COHAB LXXXXXXXVII
138	COHAB LXXXXXXXVIII	195	COHAB LXXXXXXXVIII
139	COHAB LXXXXXXXIX	196	COHAB LXXXXXXXIX
140	COHAB LXXXXXXX	197	COHAB LXXXXXXX
141	COHAB LXXXXXXXI	198	COHAB LXXXXXXXI
142	COHAB LXXXXXXXII	199	COHAB LXXXXXXXII
143	COHAB LXXXXXXXIII	200	COHAB LXXXXXXXIII

Fonte: INCID, 2013
Dados: SEMURH, 2001; CENSO, 2010; INCID, 2010.

0 0,0375 0,075 0,15 0,225 0,3 km

ESCALA - 1:3.500

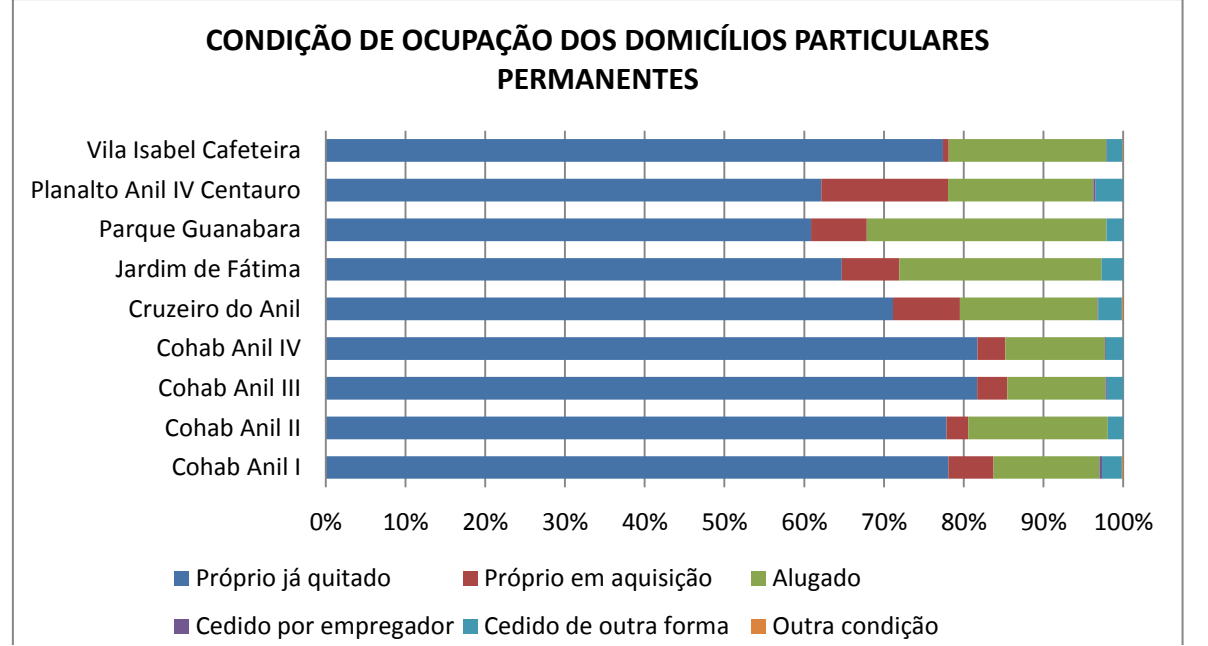
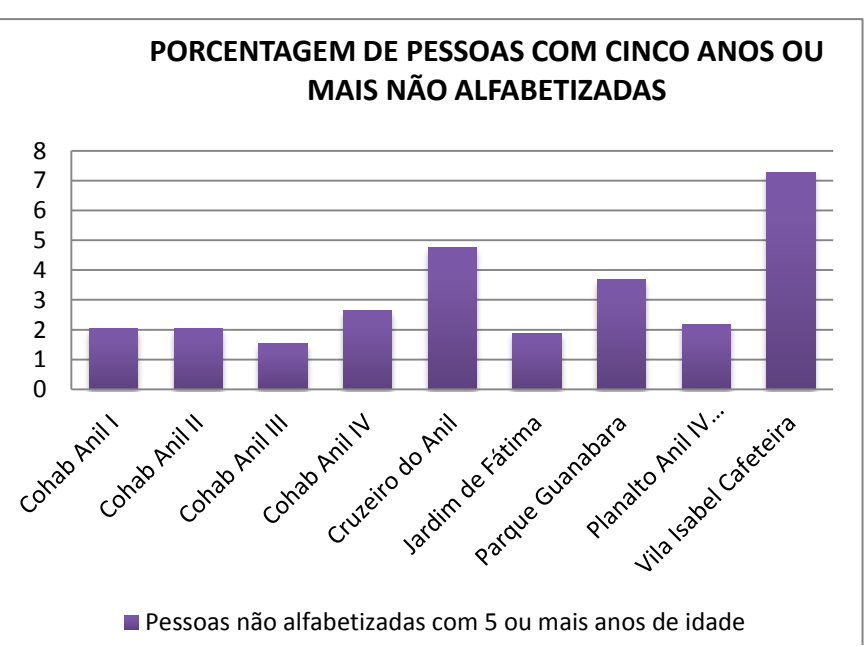
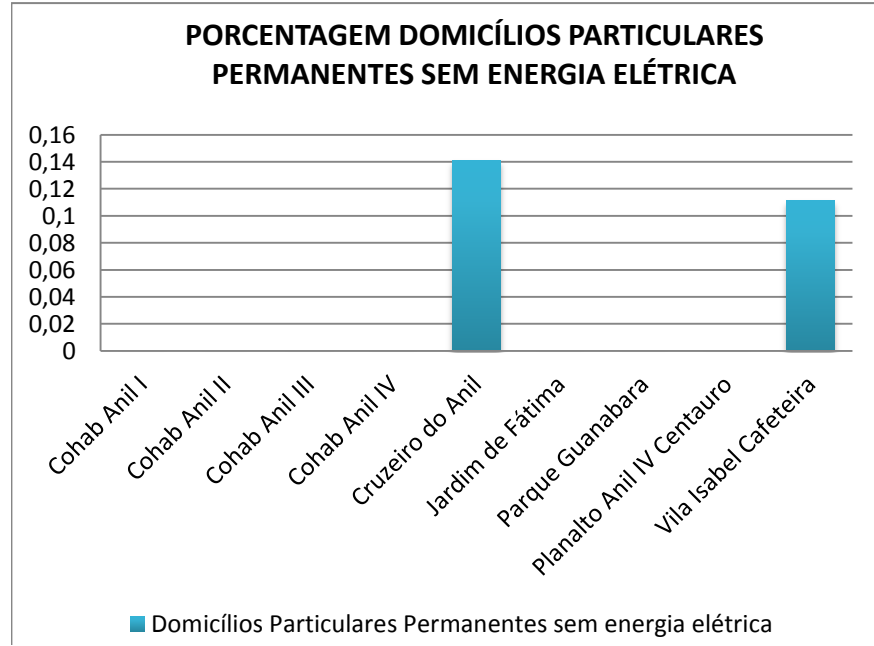
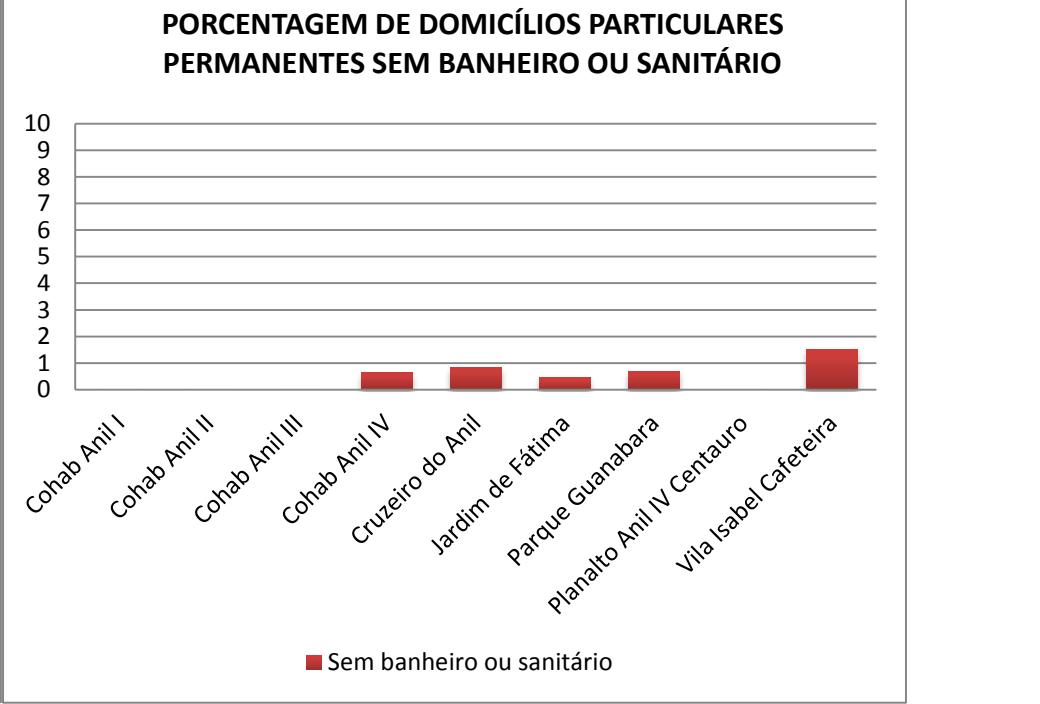
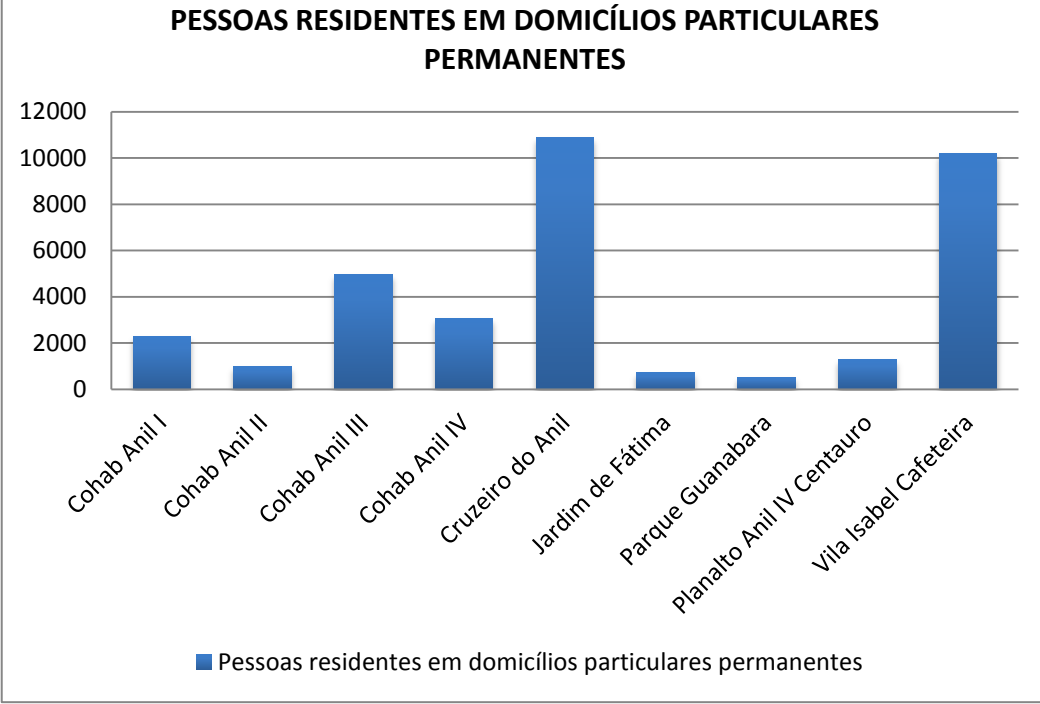
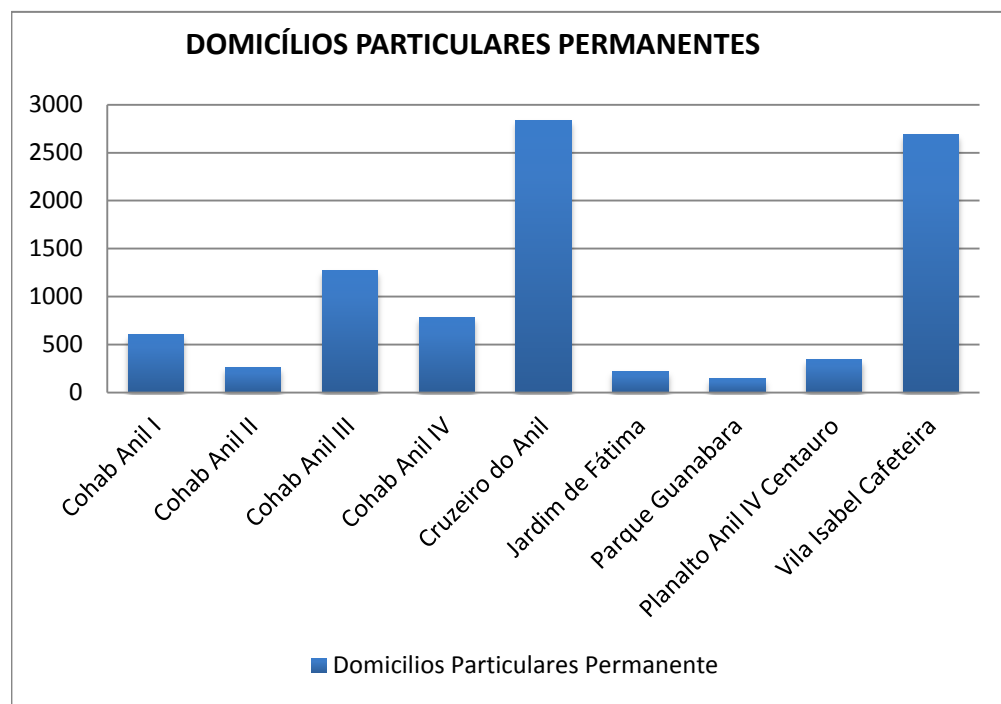
PROJEÇÃO UNIVERSAL TRANSVERSA DE MERCATOR - UTM
DATUM HORIZONTAL: SAD 69 23S

PREFEITURA DE SÃO LUÍS
Secretaria de Planejamento - SEPLAN

Instituto da Cidade
INSTITUTO DE PLANEJAMENTO URBANO E DA CIDADANIA

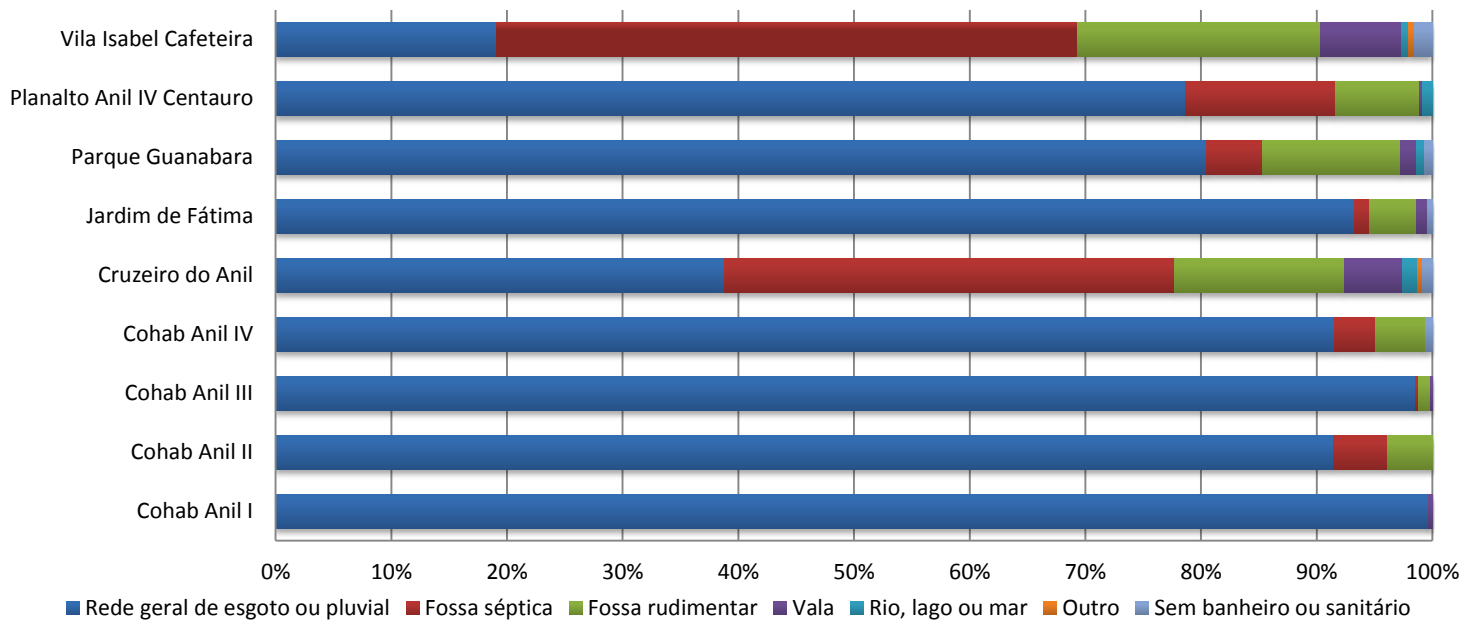
GOVERNO DA CIDADE

DISTRITOS URBANOS	DOMICÍLIOS		TIPOS DE DOMICÍLIOS%			CONDIÇÃO DE OCUPAÇÃO DO DOMICÍLIO%						PESSOAS RESIDENTES		NÍVEIS DE ALFABETIZAÇÃO			
	Domicílios Particulares Permanente	Domicílios Particulares e Coletivos	Casa	Casa de vila ou em condomínio	Apartamento	Próprio já quitado	Próprio em aquisição	Alugado	Cedido por empregador	Cedido de outra forma	Outra condição	Pessoas Residentes	Pessoas residentes em domicílios particulares permanentes	Pessoas responsáveis alfabetizadas	Não alfabetizadas	Pessoas responsáveis por domicílio particular permanente não alfabetizadas	Pessoas responsáveis por domicílio particular permanente alfabetizadas
Cohab Anil I	602	606	99,83	0,00	0,17	78,07	5,65	13,29	0,33	2,49	0,17	2272	2268	593	9	1,50	98,50
Cohab Anil II	257	257	99,61	0,00	0,00	77,82	2,72	17,51	0,00	1,95	0,00	974	974	255	2	0,78	99,22
Cohab Anil III	1271	1273	98,82	0,31	0,71	81,67	3,78	12,35	0,16	2,05	0,00	4963	4960	1257	14	1,10	98,90
Cohab Anil IV	777	781	98,46	1,03	0,51	81,72	3,47	12,48	0,13	2,19	0,00	3057	3053	756	21	2,70	97,30
Cruzeiro do Anil	2839	2839	93,80	3,45	0,92	71,12	8,42	17,26	0,07	2,96	0,18	10891	10891	2711	128	4,51	95,49
Jardim de Fátima	221	222	55,66	4,07	37,56	64,71	7,24	25,34	0,00	2,71	0,00	719	718	220	1	0,45	99,55
Parque Guanabara	143	143	90,91	0,70	8,39	60,84	6,99	30,07	0,00	2,10	0,00	524	524	140	3	2,10	97,90
Planalto Anil IV Centauro	346	346	80,06	2,89	16,47	62,14	15,90	18,21	0,29	3,47	0,00	1272	1272	341	5	1,45	98,55
Vila Isabel Cafeteira	2688	2703	94,05	4,91	0,26	77,38	0,74	19,75	0,07	1,97	0,07	10207	10190	2482	206	7,66	92,34

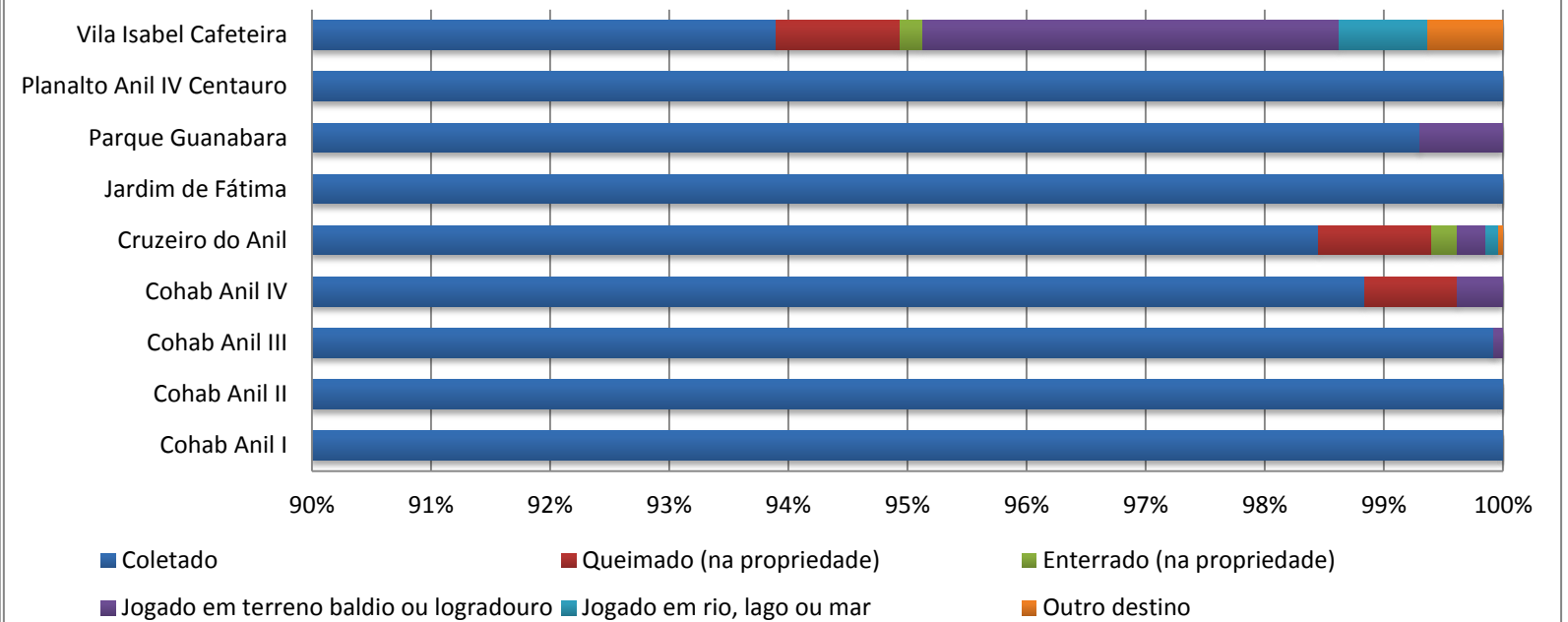


DISTRITOS URBANOS	FORMAS DE ABASTECIMENTO DE ÁGUA%				TIPO DE ESGOTAMENTO SANITÁRIO%							DESTINO DO LIXO%					ABASTECIMENTO DE ENERGIA ELÉTRICA%	NÍVEIS DE ALFABETIZAÇÃO			
	Rede Geral	Poço ou Nascente	Chuva - Cisterna	Outra Forma	Rede geral de esgoto ou pluvial	Fossa séptica	Fossa rudimentar	Vala	Rio, lago ou mar	Outro	Sem banheiro ou sanitário	Coletado	Queimado (na propriedade)	Enterrado (na propriedade)	Jogado em terreno baldio ou logradouro	Jogado em rio, lago ou mar	Outro destino	Domicílios Particulares Permanentes sem energia elétrica	Pessoas alfabetizadas com 5 ou mais anos de idade	Pessoas não alfabetizadas com 5 ou mais anos de idade	Pessoas não alfabetizadas com 5 ou mais anos de idade
Cohab Anil I	100,00	0,00	0,00	0,00	99,67	0,00	0,00	0,33	0,00	0,00	0,00	100,00	0,00	0,00	0,00	0,00	0,00	0,00	2128	44	2,026
Cohab Anil II	99,61	0,39	0,00	0,00	91,44	4,67	3,89	0,00	0,00	0,00	0,00	100,00	0,00	0,00	0,00	0,00	0,00	0,00	913	19	2,039
Cohab Anil III	99,76	0,24	0,00	0,00	98,51	0,31	1,02	0,16	0,00	0,00	0,00	99,92	0,00	0,00	0,08	0,00	0,00	0,00	4661	73	1,542
Cohab Anil IV	97,30	0,39	0,00	2,32	91,51	3,60	4,25	0,00	0,00	0,00	0,64	98,84	0,77	0,00	0,39	0,00	0,00	0,00	2831	77	2,648
Cruzeiro do Anil	78,13	14,51	0,25	7,12	38,82	38,89	14,69	5,04	1,27	0,46	0,85	98,45	0,95	0,21	0,25	0,11	0,04	0,14	9696	483	4,745
Jardim de Fátima	76,02	22,62	0,00	1,36	93,21	1,36	4,07	0,90	0,00	0,00	0,45	100,00	0,00	0,00	0,00	0,00	0,00	0,00	675	13	1,890
Parque Guanabara	96,50	2,10	0,00	1,40	80,42	4,90	11,89	1,40	0,70	0,00	0,70	99,30	0,00	0,00	0,70	0,00	0,00	0,00	469	18	3,696
Planalto Anil IV Centauro	99,13	0,87	0,00	0,00	78,61	13,01	7,23	0,29	0,87	0,00	0,00	100,00	0,00	0,00	0,00	0,00	0,00	0,00	1160	26	2,192
Vila Isabel Cafeteira	71,91	6,25	0,82	21,02	19,08	50,26	20,98	6,99	0,63	0,52	1,53	93,90	1,04	0,19	3,50	0,74	0,63	0,11	8691	683	7,286

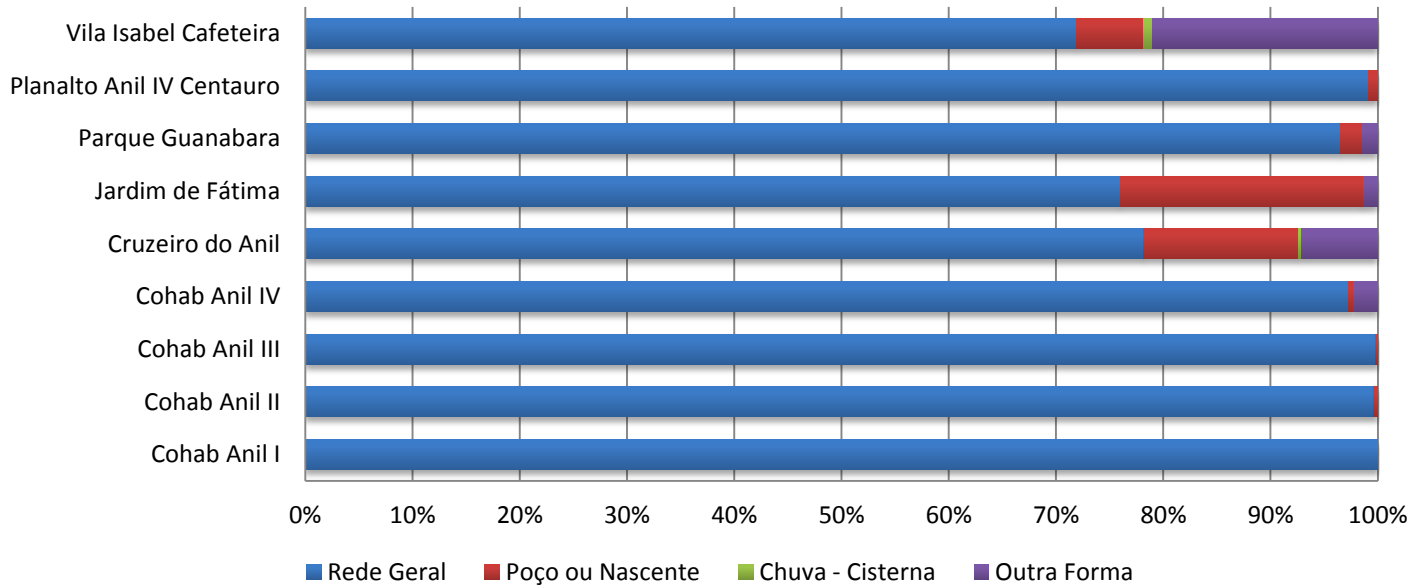
TIPO DE ESGOTAMENTO SANITÁRIO DOS DOMICÍLIOS PARTICULARES PERMANENTES



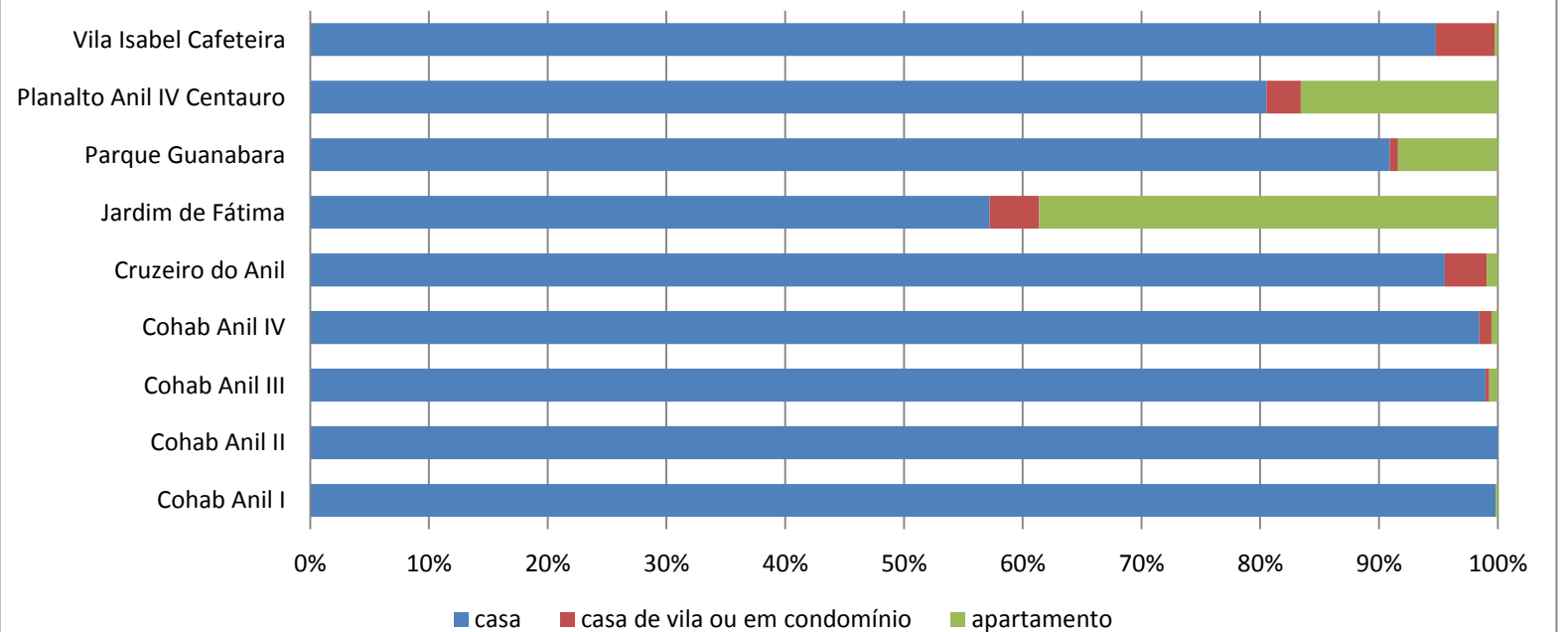
DESTINO DO LIXO DOS DOMICÍLIOS PARTICULARES PERMANENTES



FORMA DE ABASTECIMENTO DE ÁGUA DOS DOMICÍLIOS PARTICULARES PERMANENTES



TIPO DOS DOMICÍLIOS PARTICULARES PERMANENTES



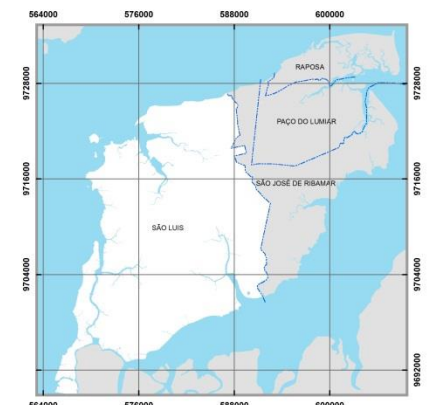
3.10 COHAMA



LEGENDA

- LIMITE DE BAIROS
- LIMITE MUNICIPAL
- DISTRITOS URBANOS
- ESCOLAS FUNDAMENTAL E MÉDIO
- EQUIPAMENTOS DE SAÚDE
- PRAÇAS

1	PONTA GRANDE	58	BARRETO
2	COHAMA	59	VIA PANTERA
3	SÃO FRANCISCO	60	BOQUEIRÃO
4	COHAMA	61	COHAMA
5	COHAMA	62	COHAMA
6	COHAMA	63	COHAMA
7	SÃO MARCOS	64	COHAMA
8	COHAMA	65	COHAMA
9	SANTA RÁFALA	66	VIA ROSA MARIA
10	COHAMA	67	ALVARADO
11	VIA INDEPENDENTE	68	ANGELIM
12	COHAMA	69	ANGELIM
13	COHAMA	70	ANGELIM
14	COHAMA	71	ANGELIM
15	VIA ROSA MARIA	72	ANGELIM
16	COHAMA	73	ANGELIM
17	COHAMA	74	ANGELIM
18	COHAMA	75	ANGELIM
19	COHAMA	76	ANGELIM
20	COHAMA	77	ANGELIM
21	COHAMA	78	ANGELIM
22	COHAMA	79	ANGELIM
23	COHAMA	80	ANGELIM
24	COHAMA	81	ANGELIM
25	COHAMA	82	ANGELIM
26	COHAMA	83	ANGELIM
27	COHAMA	84	ANGELIM
28	COHAMA	85	ANGELIM
29	COHAMA	86	ANGELIM
30	COHAMA	87	ANGELIM
31	COHAMA	88	ANGELIM
32	COHAMA	89	ANGELIM
33	COHAMA	90	ANGELIM
34	COHAMA	91	ANGELIM
35	COHAMA	92	ANGELIM
36	COHAMA	93	ANGELIM
37	COHAMA	94	ANGELIM
38	COHAMA	95	ANGELIM
39	COHAMA	96	ANGELIM
40	COHAMA	97	ANGELIM
41	COHAMA	98	ANGELIM
42	COHAMA	99	ANGELIM
43	COHAMA	100	ANGELIM
44	COHAMA	101	ANGELIM
45	COHAMA	102	ANGELIM
46	COHAMA	103	ANGELIM
47	COHAMA	104	ANGELIM
48	COHAMA	105	ANGELIM
49	COHAMA	106	ANGELIM
50	COHAMA	107	ANGELIM
51	COHAMA	108	ANGELIM
52	COHAMA	109	ANGELIM
53	COHAMA	110	ANGELIM
54	COHAMA	111	ANGELIM
55	COHAMA	112	ANGELIM
56	COHAMA	113	ANGELIM
57	COHAMA	114	ANGELIM
58	COHAMA	115	ANGELIM
59	COHAMA	116	ANGELIM
60	COHAMA	117	ANGELIM
61	COHAMA	118	ANGELIM
62	COHAMA	119	ANGELIM
63	COHAMA	120	ANGELIM
64	COHAMA	121	ANGELIM
65	COHAMA	122	ANGELIM
66	COHAMA	123	ANGELIM
67	COHAMA	124	ANGELIM
68	COHAMA	125	ANGELIM
69	COHAMA	126	ANGELIM
70	COHAMA	127	ANGELIM
71	COHAMA	128	ANGELIM
72	COHAMA	129	ANGELIM
73	COHAMA	130	ANGELIM



Fonte: INCID, 2013
Dados: SEMURH, 2001; CENSO, 2010; INCID, 2010.



ESCALA - 1:5.000

PROJEÇÃO UNIVERSAL TRANSVERSA DE MERCATOR - UTM
DATUM HORIZONTAL: SAD 69 23S

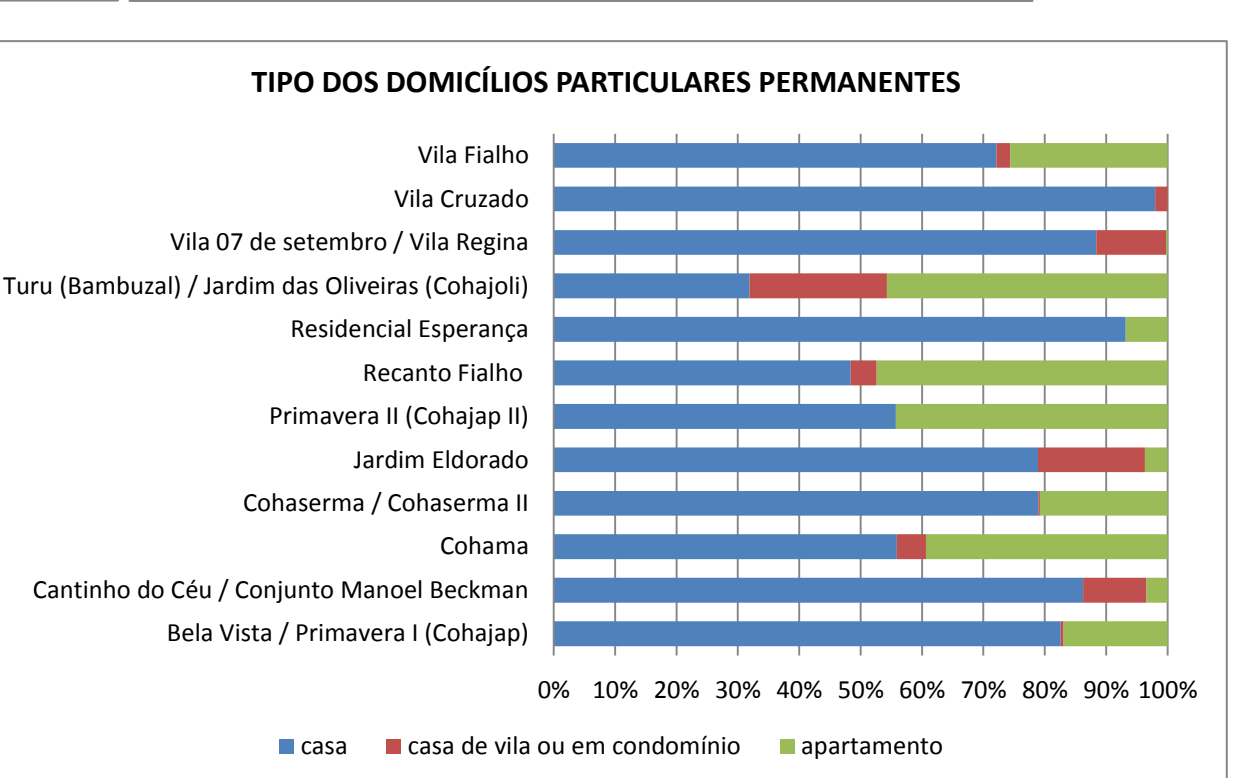
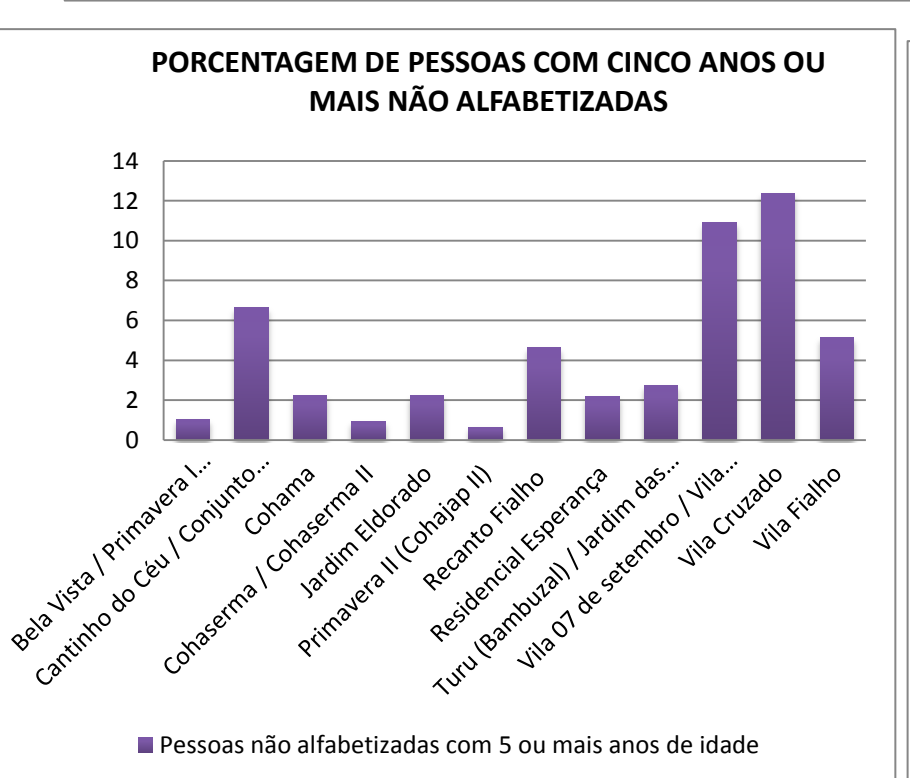
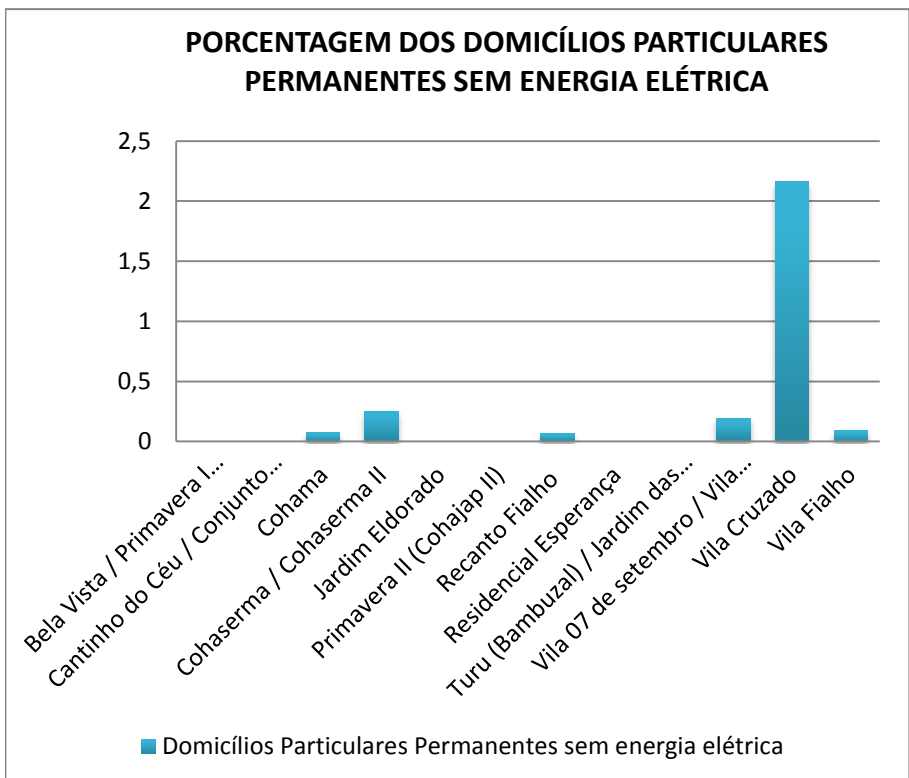
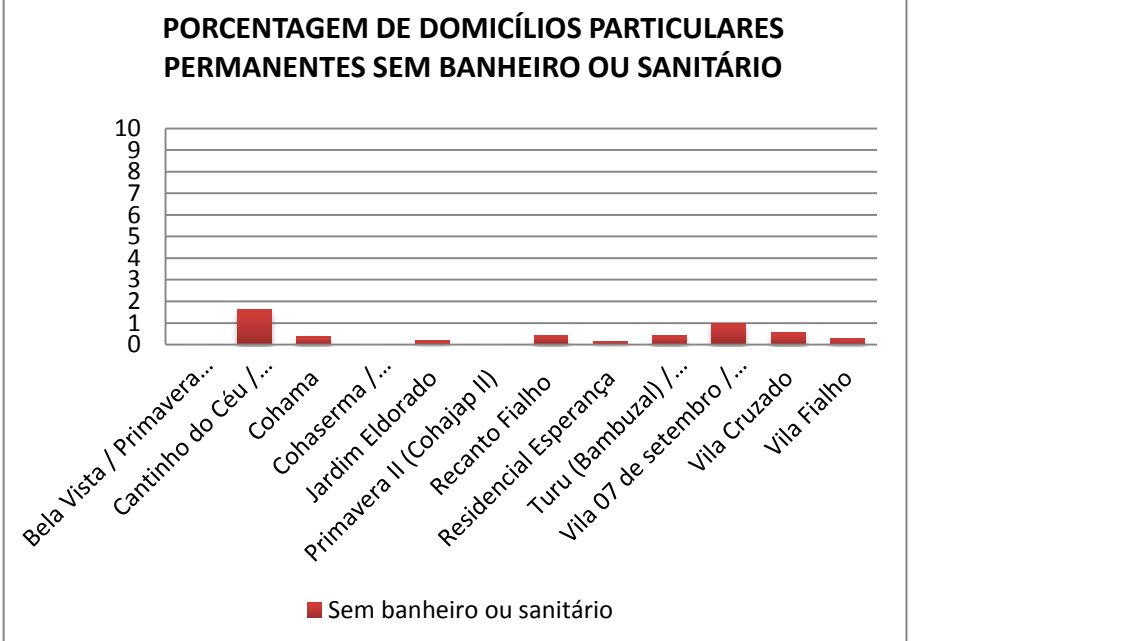
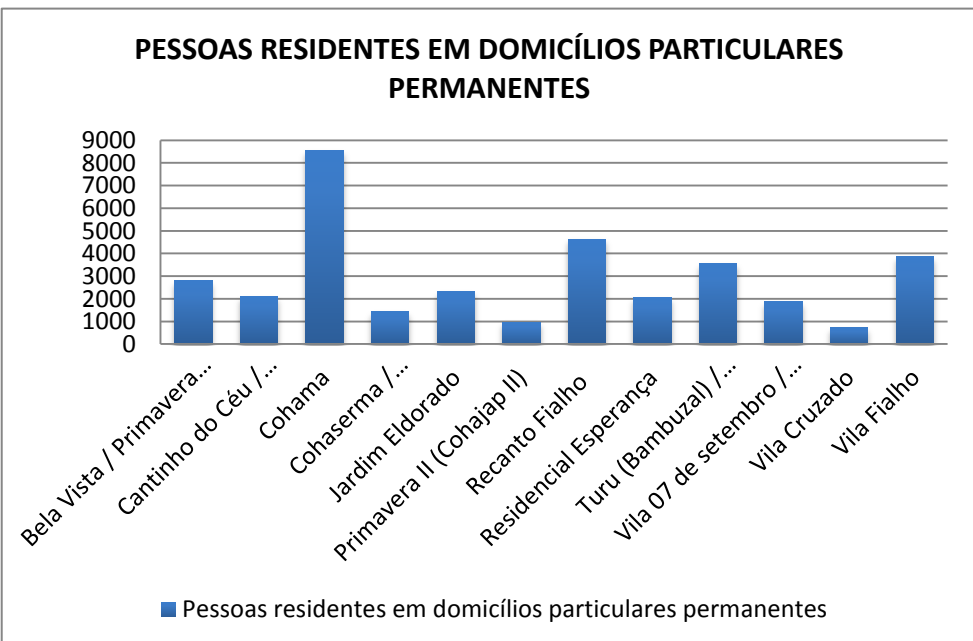
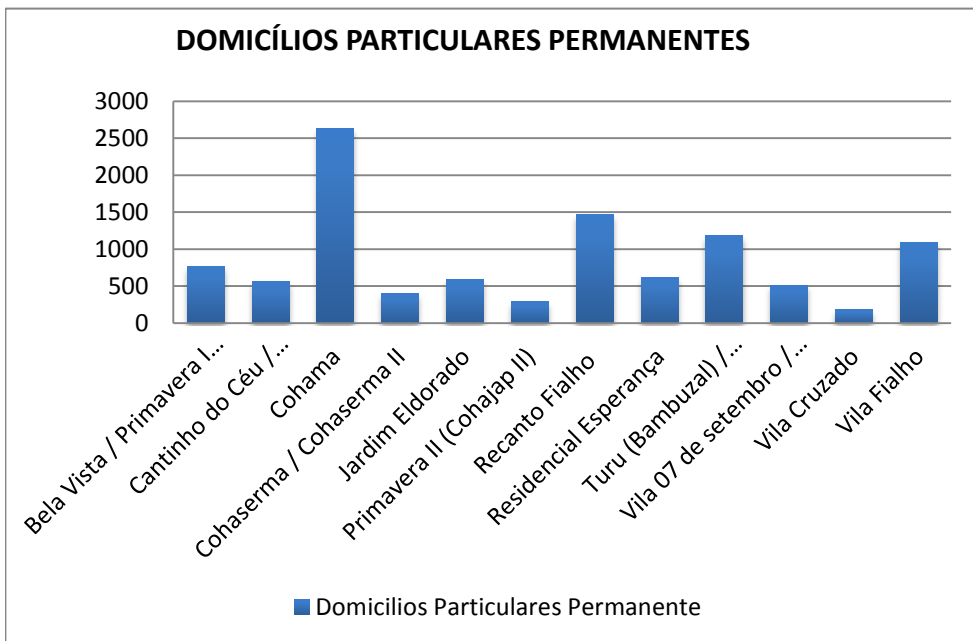


PREFEITURA DE SÃO LUÍS
Secretaria de Planejamento - SEPLAN



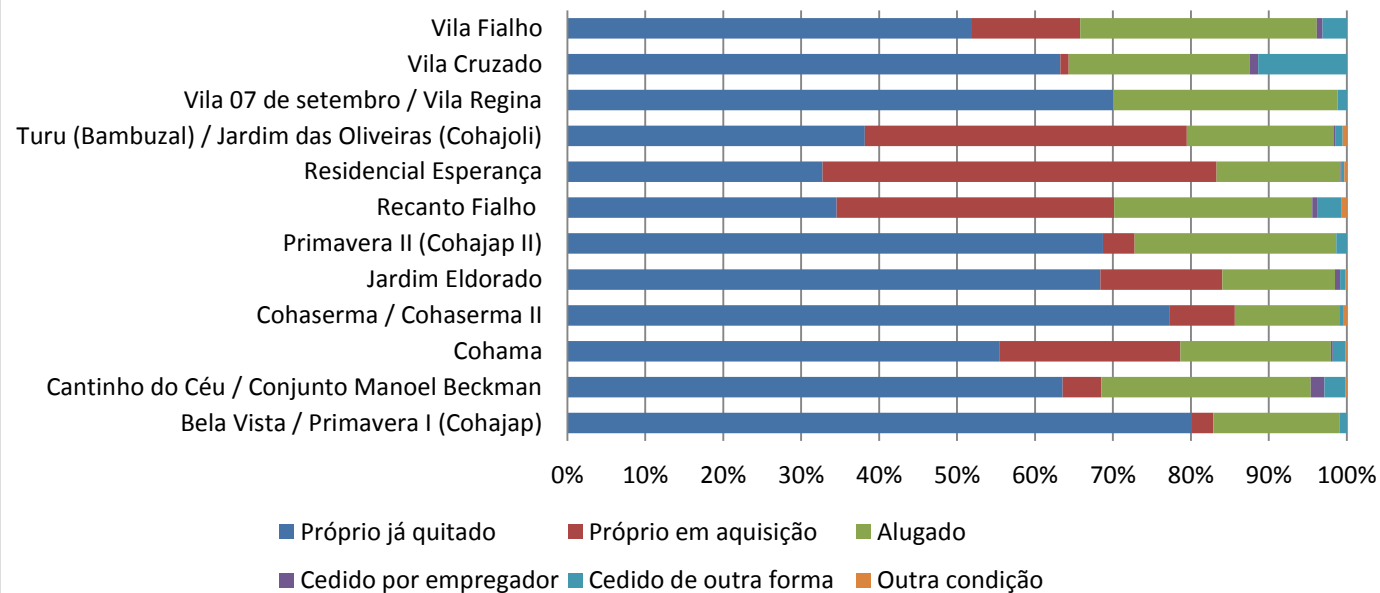
COHAMA BAIROS: BELA VISTA/PRIMAVERA I(COHAJAP), CANTINHO DO CÉU/CONJUNTO MANOEL BACHMAN, COHAMA, COHASERMA/COHASERMAII, RECANTO FIALHO, RESIDENCIAL ESPERANÇA, TURU(BAMBUZAL)/JARDIM DAS OLIVEIRAS(COHAJOLI), VILA 7 DE SETEMBRO/VILA REGINA, VILA CRUZADO, VILA FIALHO.

DISTRITOS URBANOS	DOMICÍLIOS		TIPOS DE DOMICÍLIOS%			CONDIÇÃO DE OCUPAÇÃO DO DOMICÍLIO%						PESSOAS RESIDENTES		NÍVEIS DE ALFABETIZAÇÃO			
	Domicílios Particulares Permanente	Domicílios Particulares e Coletivos	Casa	Casa de vila ou em condomínio	Apartamento	Próprio já quitado	Próprio em aquisição	Alugado	Cedido por empregador	Cedido de outra forma	Outra condição	Pessoas Residentes	Pessoas residentes em domicílios particulares permanentes	Pessoas responsáveis alfabetizadas	Não alfabetizadas	Pessoas responsáveis por domicílio particular permanente não alfabetizadas	Pessoas responsáveis por domicílio particular permanente alfabetizadas
Bela Vista / Primavera I (Cohajap)	772	772	82,25	0,52	16,84	80,05	2,85	16,19	0,00	0,91	0,00	2792	2792	772	0	0,00	100,00
Cantinho do Céu / Conjunto Manoel Beckman	562	562	84,88	10,14	3,38	63,52	4,98	26,87	1,78	2,67	0,18	2118	2118	532	30	5,34	94,66
Cohama	2634	2653	55,73	4,75	39,26	55,39	23,27	19,29	0,27	1,63	0,15	8574	8552	2600	34	1,29	98,71
Cohaserma / Cohaserma II	404	404	78,96	0,25	20,79	77,23	8,42	13,37	0,00	0,50	0,50	1433	1433	402	2	0,50	99,50
Jardim Eldorado	595	603	78,66	17,31	3,70	68,40	15,63	14,45	0,67	0,67	0,17	2337	2327	589	6	1,01	98,99
Primavera II (Cohajap II)	294	294	54,42	0,00	43,20	68,71	4,08	25,85	0,00	1,36	0,00	978	978	294	0	0,00	100,00
Recanto Fialho	1470	1472	43,40	3,81	42,52	34,56	35,58	25,44	0,61	3,06	0,75	4645	4641	1423	47	3,20	96,80
Residencial Esperança	617	617	92,87	0,00	6,81	32,74	50,57	15,88	0,16	0,32	0,32	2070	2070	614	3	0,49	99,51
Turu (Bambuzal) / Jardim das Oliveiras (Cohajoli)	1180	1182	31,10	21,78	44,58	38,14	41,36	18,81	0,25	0,93	0,51	3580	3578	1157	23	1,95	98,05
Vila 07 de setembro / Vila Regina	514	515	78,60	10,12	0,19	70,04	0,00	28,79	0,00	1,17	0,00	1892	1888	448	66	12,84	87,16
Vila Cruzado	185	185	78,92	1,62	0,00	63,24	1,08	23,24	1,08	11,35	0,00	728	728	157	28	15,14	84,86
Vila Fialho	1093	1093	68,16	2,10	24,25	51,78	14,00	30,38	0,73	3,11	0,00	3851	3851	1053	40	3,66	96,34

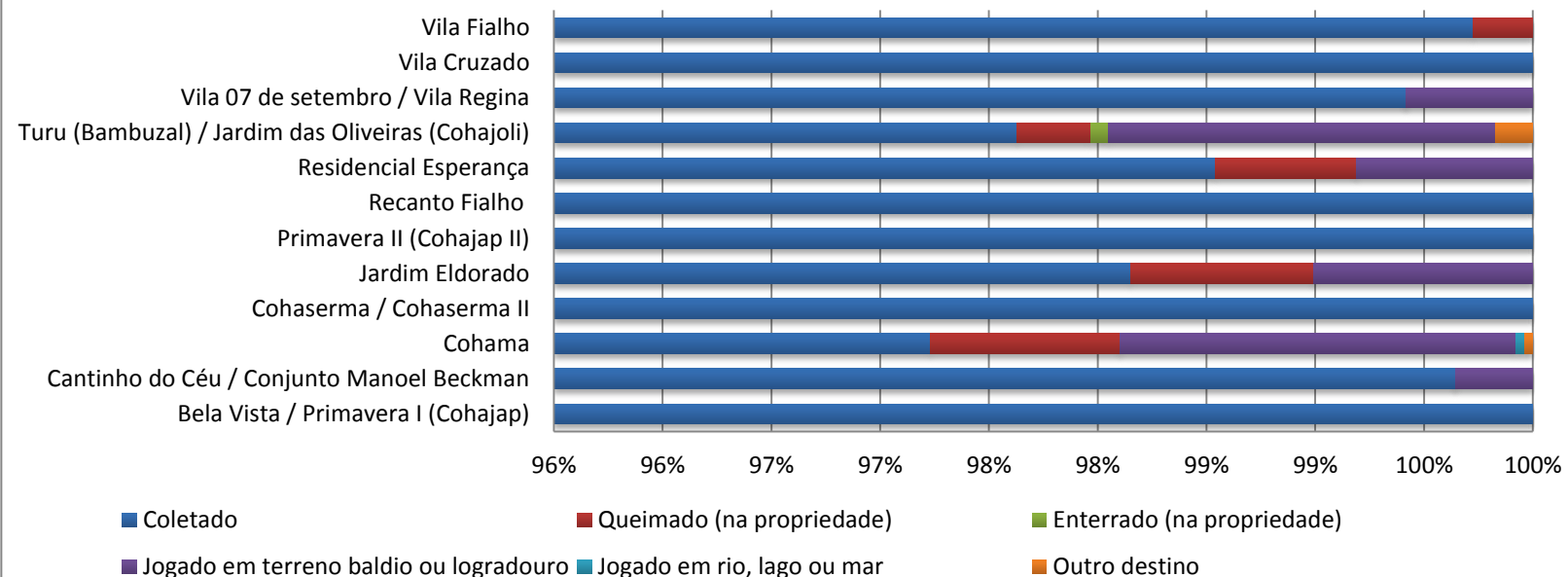


DISTRITOS URBANOS	FORMAS DE ABASTECIMENTO DE ÁGUA%				TIPO DE ESGOTAMENTO SANITÁRIO%								DESTINO DO LIXO%					ABASTECIMENTO DE ENERGIA ELÉTRICA%
	Rede Geral	Poço ou Nascente	Chuva - Cisterna	Outra Forma	Rede geral de esgoto ou pluvial	Fossa séptica	Fossa rudimentar	Vala	Rio, lago ou mar	Outro	Sem banheiro ou sanitário	Coletado	Queimado (na propriedade)	Enterrado (na propriedade)	Jogado em terreno baldio ou logradouro	Jogado em rio, lago ou mar	Outro destino	Domicílios Particulares Permanentes sem energia elétrica
Bela Vista / Primavera I (Cohajap)	99,87	0,13	0,00	0,00	99,22	0,65	0,13	0,00	0,00	0,00	0,00	100,00	0,00	0,00	0,00	0,00	0,00	0,00
Cantinho do Céu / Conjunto Manoel Beckman	78,65	0,36	0,00	21,00	67,08	1,42	28,47	1,42	0,00	0,00	1,60	99,64	0,00	0,00	0,36	0,00	0,00	0,00
Cohama	77,26	17,81	0,00	4,94	85,08	7,78	5,24	0,84	0,08	0,61	0,38	97,23	0,87	0,00	1,82	0,04	0,04	0,08
Cohaserma / Cohaserma II	83,42	6,68	0,00	9,90	97,77	1,49	0,74	0,00	0,00	0,00	0,00	100,00	0,00	0,00	0,00	0,00	0,00	0,25
Jardim Eldorado	16,64	72,27	1,18	9,92	6,72	73,45	18,99	0,00	0,00	0,67	6,17	98,15	0,84	0,00	1,01	0,00	0,00	0,00
Primavera II (Cohajap II)	86,73	13,27	0,00	0,00	76,53	23,47	0,00	0,00	0,00	0,00	0,00	100,00	0,00	0,00	0,00	0,00	0,00	0,00
Recanto Fialho	35,44	18,37	0,00	46,19	31,90	40,75	26,46	0,20	0,00	0,27	0,41	100,00	0,00	0,00	0,00	0,00	0,00	0,07
Residencial Esperança	82,82	3,73	0,00	13,45	79,58	14,59	4,54	0,97	0,00	0,16	0,16	98,54	0,65	0,00	0,81	0,00	0,00	0,00
Turu (Bambuzal) / Jardim das Oliveiras (Cohajoli)	62,37	29,07	0,00	8,56	54,32	30,51	13,31	1,02	0,00	0,42	0,42	97,63	0,34	0,08	1,78	0,00	0,17	0,00
Vila 07 de setembro / Vila Regina	86,58	0,19	0,00	13,23	18,48	0,39	75,49	3,11	0,00	1,56	0,97	99,42	0,00	0,00	0,58	0,00	0,00	0,19
Vila Cruzado	24,86	1,08	0,00	74,05	7,03	88,11	0,54	3,78	0,00	0,00	0,54	100,00	0,00	0,00	0,00	0,00	0,00	2,16
Vila Fialho	83,81	6,77	0,00	9,42	27,81	24,06	47,58	0,18	0,00	0,09	0,27	99,73	0,27	0,00	0,00	0,00	0,00	0,09

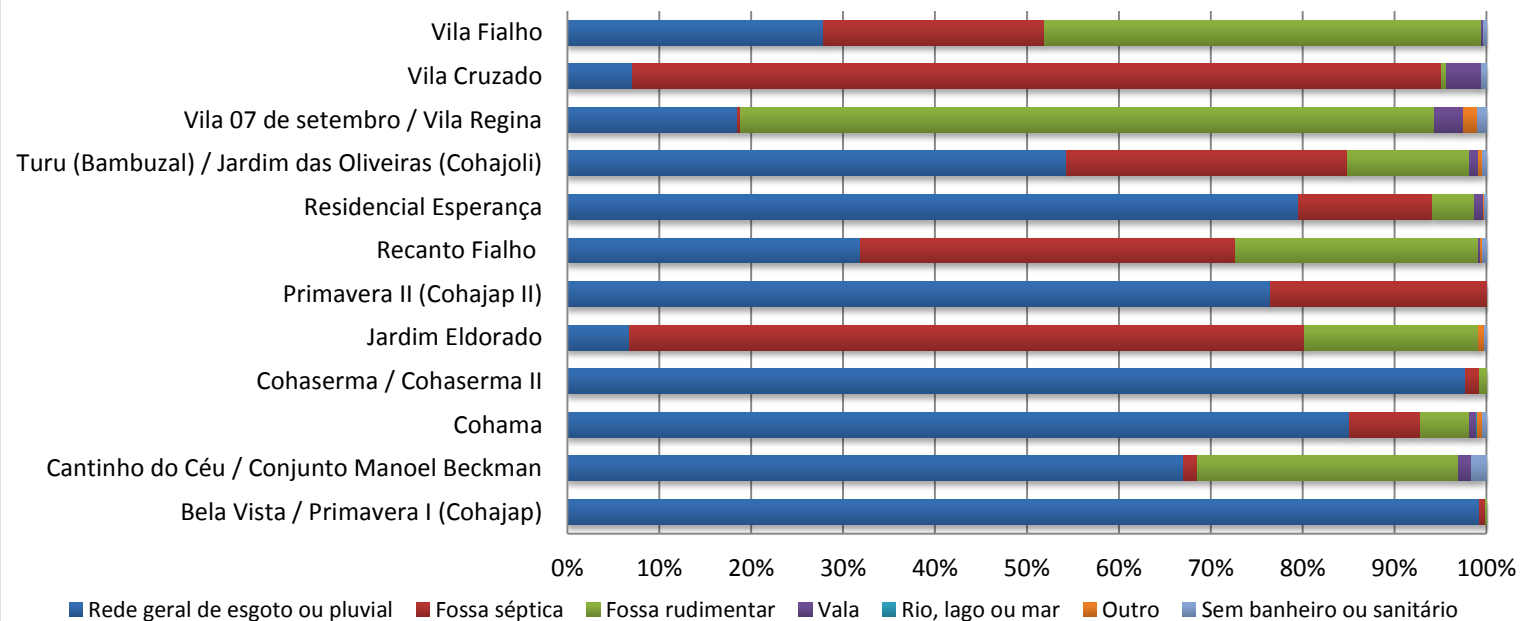
CONDIÇÃO DE OCUPAÇÃO DOS DOMICÍLIOS PARTICULARES PERMANENTES



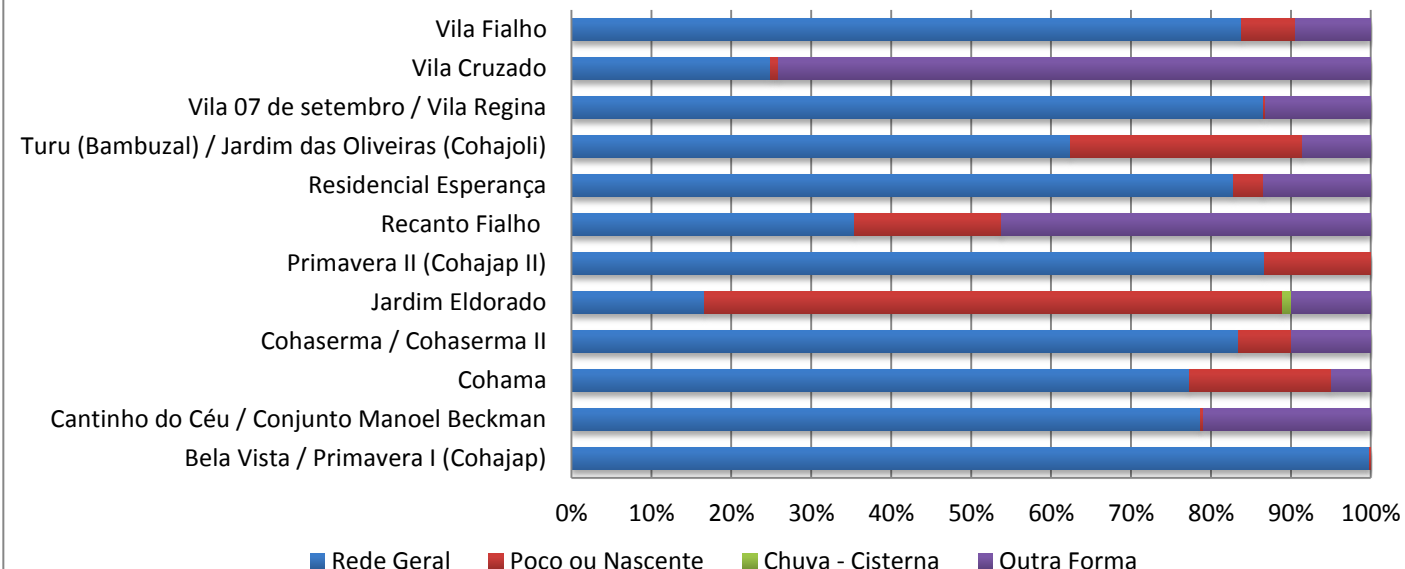
DESTINO DO LIXO DOS DOMICÍLIOS PARTICULARES PERMANENTES



TIPO DE ESGOTAMENTO SANITÁRIO DOS DOMICÍLIOS PARTICULARES PERMANENTES



FORMA DE ABASTECIMENTO DE ÁGUA DOS DOMICÍLIOS PARTICULARES PERMANENTES



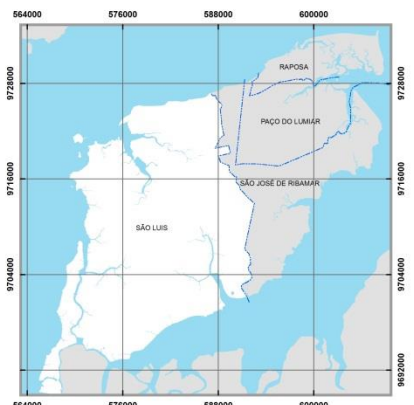
3.11 COHATRAC



LEGENDA

- POVOADOS
- LIMITE DE BARRIOS
- LIMITE MUNICIPAL
- DISTRITOS URBANOS
- ESCOLAS FUNDAMENTAL E MÉDIO
- EQUIPAMENTOS DE SAUDE
- PRAÇAS

1	PONTE GRANDE	88	VILA PAREDA
2	ITAPIRACO	89	VILA PAREDA
3	ITAPIRACO	90	BOA VISTA
4	CONJUNTO DE BARRIOS	91	COFURNAS
5	PARQUE DE FLORES	92	SANTA ANA
6	GRACIETY	93	SPINACANTIA
7	SÃO MARCOS	94	VILA LINDA
8	SANTA FLÁVIA	95	VILA ROSA DA SERRA
9	CLAYTON	96	ALVARADO DOS SERRAS
10	VILA INDEPENDENTE	97	ANTILLAS
11	ITAPIRACO	98	BOA VISTA
12	ITAPIRACO	99	BOA VISTA
13	ITAPIRACO	100	VILA LINDA
14	ITAPIRACO	101	CONJUNTO DE BARRIOS
15	VILA ROSA DA SERRA	102	CONJUNTO DE BARRIOS
16	PARQUE DE FLORES	103	CONJUNTO DE BARRIOS
17	VILA INDEPENDENTE	104	PRIMAÇÃO CASTELHO
18	ITAPIRACO	105	CONJUNTO DE BARRIOS
19	ITAPIRACO	106	ITAPIRACO
20	ITAPIRACO	107	ITAPIRACO
21	ITAPIRACO	108	ITAPIRACO
22	CONJUNTO DE BARRIOS	109	PARQUE DE FLORES
23	CONJUNTO DE BARRIOS	110	PARQUE DE FLORES
24	CONJUNTO DE BARRIOS	111	PARQUE DE FLORES
25	CONJUNTO DE BARRIOS	112	PARQUE DE FLORES
26	CONJUNTO DE BARRIOS	113	PARQUE DE FLORES
27	CONJUNTO DE BARRIOS	114	PARQUE DE FLORES
28	CONJUNTO DE BARRIOS	115	PARQUE DE FLORES
29	CONJUNTO DE BARRIOS	116	PARQUE DE FLORES
30	CONJUNTO DE BARRIOS	117	PARQUE DE FLORES
31	CONJUNTO DE BARRIOS	118	PARQUE DE FLORES
32	CONJUNTO DE BARRIOS	119	PARQUE DE FLORES
33	CONJUNTO DE BARRIOS	120	PARQUE DE FLORES
34	CONJUNTO DE BARRIOS	121	PARQUE DE FLORES
35	CONJUNTO DE BARRIOS	122	PARQUE DE FLORES
36	CONJUNTO DE BARRIOS	123	PARQUE DE FLORES
37	CONJUNTO DE BARRIOS	124	PARQUE DE FLORES
38	CONJUNTO DE BARRIOS	125	PARQUE DE FLORES
39	CONJUNTO DE BARRIOS	126	PARQUE DE FLORES
40	CONJUNTO DE BARRIOS	127	PARQUE DE FLORES
41	CONJUNTO DE BARRIOS	128	PARQUE DE FLORES
42	CONJUNTO DE BARRIOS	129	PARQUE DE FLORES
43	CONJUNTO DE BARRIOS	130	PARQUE DE FLORES
44	CONJUNTO DE BARRIOS	131	PARQUE DE FLORES
45	CONJUNTO DE BARRIOS	132	PARQUE DE FLORES
46	CONJUNTO DE BARRIOS	133	PARQUE DE FLORES
47	CONJUNTO DE BARRIOS	134	PARQUE DE FLORES
48	CONJUNTO DE BARRIOS	135	PARQUE DE FLORES
49	CONJUNTO DE BARRIOS	136	PARQUE DE FLORES
50	CONJUNTO DE BARRIOS	137	PARQUE DE FLORES
51	CONJUNTO DE BARRIOS	138	PARQUE DE FLORES
52	CONJUNTO DE BARRIOS	139	PARQUE DE FLORES
53	CONJUNTO DE BARRIOS	140	PARQUE DE FLORES
54	CONJUNTO DE BARRIOS	141	PARQUE DE FLORES
55	CONJUNTO DE BARRIOS	142	PARQUE DE FLORES
56	CONJUNTO DE BARRIOS	143	PARQUE DE FLORES
57	CONJUNTO DE BARRIOS	144	PARQUE DE FLORES
58	CONJUNTO DE BARRIOS	145	PARQUE DE FLORES
59	CONJUNTO DE BARRIOS	146	PARQUE DE FLORES
60	CONJUNTO DE BARRIOS	147	PARQUE DE FLORES
61	CONJUNTO DE BARRIOS	148	PARQUE DE FLORES
62	CONJUNTO DE BARRIOS	149	PARQUE DE FLORES
63	CONJUNTO DE BARRIOS	150	PARQUE DE FLORES
64	CONJUNTO DE BARRIOS	151	PARQUE DE FLORES
65	CONJUNTO DE BARRIOS	152	PARQUE DE FLORES
66	CONJUNTO DE BARRIOS	153	PARQUE DE FLORES
67	CONJUNTO DE BARRIOS	154	PARQUE DE FLORES
68	CONJUNTO DE BARRIOS	155	PARQUE DE FLORES
69	CONJUNTO DE BARRIOS	156	PARQUE DE FLORES
70	CONJUNTO DE BARRIOS	157	PARQUE DE FLORES
71	CONJUNTO DE BARRIOS	158	PARQUE DE FLORES
72	CONJUNTO DE BARRIOS	159	PARQUE DE FLORES
73	CONJUNTO DE BARRIOS	160	PARQUE DE FLORES
74	CONJUNTO DE BARRIOS	161	PARQUE DE FLORES
75	CONJUNTO DE BARRIOS	162	PARQUE DE FLORES
76	CONJUNTO DE BARRIOS	163	PARQUE DE FLORES
77	CONJUNTO DE BARRIOS	164	PARQUE DE FLORES
78	CONJUNTO DE BARRIOS	165	PARQUE DE FLORES
79	CONJUNTO DE BARRIOS	166	PARQUE DE FLORES
80	CONJUNTO DE BARRIOS	167	PARQUE DE FLORES
81	CONJUNTO DE BARRIOS	168	PARQUE DE FLORES
82	CONJUNTO DE BARRIOS	169	PARQUE DE FLORES
83	CONJUNTO DE BARRIOS	170	PARQUE DE FLORES
84	CONJUNTO DE BARRIOS	171	PARQUE DE FLORES
85	CONJUNTO DE BARRIOS	172	PARQUE DE FLORES
86	CONJUNTO DE BARRIOS	173	PARQUE DE FLORES
87	CONJUNTO DE BARRIOS	174	PARQUE DE FLORES
88	CONJUNTO DE BARRIOS	175	PARQUE DE FLORES
89	CONJUNTO DE BARRIOS	176	PARQUE DE FLORES
90	CONJUNTO DE BARRIOS	177	PARQUE DE FLORES
91	CONJUNTO DE BARRIOS	178	PARQUE DE FLORES
92	CONJUNTO DE BARRIOS	179	PARQUE DE FLORES
93	CONJUNTO DE BARRIOS	180	PARQUE DE FLORES
94	CONJUNTO DE BARRIOS	181	PARQUE DE FLORES
95	CONJUNTO DE BARRIOS	182	PARQUE DE FLORES
96	CONJUNTO DE BARRIOS	183	PARQUE DE FLORES
97	CONJUNTO DE BARRIOS	184	PARQUE DE FLORES
98	CONJUNTO DE BARRIOS	185	PARQUE DE FLORES
99	CONJUNTO DE BARRIOS	186	PARQUE DE FLORES
100	CONJUNTO DE BARRIOS	187	PARQUE DE FLORES
101	CONJUNTO DE BARRIOS	188	PARQUE DE FLORES
102	CONJUNTO DE BARRIOS	189	PARQUE DE FLORES
103	CONJUNTO DE BARRIOS	190	PARQUE DE FLORES
104	CONJUNTO DE BARRIOS	191	PARQUE DE FLORES
105	CONJUNTO DE BARRIOS	192	PARQUE DE FLORES
106	CONJUNTO DE BARRIOS	193	PARQUE DE FLORES
107	CONJUNTO DE BARRIOS	194	PARQUE DE FLORES
108	CONJUNTO DE BARRIOS	195	PARQUE DE FLORES
109	CONJUNTO DE BARRIOS	196	PARQUE DE FLORES
110	CONJUNTO DE BARRIOS	197	PARQUE DE FLORES
111	CONJUNTO DE BARRIOS	198	PARQUE DE FLORES
112	CONJUNTO DE BARRIOS	199	PARQUE DE FLORES
113	CONJUNTO DE BARRIOS	200	PARQUE DE FLORES



Fonte: INCID, 2013
Dados: SEMURH, 2001; CENSO, 2010; INCID, 2010.

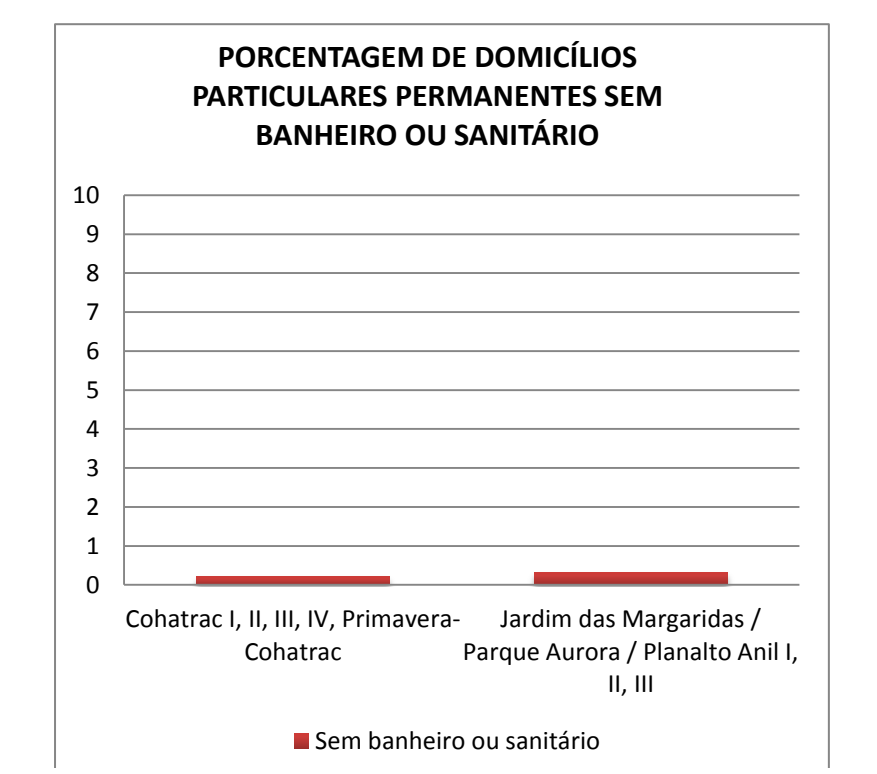
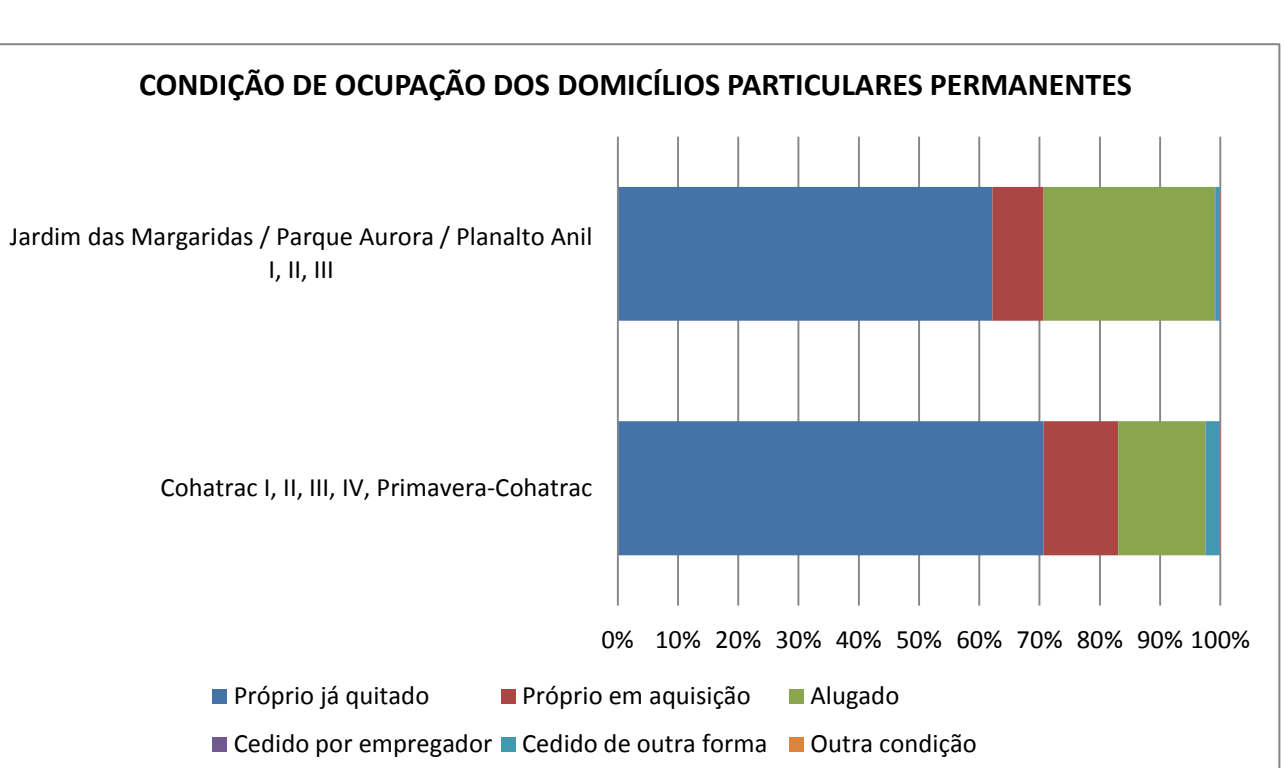
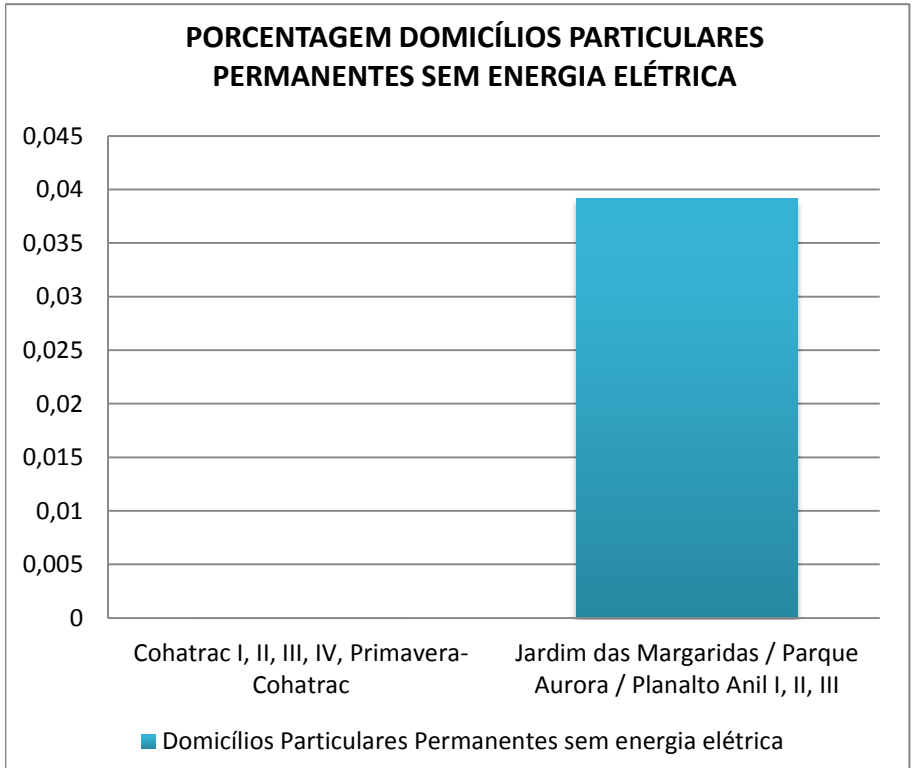
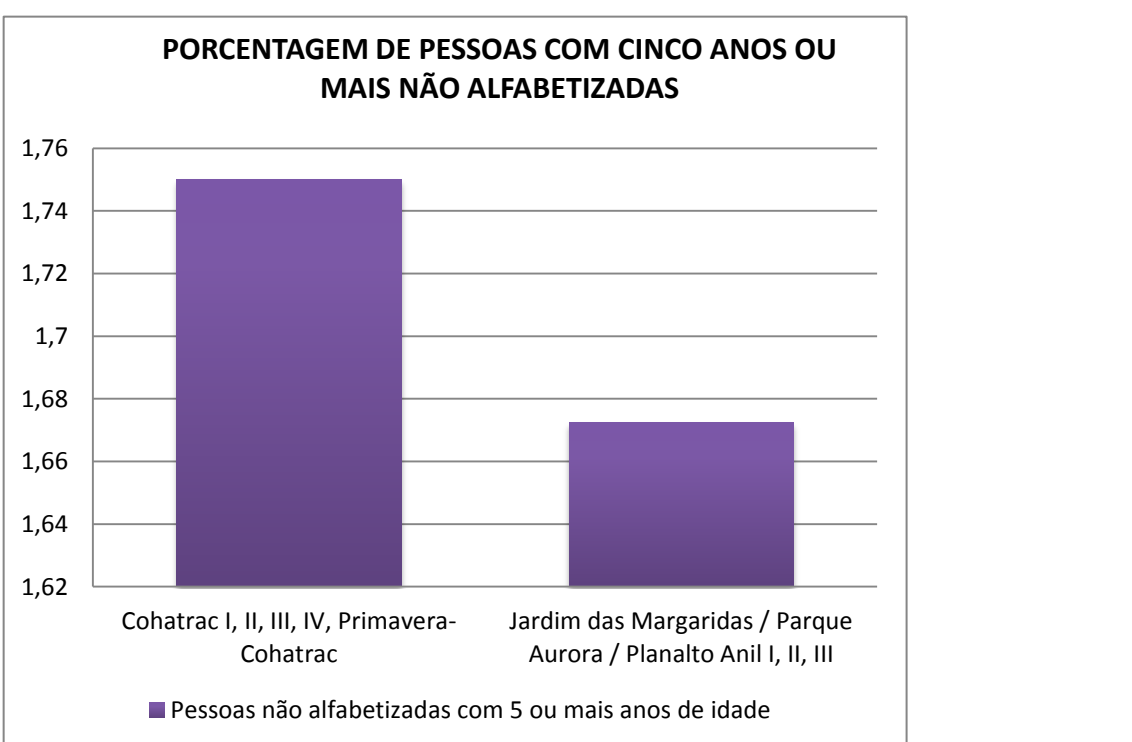
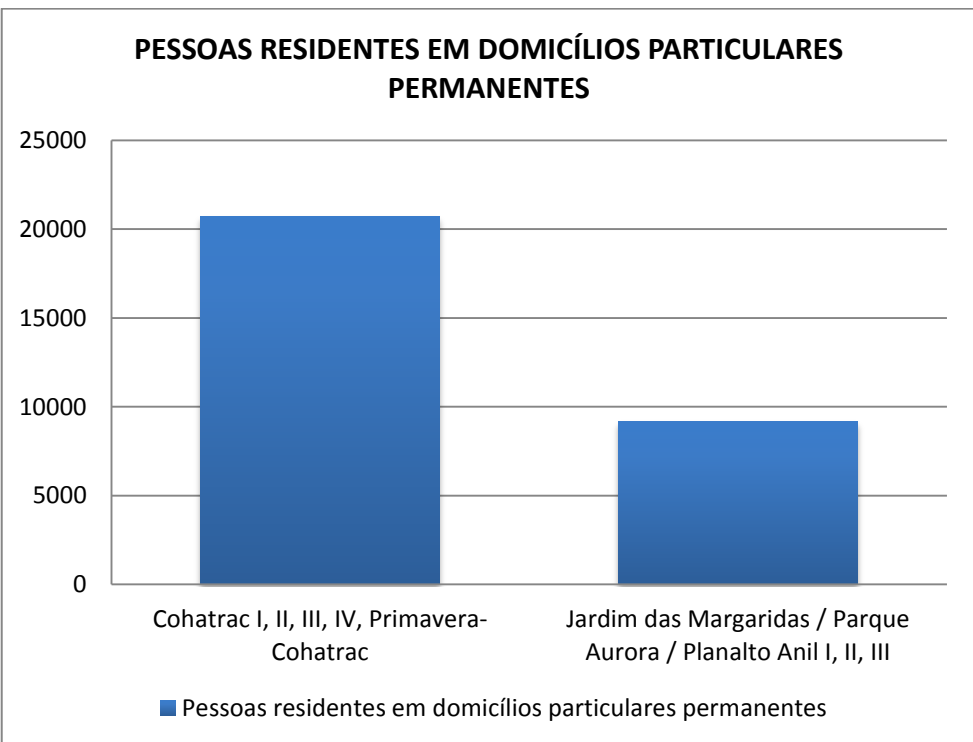
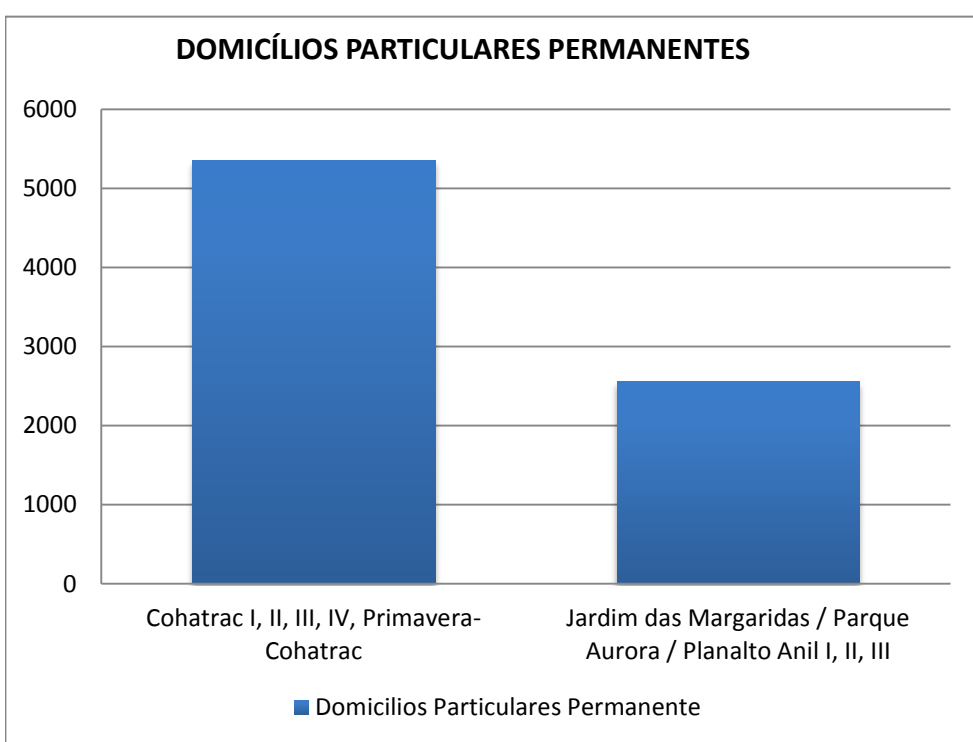


ESCALA - 1:3.000

PROJEÇÃO UNIVERSAL TRANSVERSA DE MERCATOR - UTM
DATUM HORIZONTAL: SAD 69 23S

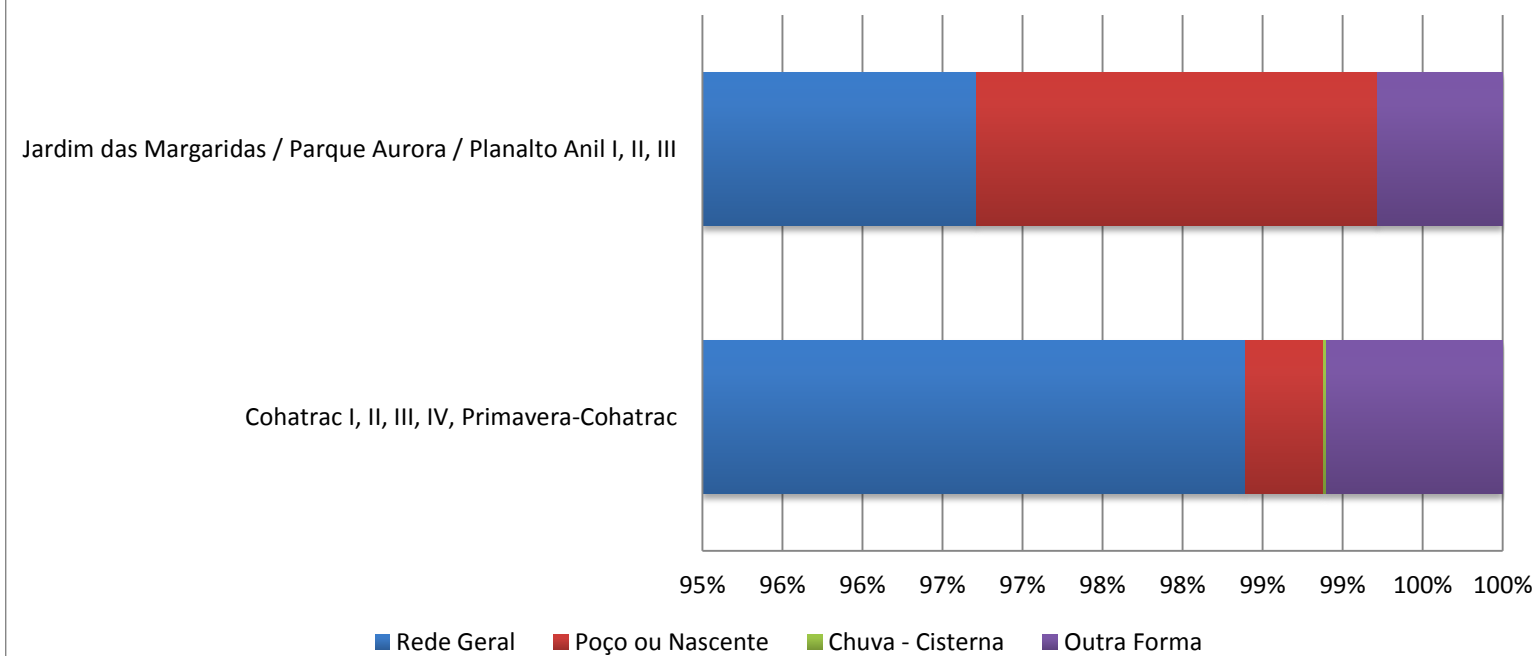


DISTRITOS URBANOS	DOMICÍLIOS		TIPOS DE DOMICÍLIOS%			CONDIÇÃO DE OCUPAÇÃO DO DOMICÍLIO%						NÍVEIS DE ALFABETIZAÇÃO			
	Domicílios Particulares Permanente	Domicílios Particulares e Coletivos	Casa	casa de vila ou em condomínio	apartamento	Próprio já quitado	Próprio em aquisição	Alugado	Cedido por empregador	Cedido de outra forma	Outra condição	Pessoas responsáveis alfabetizadas	Não alfabetizadas	Pessoas responsáveis por domicílio particular permanente não alfabetizadas	Pessoas responsáveis por domicílio particular permanente alfabetizadas
Cohatrac I, II, III, IV, Primavera-Cohatrac	5357	5361	99,20	0,24	0,34	70,66	12,41	14,41	0,06	2,43	0,04	5320	37	0,69	99,31
Jardim das Margaridas / Parque Aurora / Planalto Anil I, II, III	2553	2590	84,76	8,34	6,07	62,20	8,46	28,40	0,12	0,74	0,08	2533	20	0,78	99,22

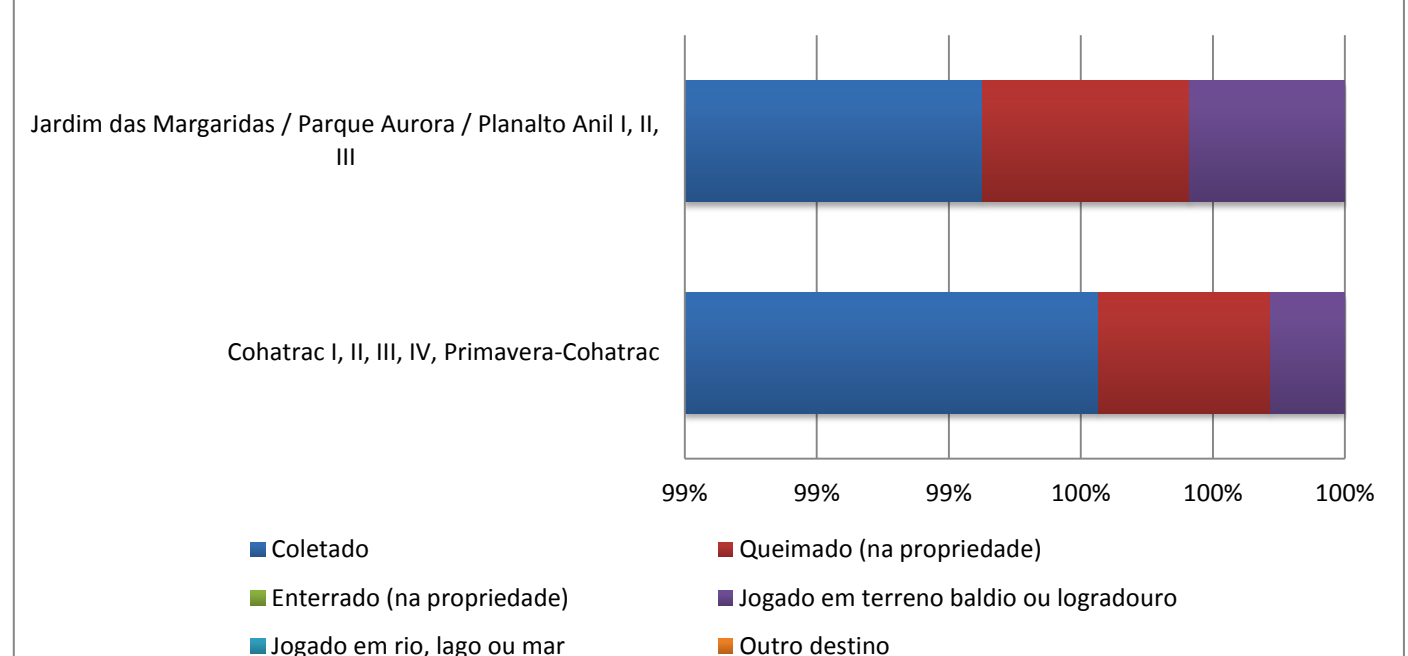


DISTRITOS URBANOS	FORMAS DE ABASTECIMENTO DE ÁGUA%				TIPO DE ESGOTAMENTO SANITÁRIO%							DESTINO DO LIXO%					ABASTECIMENTO DE ENERGIA ELÉTRICA%	NÍVEIS DE ALFABETIZAÇÃO			
	Rede Geral	Poço ou Nascente	Chuva - Cisterna	Outra Forma	Rede geral de esgoto ou pluvial	Fossa séptica	Fossa rudimentar	Vala	Rio, lago ou mar	Outro	Sem banheiro ou sanitário	Coletado	Queimado (na propriedade)	Enterrado (na propriedade)	Jogado em terreno baldio ou logradouro	Jogado em rio, lago ou mar	Outro destino	Domicílios Particulares Permanentes sem energia elétrica	Pessoas alfabetizadas com 5 ou mais anos de idade	Pessoas não alfabetizadas com 5 ou mais anos de idade	Pessoas não alfabetizadas com 5 ou mais anos de idade
Cohatrac I, II, III, IV, Primavera-Cohatrac	98,39	0,49	0,02	1,10	97,37	1,44	0,82	0,13	0,00	0,04	0,21	99,63	0,26	0,00	0,11	0,00	0,00	0,00	19426	346	1,750
Jardim das Margaridas / Parque Aurora / Planalto Anil I, II, III	96,71	2,51	0,00	0,78	80,57	14,02	2,74	2,15	0,16	0,04	0,31	99,45	0,31	0,00	0,24	0,00	0,00	0,04	8584	146	1,672

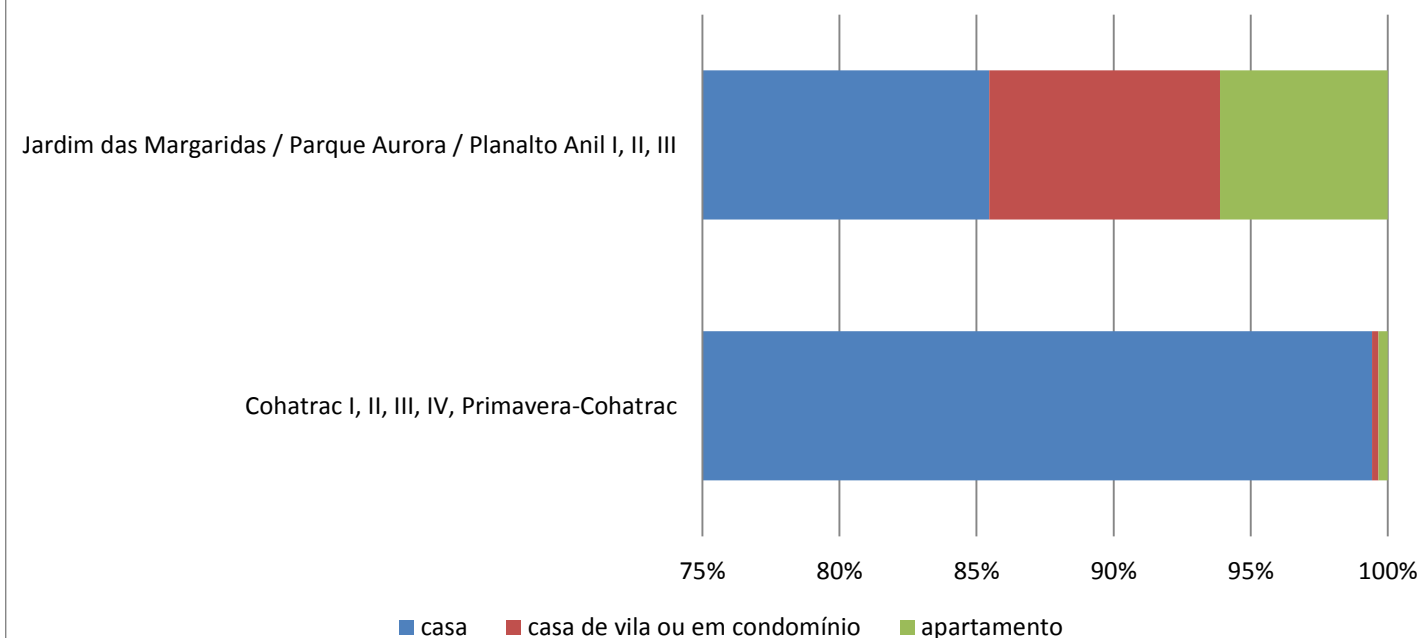
FORMA DE ABASTECIMENTO DE ÁGUA DOS DOMICÍLIOS PARTICULARES PERMANENTES



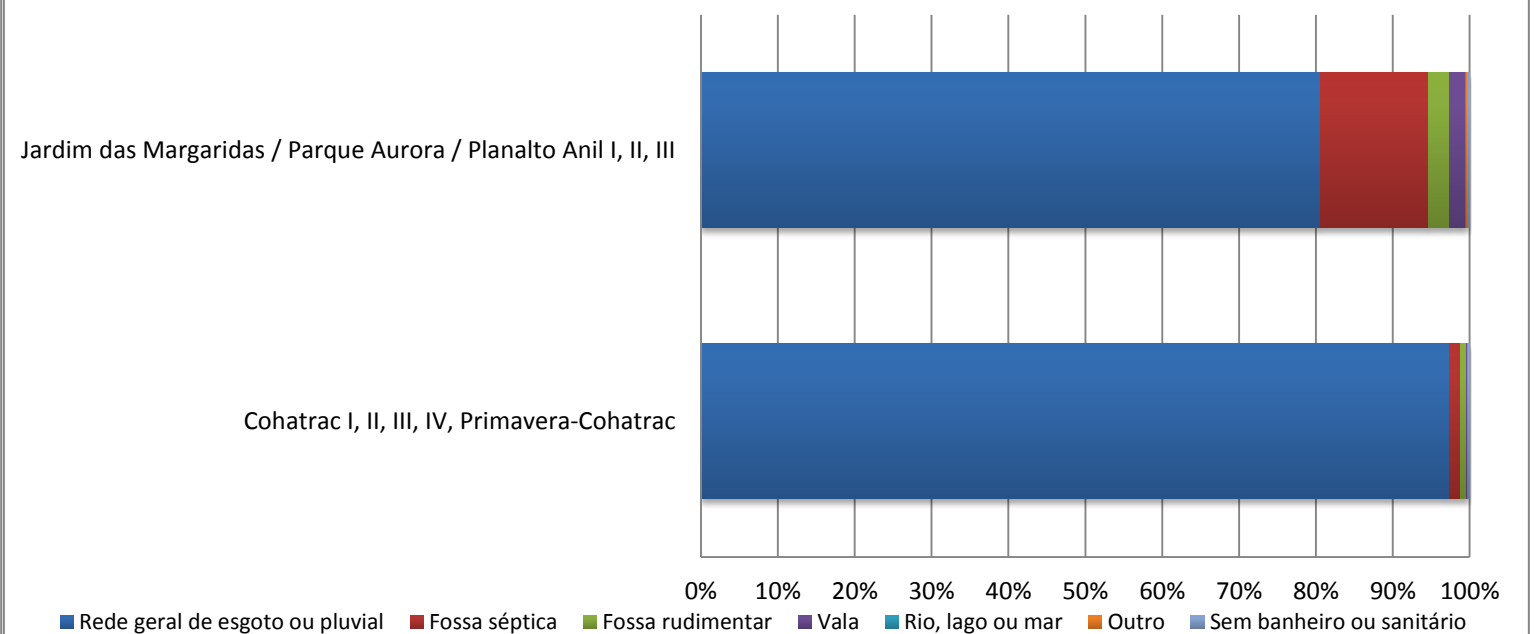
DESTINO DO LIXO DOS DOMICÍLIOS PARTICULARES PERMANENTES



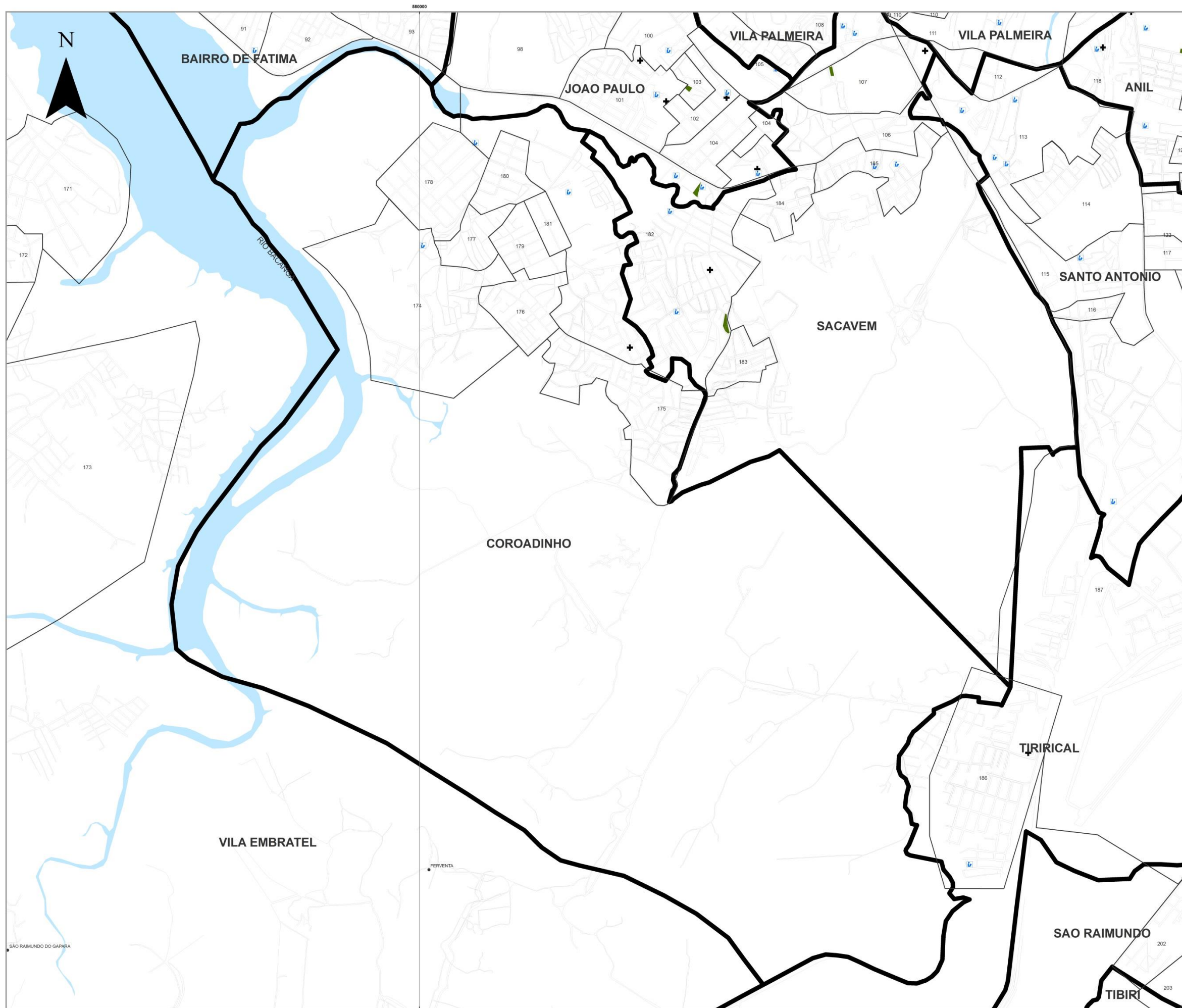
TIPO DOS DOMICÍLIOS PARTICULARES PERMANENTES



TIPO DE ESGOTAMENTO SANITÁRIO DOS DOMICÍLIOS PARTICULARES PERMANENTES



3.12 COROADINHO



LEGENDA

- POVOADOS
- LIMITE DE BAIROS
- LIMITE MUNICIPAL
- DISTRITOS URBANOS
- ESCOLAS FUNDAMENTAL E MÉDIO
- EQUIPAMENTOS DE SAUDE
- PRAÇAS

1. FORTES COENHA	88. BARRETO
2. FORTES	89. VILA PALMEIRA
3. FORTES DO LESTE	90. VILA PALMEIRA
4. FORTES DO LESTE	91. VILA PALMEIRA
5. FORTES DO LESTE	92. VILA PALMEIRA
6. FORTES DO LESTE	93. VILA PALMEIRA
7. FORTES DO LESTE	94. VILA PALMEIRA
8. FORTES DO LESTE	95. VILA PALMEIRA
9. FORTES DO LESTE	96. VILA PALMEIRA
10. FORTES DO LESTE	97. VILA PALMEIRA
11. FORTES DO LESTE	98. VILA PALMEIRA
12. FORTES DO LESTE	99. VILA PALMEIRA
13. FORTES DO LESTE	100. VILA PALMEIRA
14. FORTES DO LESTE	101. VILA PALMEIRA
15. FORTES DO LESTE	102. VILA PALMEIRA
16. FORTES DO LESTE	103. VILA PALMEIRA
17. FORTES DO LESTE	104. VILA PALMEIRA
18. FORTES DO LESTE	105. VILA PALMEIRA
19. FORTES DO LESTE	106. VILA PALMEIRA
20. FORTES DO LESTE	107. VILA PALMEIRA
21. FORTES DO LESTE	108. VILA PALMEIRA
22. FORTES DO LESTE	109. VILA PALMEIRA
23. FORTES DO LESTE	110. VILA PALMEIRA
24. FORTES DO LESTE	111. VILA PALMEIRA
25. FORTES DO LESTE	112. VILA PALMEIRA
26. FORTES DO LESTE	113. VILA PALMEIRA
27. FORTES DO LESTE	114. VILA PALMEIRA
28. FORTES DO LESTE	115. VILA PALMEIRA
29. FORTES DO LESTE	116. VILA PALMEIRA
30. FORTES DO LESTE	117. VILA PALMEIRA
31. FORTES DO LESTE	118. VILA PALMEIRA
32. FORTES DO LESTE	119. VILA PALMEIRA
33. FORTES DO LESTE	120. VILA PALMEIRA
34. FORTES DO LESTE	121. VILA PALMEIRA
35. FORTES DO LESTE	122. VILA PALMEIRA
36. FORTES DO LESTE	123. VILA PALMEIRA
37. FORTES DO LESTE	124. VILA PALMEIRA
38. FORTES DO LESTE	125. VILA PALMEIRA
39. FORTES DO LESTE	126. VILA PALMEIRA
40. FORTES DO LESTE	127. VILA PALMEIRA
41. FORTES DO LESTE	128. VILA PALMEIRA
42. FORTES DO LESTE	129. VILA PALMEIRA
43. FORTES DO LESTE	130. VILA PALMEIRA
44. FORTES DO LESTE	131. VILA PALMEIRA
45. FORTES DO LESTE	132. VILA PALMEIRA
46. FORTES DO LESTE	133. VILA PALMEIRA
47. FORTES DO LESTE	134. VILA PALMEIRA
48. FORTES DO LESTE	135. VILA PALMEIRA
49. FORTES DO LESTE	136. VILA PALMEIRA
50. FORTES DO LESTE	137. VILA PALMEIRA
51. FORTES DO LESTE	138. VILA PALMEIRA
52. FORTES DO LESTE	139. VILA PALMEIRA
53. FORTES DO LESTE	140. VILA PALMEIRA
54. FORTES DO LESTE	141. VILA PALMEIRA
55. FORTES DO LESTE	142. VILA PALMEIRA
56. FORTES DO LESTE	143. VILA PALMEIRA
57. FORTES DO LESTE	144. VILA PALMEIRA
58. FORTES DO LESTE	145. VILA PALMEIRA
59. FORTES DO LESTE	146. VILA PALMEIRA
60. FORTES DO LESTE	147. VILA PALMEIRA
61. FORTES DO LESTE	148. VILA PALMEIRA
62. FORTES DO LESTE	149. VILA PALMEIRA
63. FORTES DO LESTE	150. VILA PALMEIRA
64. FORTES DO LESTE	151. VILA PALMEIRA
65. FORTES DO LESTE	152. VILA PALMEIRA
66. FORTES DO LESTE	153. VILA PALMEIRA
67. FORTES DO LESTE	154. VILA PALMEIRA
68. FORTES DO LESTE	155. VILA PALMEIRA
69. FORTES DO LESTE	156. VILA PALMEIRA
70. FORTES DO LESTE	157. VILA PALMEIRA
71. FORTES DO LESTE	158. VILA PALMEIRA
72. FORTES DO LESTE	159. VILA PALMEIRA
73. FORTES DO LESTE	160. VILA PALMEIRA
74. FORTES DO LESTE	161. VILA PALMEIRA
75. FORTES DO LESTE	162. VILA PALMEIRA
76. FORTES DO LESTE	163. VILA PALMEIRA
77. FORTES DO LESTE	164. VILA PALMEIRA
78. FORTES DO LESTE	165. VILA PALMEIRA
79. FORTES DO LESTE	166. VILA PALMEIRA
80. FORTES DO LESTE	167. VILA PALMEIRA
81. FORTES DO LESTE	168. VILA PALMEIRA
82. FORTES DO LESTE	169. VILA PALMEIRA
83. FORTES DO LESTE	170. VILA PALMEIRA
84. FORTES DO LESTE	171. VILA PALMEIRA
85. FORTES DO LESTE	172. VILA PALMEIRA
86. FORTES DO LESTE	173. VILA PALMEIRA
87. FORTES DO LESTE	174. VILA PALMEIRA
88. FORTES DO LESTE	175. VILA PALMEIRA
89. FORTES DO LESTE	176. VILA PALMEIRA
90. FORTES DO LESTE	177. VILA PALMEIRA
91. FORTES DO LESTE	178. VILA PALMEIRA
92. FORTES DO LESTE	179. VILA PALMEIRA
93. FORTES DO LESTE	180. VILA PALMEIRA
94. FORTES DO LESTE	181. VILA PALMEIRA
95. FORTES DO LESTE	182. VILA PALMEIRA
96. FORTES DO LESTE	183. VILA PALMEIRA
97. FORTES DO LESTE	184. VILA PALMEIRA
98. FORTES DO LESTE	185. VILA PALMEIRA
99. FORTES DO LESTE	186. VILA PALMEIRA
100. FORTES DO LESTE	187. VILA PALMEIRA
101. FORTES DO LESTE	188. VILA PALMEIRA
102. FORTES DO LESTE	189. VILA PALMEIRA
103. FORTES DO LESTE	190. VILA PALMEIRA
104. FORTES DO LESTE	191. VILA PALMEIRA
105. FORTES DO LESTE	192. VILA PALMEIRA
106. FORTES DO LESTE	193. VILA PALMEIRA
107. FORTES DO LESTE	194. VILA PALMEIRA
108. FORTES DO LESTE	195. VILA PALMEIRA
109. FORTES DO LESTE	196. VILA PALMEIRA
110. FORTES DO LESTE	197. VILA PALMEIRA
111. FORTES DO LESTE	198. VILA PALMEIRA
112. FORTES DO LESTE	199. VILA PALMEIRA
113. FORTES DO LESTE	200. VILA PALMEIRA
114. FORTES DO LESTE	201. VILA PALMEIRA
115. FORTES DO LESTE	202. VILA PALMEIRA
116. FORTES DO LESTE	203. VILA PALMEIRA
117. FORTES DO LESTE	204. VILA PALMEIRA
118. FORTES DO LESTE	205. VILA PALMEIRA
119. FORTES DO LESTE	206. VILA PALMEIRA
120. FORTES DO LESTE	207. VILA PALMEIRA
121. FORTES DO LESTE	208. VILA PALMEIRA
122. FORTES DO LESTE	209. VILA PALMEIRA
123. FORTES DO LESTE	210. VILA PALMEIRA
124. FORTES DO LESTE	211. VILA PALMEIRA
125. FORTES DO LESTE	212. VILA PALMEIRA
126. FORTES DO LESTE	213. VILA PALMEIRA
127. FORTES DO LESTE	214. VILA PALMEIRA
128. FORTES DO LESTE	215. VILA PALMEIRA
129. FORTES DO LESTE	216. VILA PALMEIRA
130. FORTES DO LESTE	217. VILA PALMEIRA
131. FORTES DO LESTE	218. VILA PALMEIRA
132. FORTES DO LESTE	219. VILA PALMEIRA
133. FORTES DO LESTE	220. VILA PALMEIRA
134. FORTES DO LESTE	221. VILA PALMEIRA
135. FORTES DO LESTE	222. VILA PALMEIRA
136. FORTES DO LESTE	223. VILA PALMEIRA
137. FORTES DO LESTE	224. VILA PALMEIRA
138. FORTES DO LESTE	225. VILA PALMEIRA
139. FORTES DO LESTE	226. VILA PALMEIRA
140. FORTES DO LESTE	227. VILA PALMEIRA
141. FORTES DO LESTE	228. VILA PALMEIRA
142. FORTES DO LESTE	229. VILA PALMEIRA
143. FORTES DO LESTE	230. VILA PALMEIRA
144. FORTES DO LESTE	231. VILA PALMEIRA
145. FORTES DO LESTE	232. VILA PALMEIRA
146. FORTES DO LESTE	233. VILA PALMEIRA
147. FORTES DO LESTE	234. VILA PALMEIRA
148. FORTES DO LESTE	235. VILA PALMEIRA
149. FORTES DO LESTE	236. VILA PALMEIRA
150. FORTES DO LESTE	237. VILA PALMEIRA
151. FORTES DO LESTE	238. VILA PALMEIRA
152. FORTES DO LESTE	239. VILA PALMEIRA
153. FORTES DO LESTE	240. VILA PALMEIRA
154. FORTES DO LESTE	241. VILA PALMEIRA
155. FORTES DO LESTE	242. VILA PALMEIRA
156. FORTES DO LESTE	243. VILA PALMEIRA
157. FORTES DO LESTE	244. VILA PALMEIRA
158. FORTES DO LESTE	245. VILA PALMEIRA
159. FORTES DO LESTE	246. VILA PALMEIRA
160. FORTES DO LESTE	247. VILA PALMEIRA
161. FORTES DO LESTE	248. VILA PALMEIRA
162. FORTES DO LESTE	249. VILA PALMEIRA
163. FORTES DO LESTE	250. VILA PALMEIRA

Fonte: INCID, 2013
Dados: SEMURH, 2001; CENSO, 2010; INCID, 2010.

0 0,15 0,3 0,6 0,9 1,2 km

ESCALA - 1:8.000

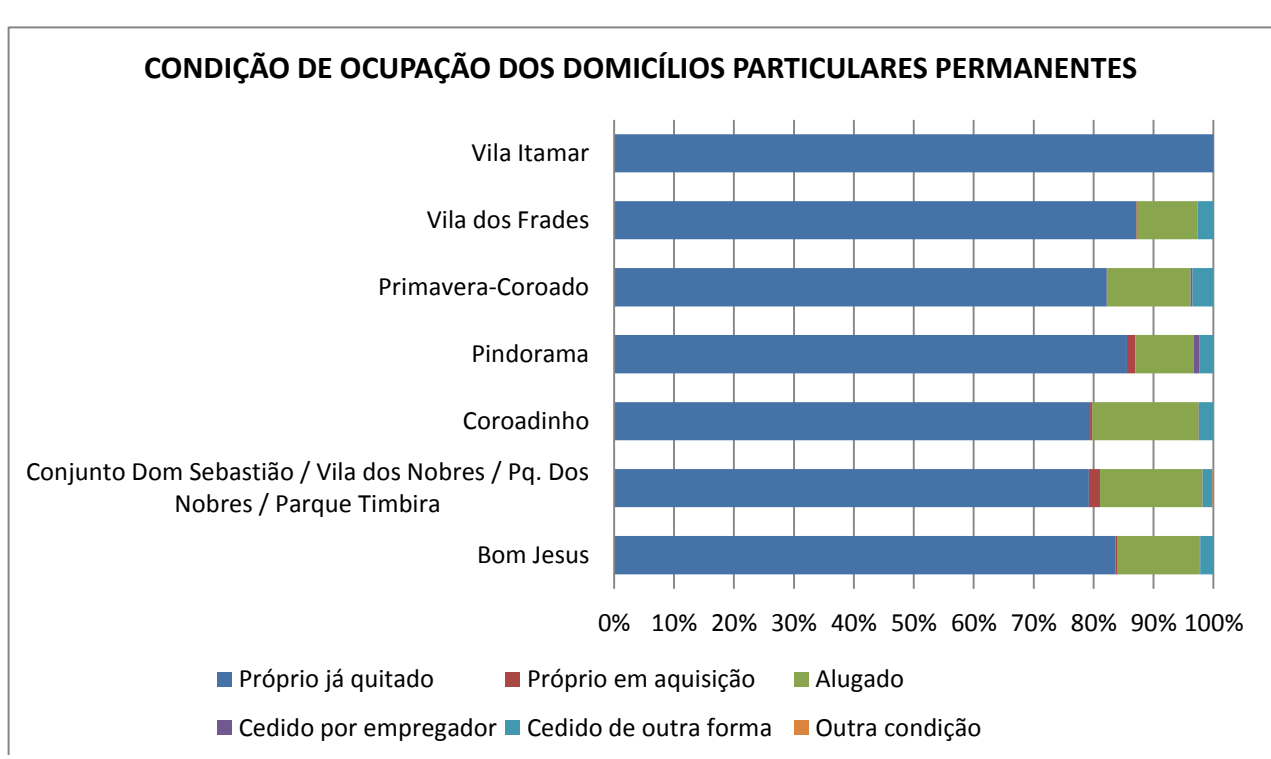
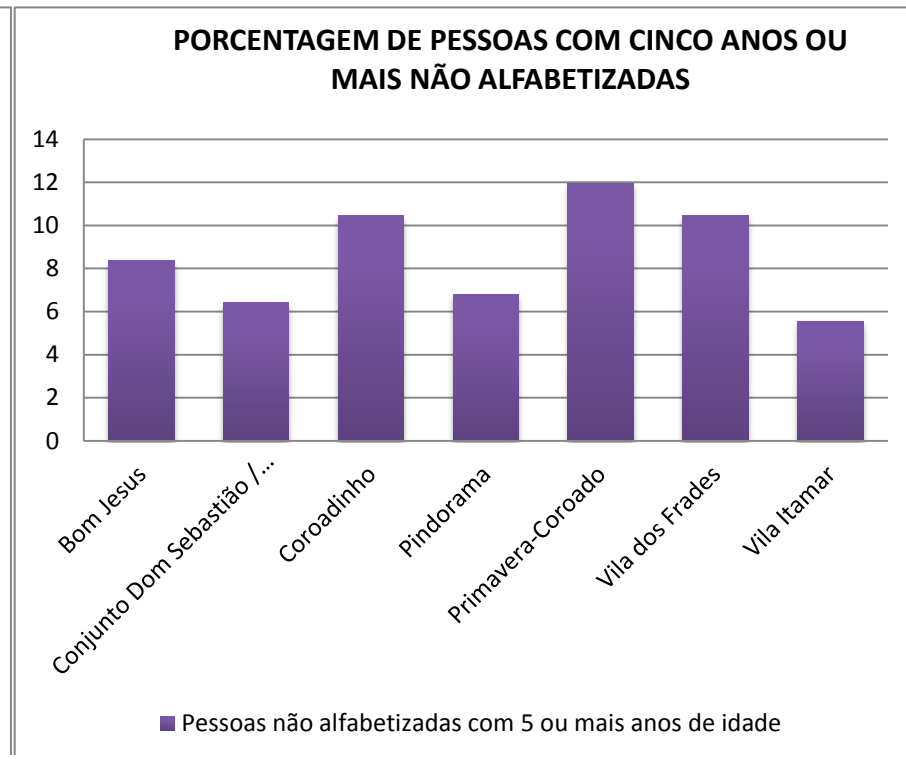
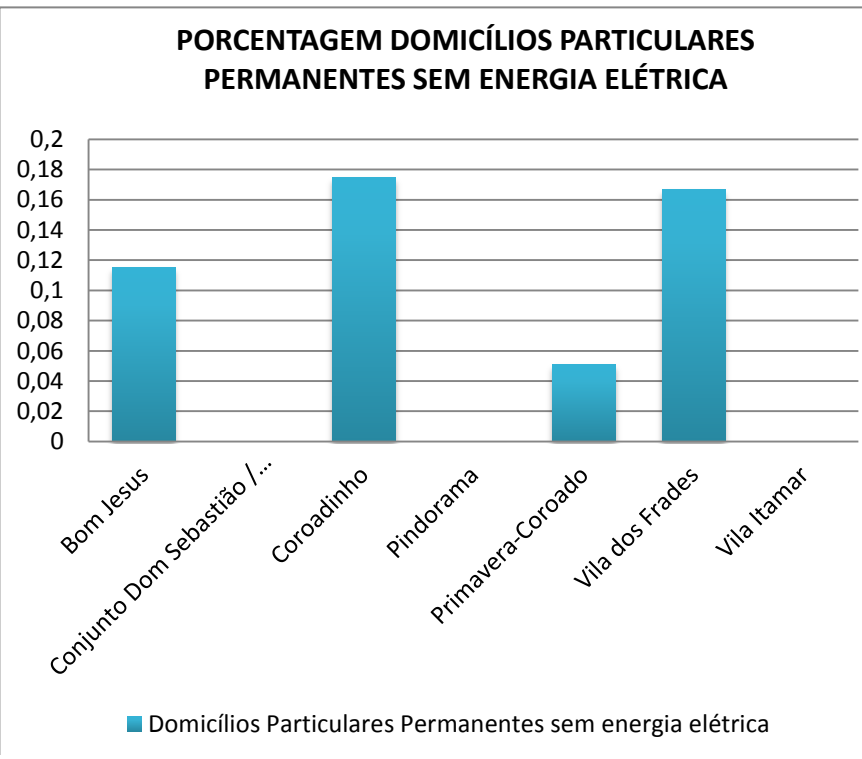
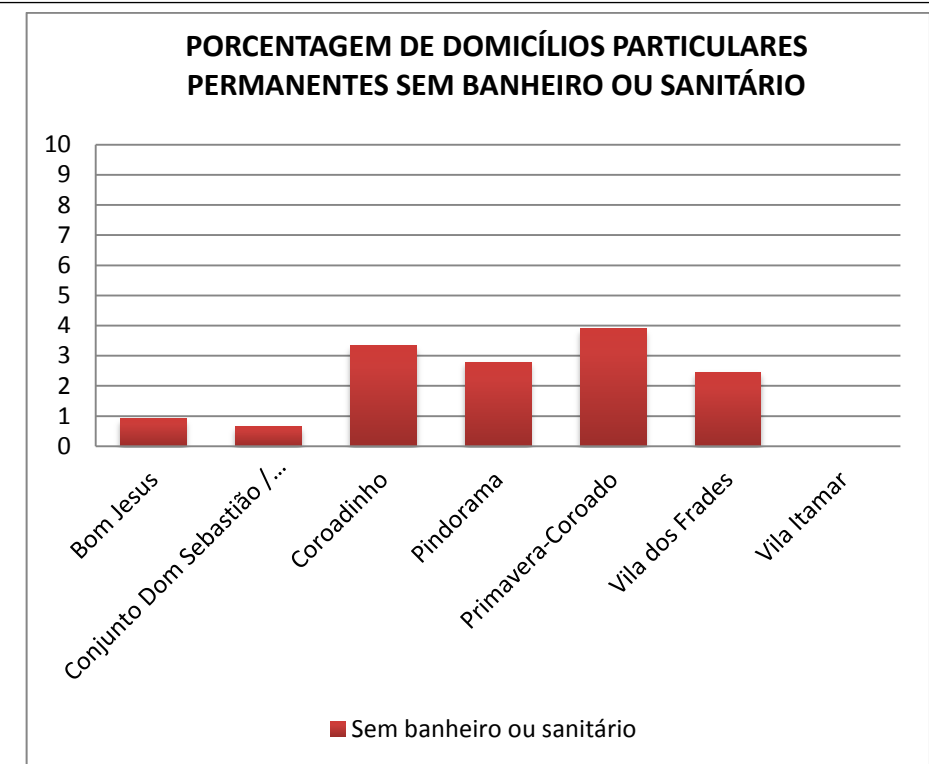
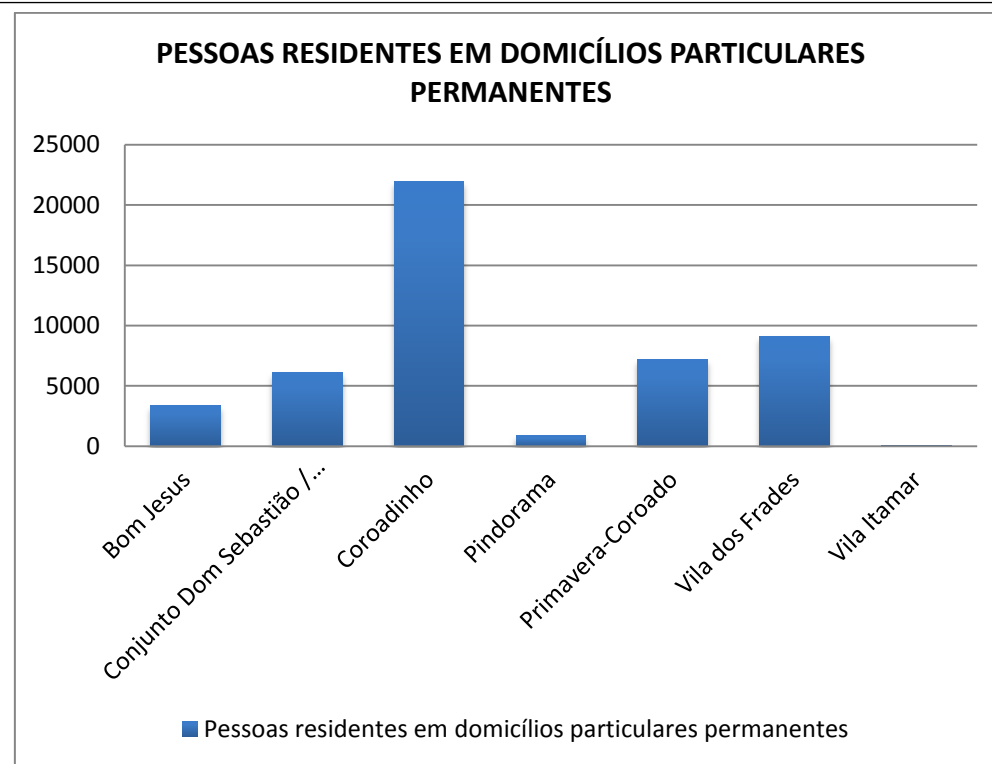
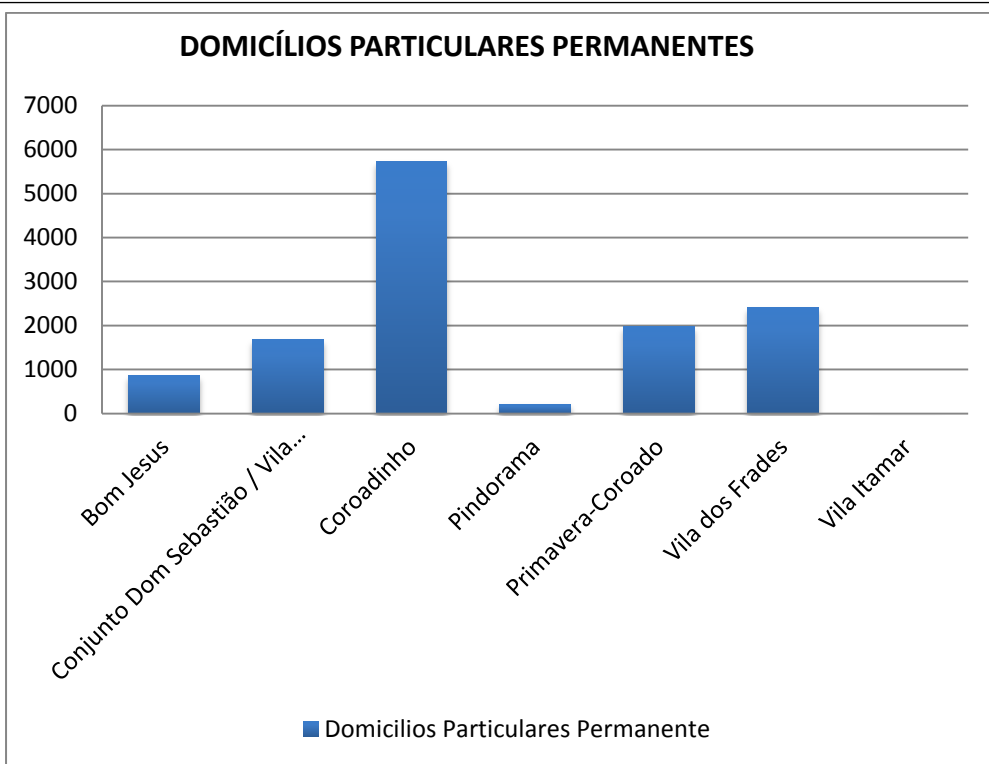
PROJEÇÃO UNIVERSAL TRANSVERSA DE MERCATOR - UTM
DATUM HORIZONTAL: SAD 69 23S

PREFEITURA DE SÃO LUÍS
Secretaria de Planejamento - SEPLAN

Instituto da Cidade
INSTITUTO DE PLANEJAMENTO URBANO E TERRITÓRIO

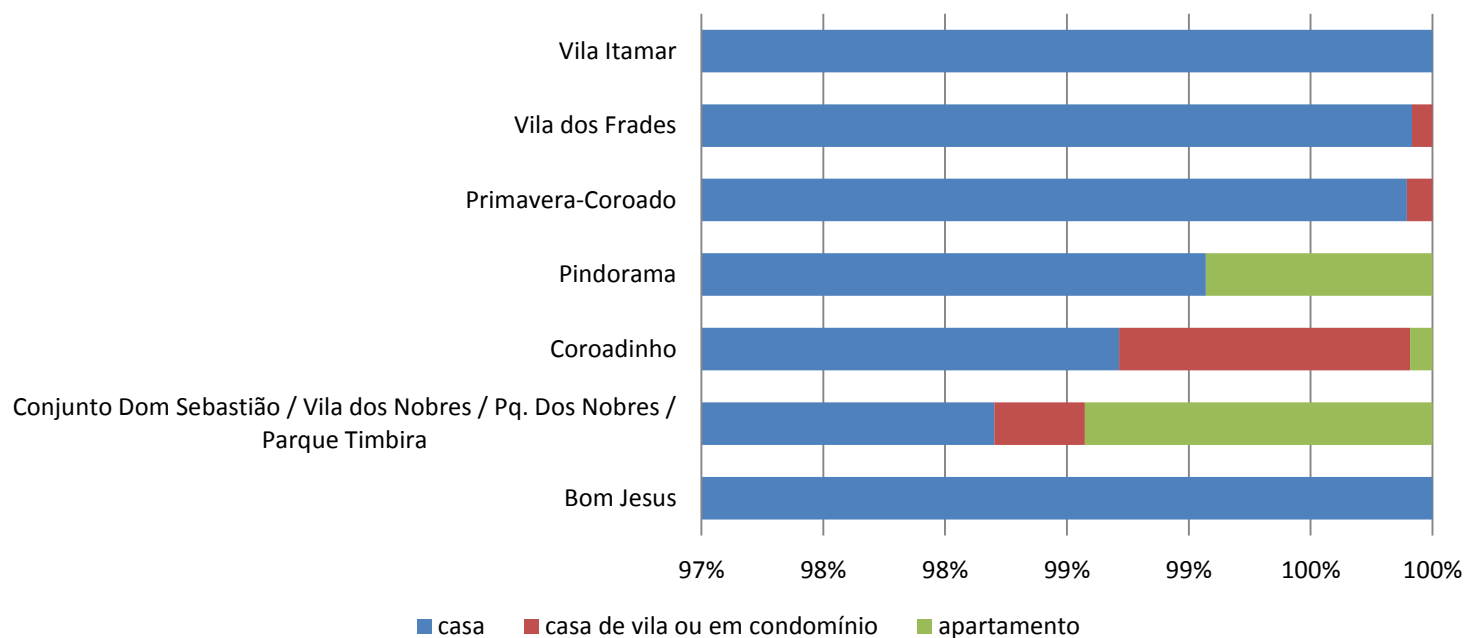
PRÊMIO DE CIDADÃO

DISTRITOS URBANOS	TIPOS DE DOMICÍLIOS%			CONDIÇÃO DE OCUPAÇÃO DO DOMICÍLIO%						PESSOAS RESIDENTES		NÍVEIS DE ALFABETIZAÇÃO			
	casa	casa de vila ou em condomínio	apartamento	Próprio já quitado	Próprio em aquisição	Alugado	Cedido por empregador	Cedido de outra forma	Outra condição	Pessoas Residentes	Pessoas residentes em domicílios particulares permanentes	Pessoas responsáveis alfabetizadas	Não alfabetizadas	Pessoas responsáveis por domicílio particular permanente não alfabetizadas	Pessoas responsáveis por domicílio particular permanente alfabetizadas
Bom Jesus	98,73	0,00	0,00	83,66	0,23	13,81	0,12	2,19	0,00	3372	3365	811	58	6,67	93,33
Conjunto Dom Sebastião / Vila dos Nobres / Pq. Dos Nobres / Parque Timbira	94,74	0,36	1,38	79,19	1,91	17,05	0,06	1,61	0,18	6116	6115	1566	106	6,34	93,66
Coroadinho	93,97	1,14	0,09	79,41	0,37	17,74	0,09	2,31	0,09	21938	21902	4998	719	12,58	87,42
Pindorama	99,07	0,00	0,93	85,58	1,40	9,77	0,93	2,33	0,00	856	848	199	16	7,44	92,56
Primavera-Coroado	96,55	0,10	0,00	82,22	0,05	13,92	0,30	3,45	0,05	7220	7220	1724	245	12,44	87,56
Vila dos Frades	98,92	0,08	0,00	87,12	0,08	10,09	0,08	2,63	0,00	9066	9066	2097	302	12,59	87,41
Vila Itamar	100,00	0,00	0,00	100,00	0,00	0,00	0,00	0,00	0,00	23	23	5	0	0,00	100,00

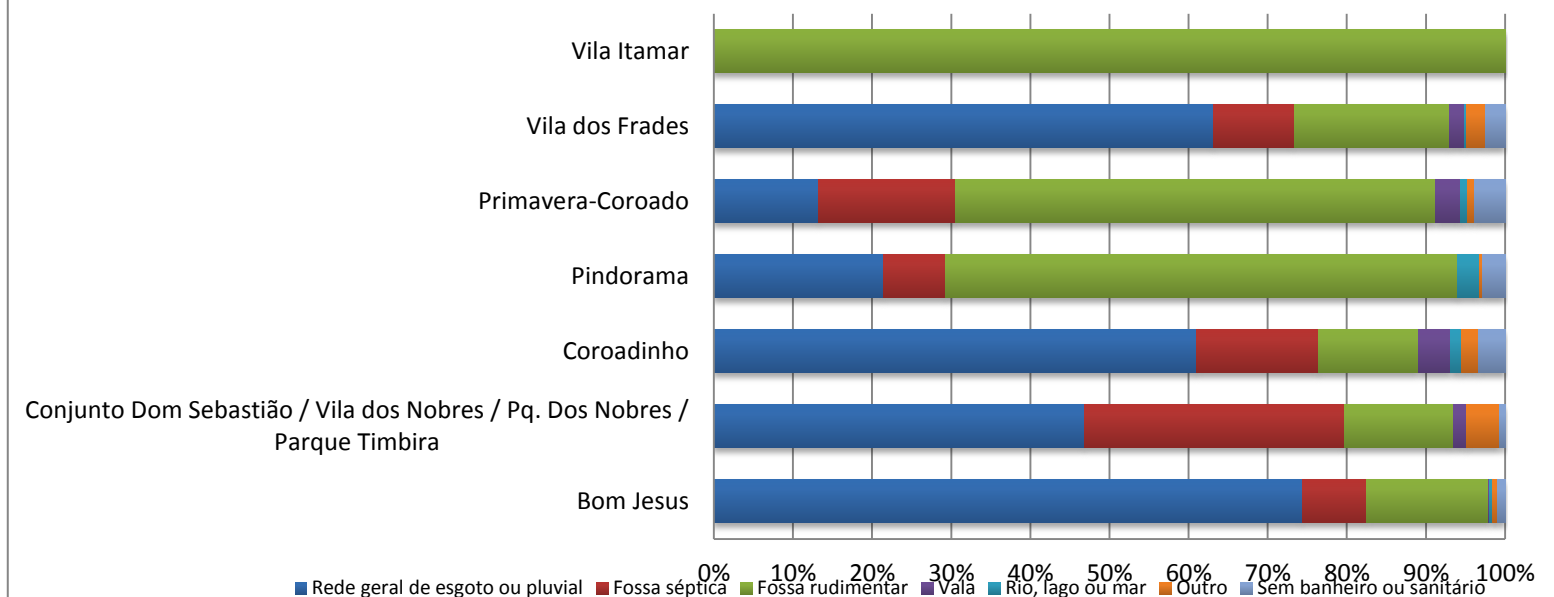


DISTRITOS URBANOS	FORMAS DE ABASTECIMENTO DE ÁGUA%				TIPO DE ESGOTAMENTO SANITÁRIO%								DESTINO DO LIXO%					ABASTECIMENTO DE ENERGIA ELÉTRICA%	NÍVEIS DE ALFABETIZAÇÃO		
	Rede Geral	Poço ou Nascente	Chuva - Cisterna	Outra Forma	Rede geral de esgoto ou pluvial	Fossa séptica	Fossa rudimentar	Vala	Rio, lago ou mar	Outro	Sem banheiro ou sanitário	Coletado	Queimado (na propriedade)	Enterrado (na propriedade)	Jogado em terreno baldio ou logradouro	Jogado em rio, lago ou mar	Outro destino	Domicílios Particulares Permanentes sem energia elétrica	Pessoas alfabetizadas com 5 ou mais anos de idade	Pessoas não alfabetizadas com 5 ou mais anos de idade	Pessoas não alfabetizadas com 5 ou mais anos de idade
Bom Jesus	35,67	23,36	0,00	40,97	74,45	8,06	15,42	0,12	0,35	0,69	0,92	99,54	0,46	0,00	0,00	0,00	0,00	0,12	2834	259	8,374
Conjunto Dom Sebastião / Vila dos Nobres / Pq. Dos Nobres / Parque Timbira	64,17	7,66	0,00	28,17	46,83	32,89	13,70	1,67	0,06	4,19	0,66	99,22	0,24	0,00	0,30	0,00	0,24	0,00	5304	365	6,439
Coroadinho	68,92	6,58	0,00	24,51	61,03	15,43	12,66	4,04	1,29	2,20	3,34	95,33	1,00	0,03	2,78	0,59	0,26	0,17	17936	2093	10,450
Pindorama	91,63	4,65	0,00	3,72	21,40	7,91	64,65	0,00	2,79	0,47	2,79	89,30	6,51	0,00	0,47	0,00	3,72	0,00	757	55	6,773
Primavera-Coroado	42,10	17,12	0,00	40,78	13,26	17,22	60,79	3,10	0,86	0,86	3,91	81,26	13,81	0,15	4,57	0,05	0,15	0,05	5756	782	11,961
Vila dos Frades	22,01	21,22	0,00	56,77	63,11	10,21	19,63	1,88	0,29	2,42	2,46	94,25	1,13	0,00	4,42	0,13	0,08	0,17	7410	866	10,464
Vila Itamar	0,00	20,00	0,00	80,00	0,00	0,00	100,00	0,00	0,00	0,00	0,00	0,00	100,00	0,00	0,00	0,00	0,00	0,00	17	1	5,556

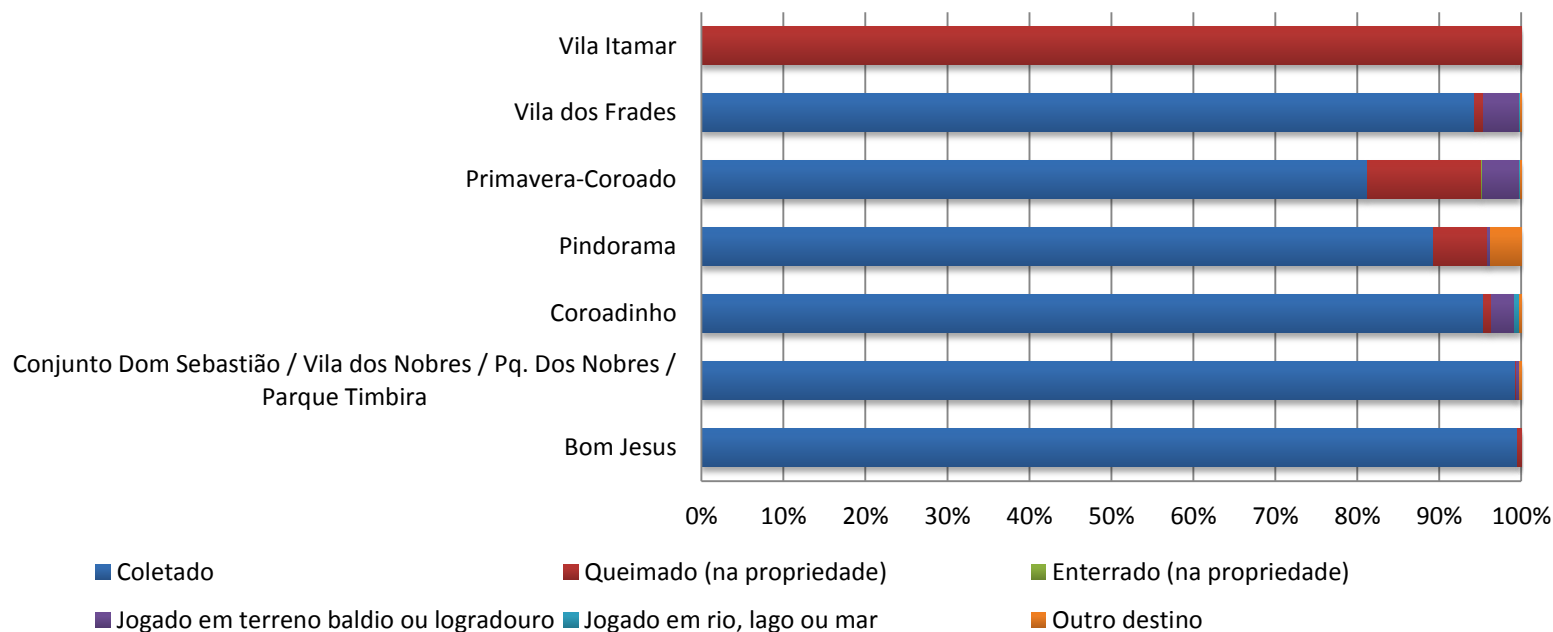
TIPO DOS DOMICÍLIOS PARTICULARES PERMANENTES



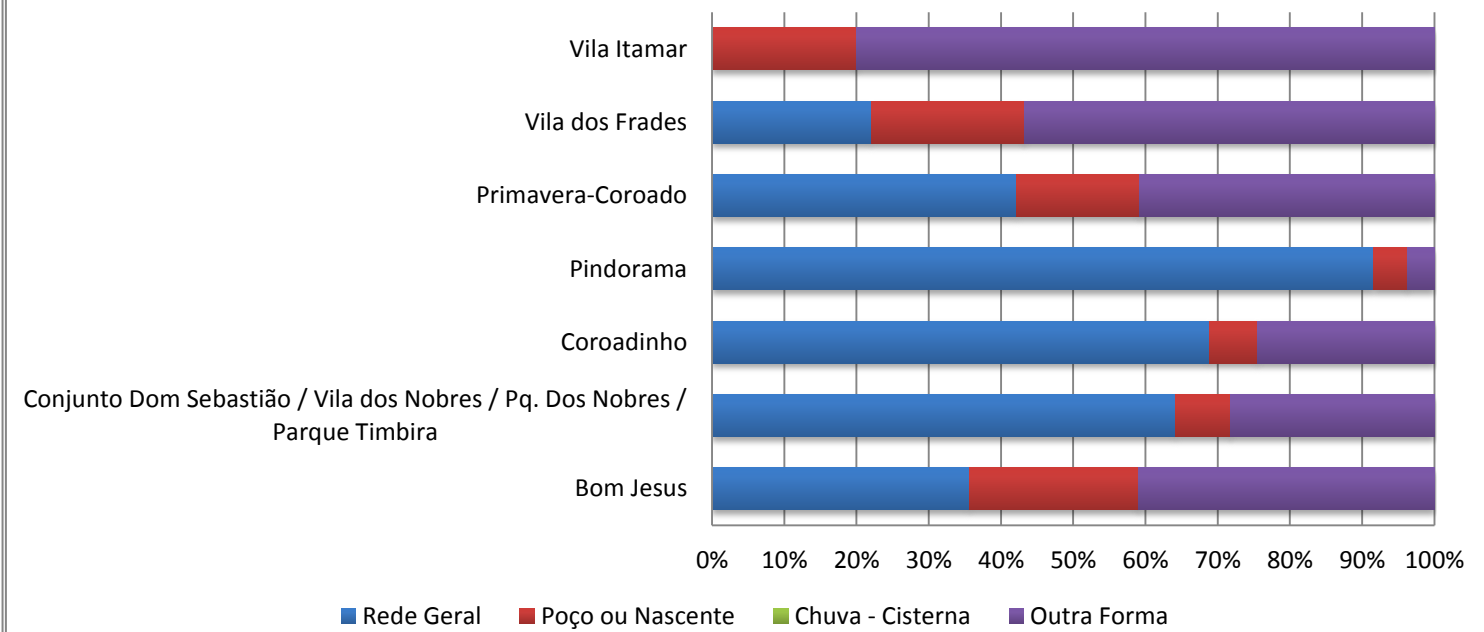
TIPO DE ESGOTAMENTO SANITÁRIO DOS DOMICÍLIOS PARTICULARES PERMANENTES



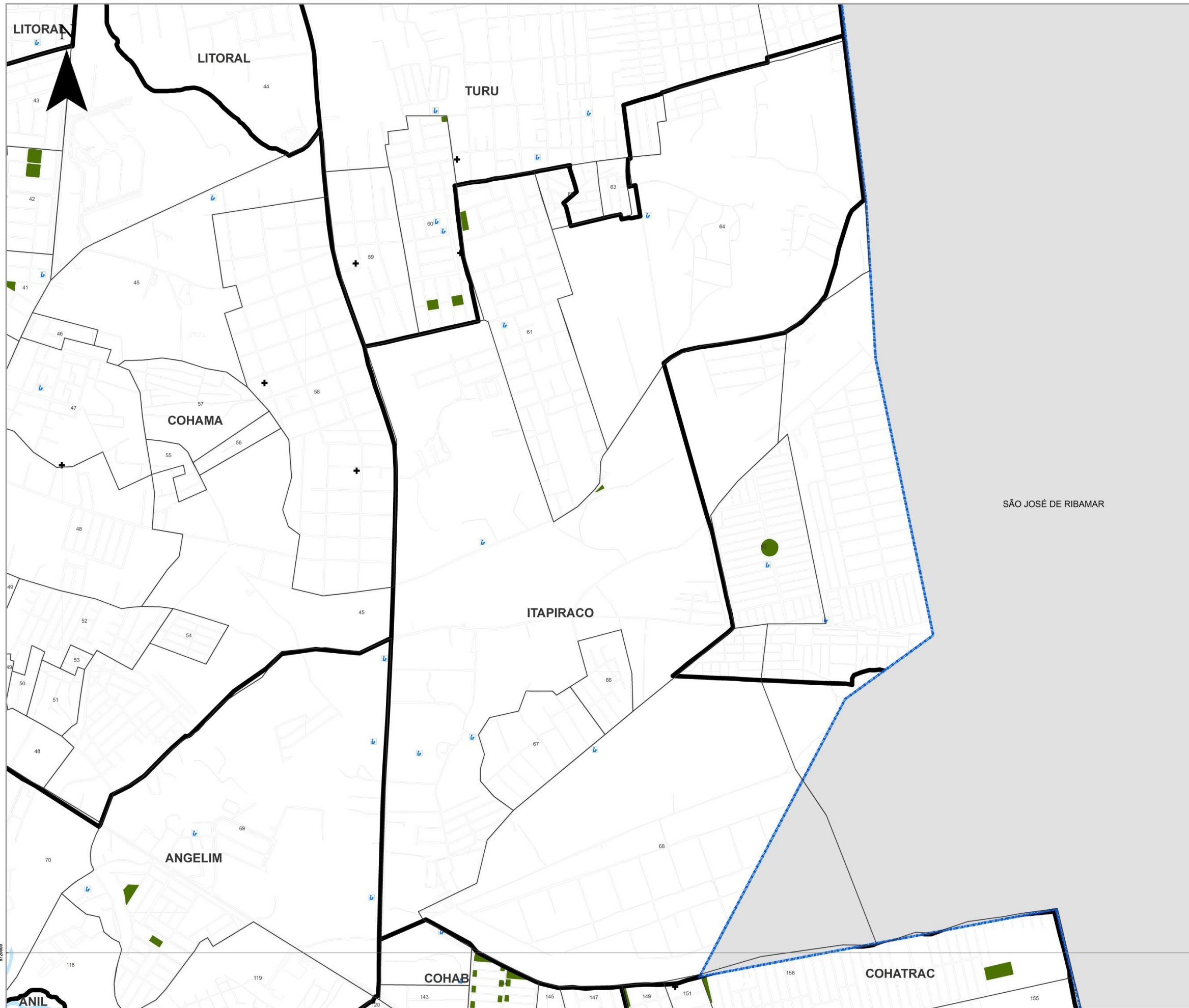
DESTINO DO LIXO DOS DOMICÍLIOS PARTICULARES PERMANENTES



FORMA DE ABASTECIMENTO DE ÁGUA DOS DOMICÍLIOS PARTICULARES PERMANENTES



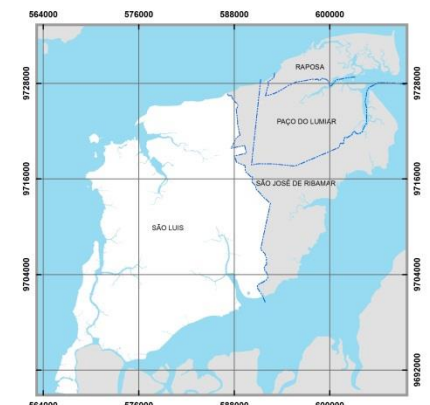
3.13 ITAPIRACÓ




LEGENDA

- LIMITE DE BAIROS
- LIMITE MUNICIPAL
- DISTRITOS URBANOS
- Ⓛ ESCOLAS FUNDAMENTAL E MÉDIO
- + EQUIPAMENTOS DE SAUDE
- PRAÇAS

1	PONTE DE CARVALHO	88	BARRETO
2	ITAPIRACÓ	89	VILA PARANÁ
3	COHAMA	90	BOA VISTA
4	COHAMA II	91	COHAMA
5	COHAMA III	92	COHAMA II
6	COHAMA IV	93	COHAMA III
7	COHAMA V	94	COHAMA IV
8	COHAMA VI	95	COHAMA V
9	COHAMA VII	96	COHAMA VI
10	COHAMA VIII	97	COHAMA VII
11	COHAMA IX	98	COHAMA VIII
12	COHAMA X	99	COHAMA IX
13	COHAMA XI	100	COHAMA X
14	COHAMA XII	101	COHAMA XI
15	COHAMA XIII	102	COHAMA XII
16	COHAMA XIV	103	COHAMA XIII
17	COHAMA XV	104	COHAMA XIV
18	COHAMA XVI	105	COHAMA XV
19	COHAMA XVII	106	COHAMA XVI
20	COHAMA XVIII	107	COHAMA XVII
21	COHAMA XIX	108	COHAMA XVIII
22	COHAMA XX	109	COHAMA XIX
23	COHAMA XXI	110	COHAMA XX
24	COHAMA XXII	111	COHAMA XXI
25	COHAMA XXIII	112	COHAMA XXII
26	COHAMA XXIV	113	COHAMA XXIII
27	COHAMA XXV	114	COHAMA XXIV
28	COHAMA XXVI	115	COHAMA XXV
29	COHAMA XXVII	116	COHAMA XXVI
30	COHAMA XXVIII	117	COHAMA XXVII
31	COHAMA XXIX	118	COHAMA XXVIII
32	COHAMA XXX	119	COHAMA XXIX
33	COHAMA XXXI	120	COHAMA XXX
34	COHAMA XXXII	121	COHAMA XXXI
35	COHAMA XXXIII	122	COHAMA XXXII
36	COHAMA XXXIV	123	COHAMA XXXIII
37	COHAMA XXXV	124	COHAMA XXXIV
38	COHAMA XXXVI	125	COHAMA XXXV
39	COHAMA XXXVII	126	COHAMA XXXVI
40	COHAMA XXXVIII	127	COHAMA XXXVII
41	COHAMA XXXIX	128	COHAMA XXXVIII
42	COHAMA XL	129	COHAMA XXXIX
43	COHAMA XLI	130	COHAMA XL
44	COHAMA XLII	131	COHAMA XLI
45	COHAMA XLIII	132	COHAMA XLII
46	COHAMA XLIV	133	COHAMA XLIII
47	COHAMA XLV	134	COHAMA XLIV
48	COHAMA XLVI	135	COHAMA XLV
49	COHAMA XLVII	136	COHAMA XLVI
50	COHAMA XLVIII	137	COHAMA XLVII
51	COHAMA XLIX	138	COHAMA XLVIII
52	COHAMA L	139	COHAMA XLIX
53	COHAMA LI	140	COHAMA L
54	COHAMA LII	141	COHAMA LI
55	COHAMA LIII	142	COHAMA LII
56	COHAMA LIV	143	COHAMA LIII
57	COHAMA LV	144	COHAMA LIV
58	COHAMA LVI	145	COHAMA LV
59	COHAMA LVII	146	COHAMA LVI
60	COHAMA LVIII	147	COHAMA LVII
61	COHAMA LIX	148	COHAMA LVIII
62	COHAMA LX	149	COHAMA LIX
63	COHAMA LXI	150	COHAMA LX
64	COHAMA LXII	151	COHAMA LXI
65	COHAMA LXIII	152	COHAMA LXII
66	COHAMA LXIV	153	COHAMA LXIII
67	COHAMA LXV	154	COHAMA LXIV
68	COHAMA LXVI	155	COHAMA LXV
69	COHAMA LXVII	156	COHAMA LXVI
70	COHAMA LXVIII	157	COHAMA LXVII
71	COHAMA LXIX	158	COHAMA LXVIII
72	COHAMA LXX	159	COHAMA LXIX
73	COHAMA LXXI	160	COHAMA LXX
74	COHAMA LXXII	161	COHAMA LXXI
75	COHAMA LXXIII	162	COHAMA LXXII
76	COHAMA LXXIV	163	COHAMA LXXIII
77	COHAMA LXXV	164	COHAMA LXXIV
78	COHAMA LXXVI	165	COHAMA LXXV
79	COHAMA LXXVII	166	COHAMA LXXVI
80	COHAMA LXXVIII	167	COHAMA LXXVII
81	COHAMA LXXIX	168	COHAMA LXXVIII
82	COHAMA LXXX	169	COHAMA LXXIX
83	COHAMA LXXXI	170	COHAMA LXXX
84	COHAMA LXXXII	171	COHAMA LXXXI
85	COHAMA LXXXIII	172	COHAMA LXXXII
86	COHAMA LXXXIV	173	COHAMA LXXXIII
87	COHAMA LXXXV	174	COHAMA LXXXIV
88	COHAMA LXXXVI	175	COHAMA LXXXV
89	COHAMA LXXXVII	176	COHAMA LXXXVI
90	COHAMA LXXXVIII	177	COHAMA LXXXVII
91	COHAMA LXXXIX	178	COHAMA LXXXVIII
92	COHAMA LXXXX	179	COHAMA LXXXIX
93	COHAMA LXXXXI	180	COHAMA LXXXX
94	COHAMA LXXXXII	181	COHAMA LXXXXI
95	COHAMA LXXXXIII	182	COHAMA LXXXXII
96	COHAMA LXXXXIV	183	COHAMA LXXXXIII
97	COHAMA LXXXXV	184	COHAMA LXXXXIV
98	COHAMA LXXXXVI	185	COHAMA LXXXXV
99	COHAMA LXXXXVII	186	COHAMA LXXXXVI
100	COHAMA LXXXXVIII	187	COHAMA LXXXXVII
101	COHAMA LXXXXIX	188	COHAMA LXXXXVIII
102	COHAMA LXXXXX	189	COHAMA LXXXXIX
103	COHAMA LXXXXXI	190	COHAMA LXXXXX
104	COHAMA LXXXXXII	191	COHAMA LXXXXXI
105	COHAMA LXXXXXIII	192	COHAMA LXXXXXII
106	COHAMA LXXXXXIV	193	COHAMA LXXXXXIII
107	COHAMA LXXXXXV	194	COHAMA LXXXXXIV
108	COHAMA LXXXXXVI	195	COHAMA LXXXXXV
109	COHAMA LXXXXXVII	196	COHAMA LXXXXXVI
110	COHAMA LXXXXXVIII	197	COHAMA LXXXXXVII
111	COHAMA LXXXXXIX	198	COHAMA LXXXXXVIII
112	COHAMA LXXXXXX	199	COHAMA LXXXXXIX
113	COHAMA LXXXXXXI	200	COHAMA LXXXXXX



Fonte: INCID, 2013
 Dados: SEMURH, 2001; CENSO, 2010; INCID, 2010.



ESCALA - 1:6.000

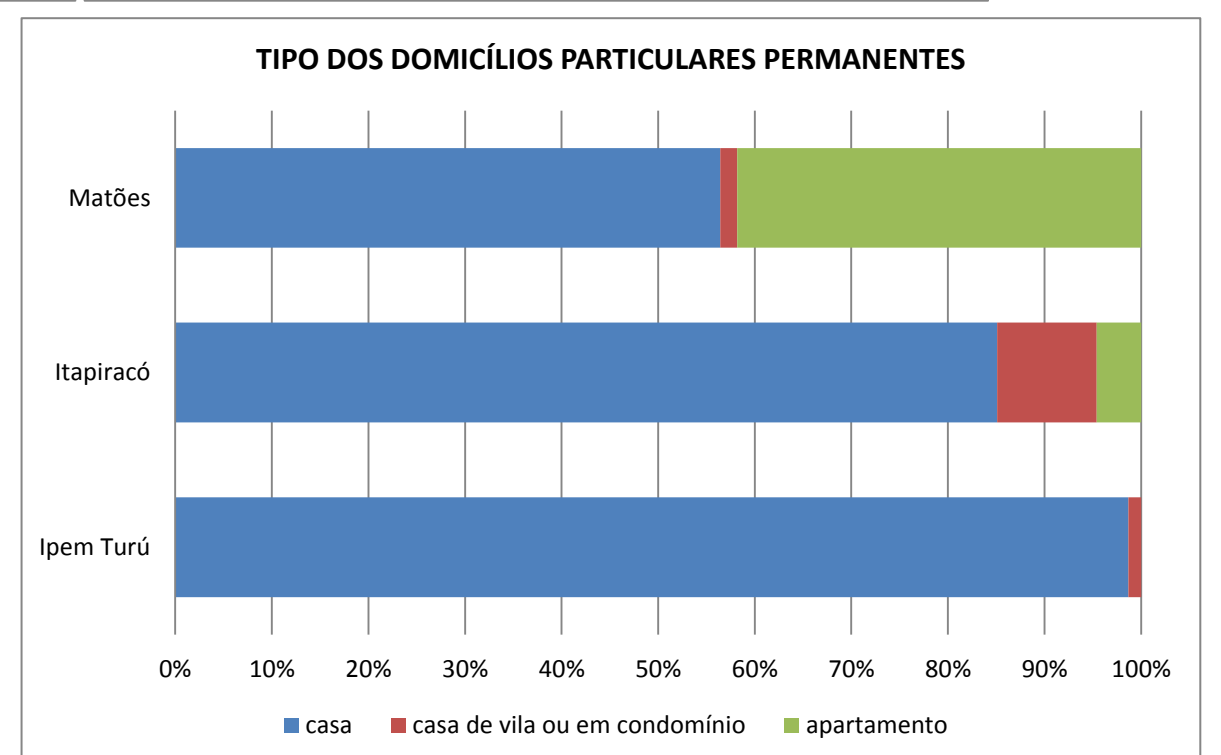
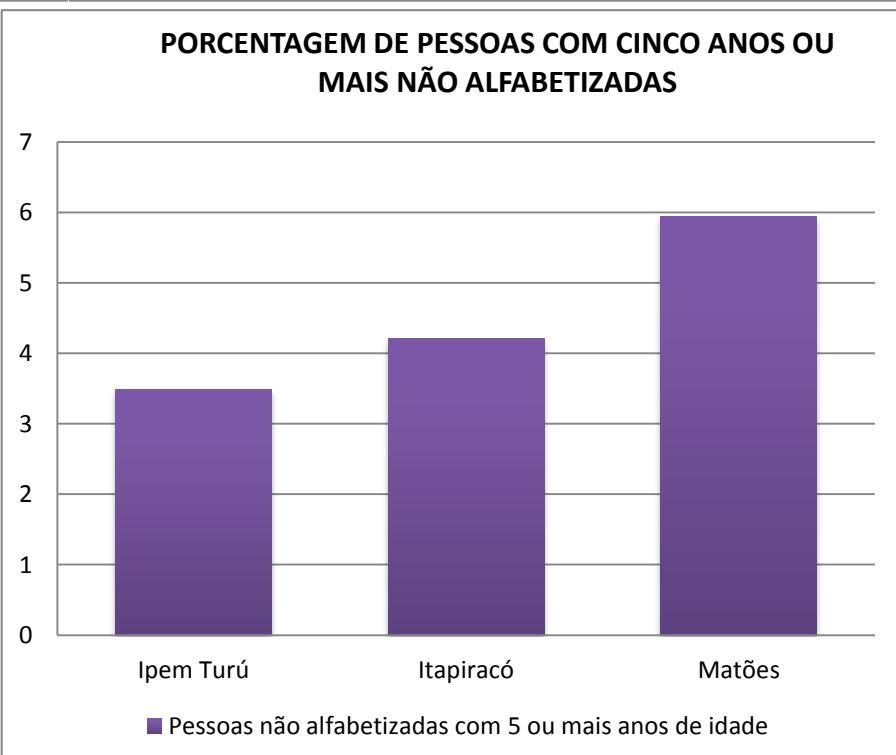
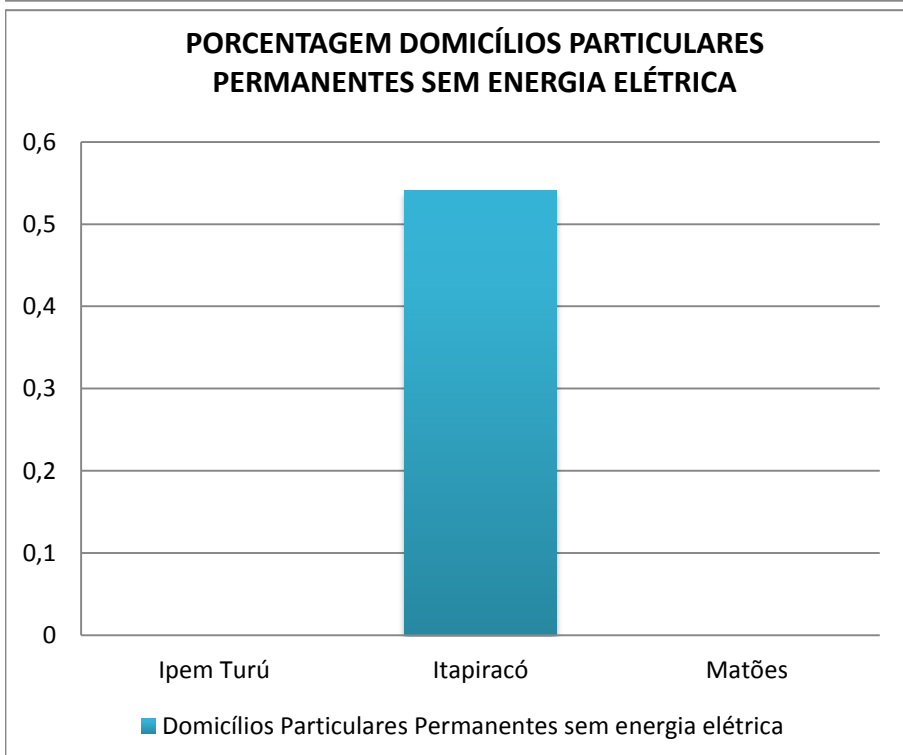
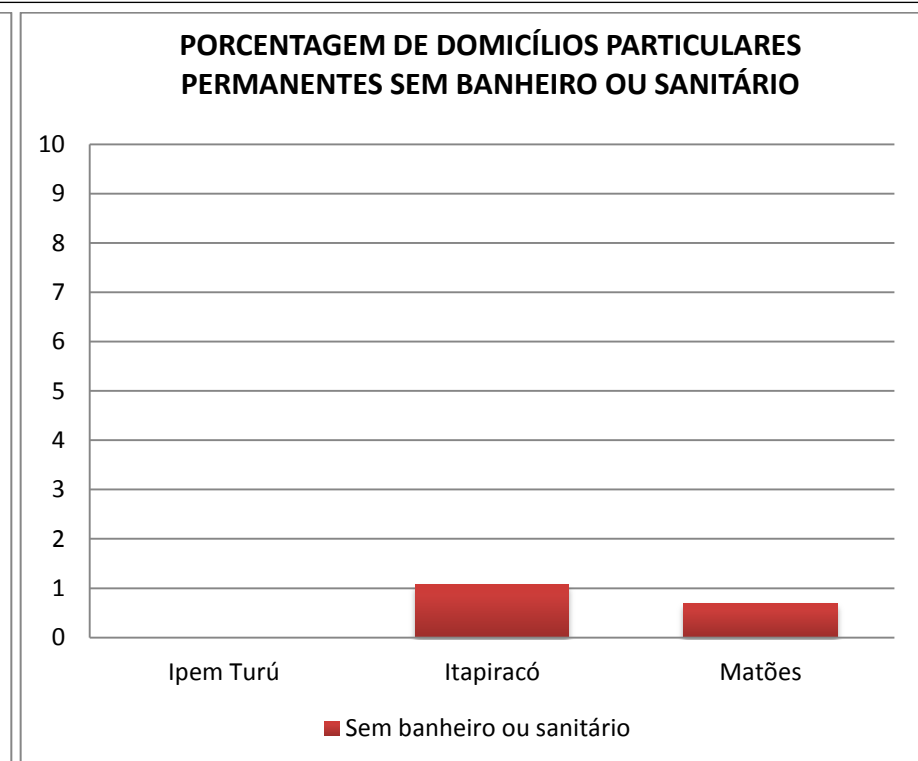
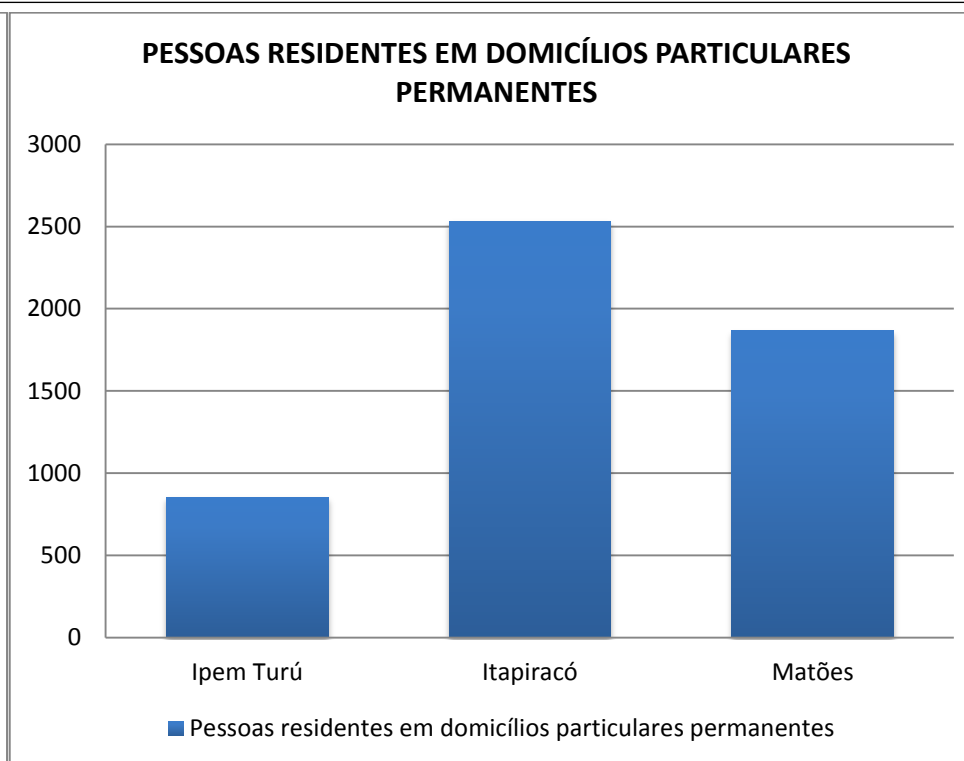
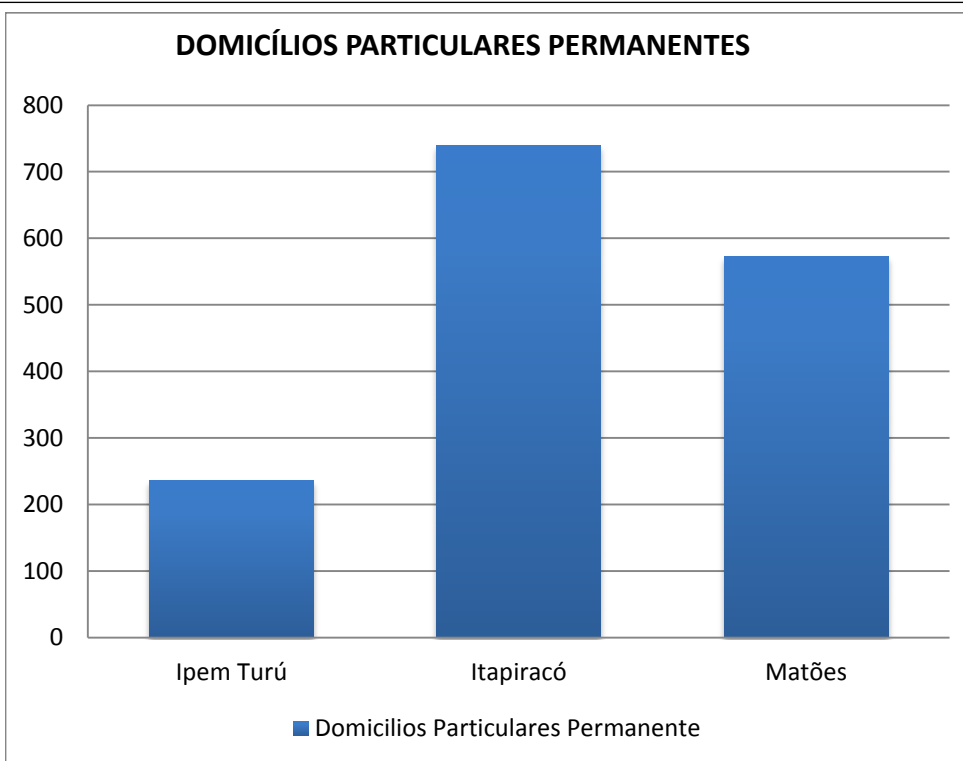
PROJEÇÃO UNIVERSAL TRANSVERSA DE MERCATOR - UTM
 DATUM HORIZONTAL: SAD 69 23S

PREFEITURA DE SÃO LUÍS
 Secretaria de Planejamento - SEPLAN

Instituto da Cidade
 Instituto de Planejamento Urbano e Rural

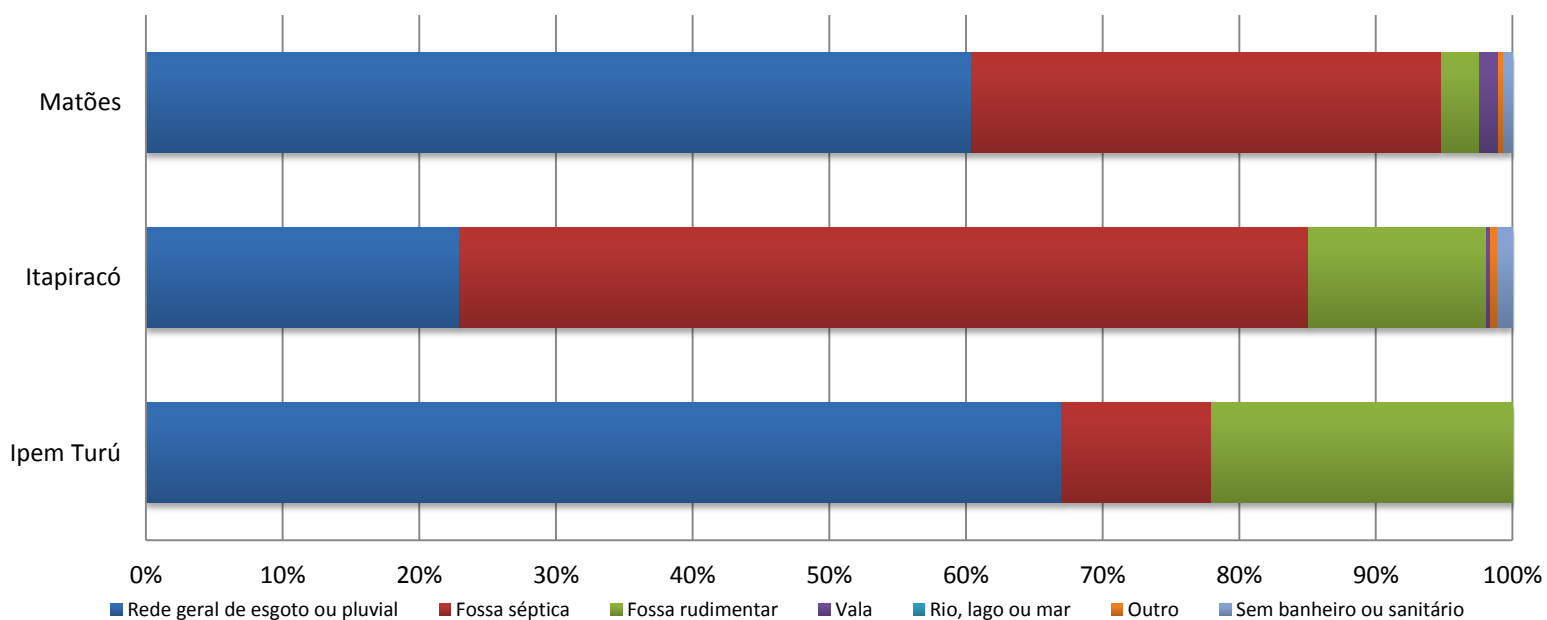
GOVERNO DE SÃO LUÍS

DISTRITOS URBANOS	DOMICÍLIOS		TIPOS DE DOMICÍLIOS%			CONDIÇÃO DE OCUPAÇÃO DO DOMICÍLIO%						PESSOAS RESIDENTES		NÍVEIS DE ALFABETIZAÇÃO			
	Domicílios Particulares Permanente	Domicílios Particulares e Coletivos	casa	casa de vila ou em condomínio	apartamento	Próprio já quitado	Próprio em aquisição	Alugado	Cedido por empregador	Cedido de outra forma	Outra condição	Pessoas Residentes	Pessoas residentes em domicílios particulares permanentes	Pessoas responsáveis alfabetizadas	Não alfabetizadas	Pessoas responsáveis por domicílio particular permanente não alfabetizadas	Pessoas responsáveis por domicílio particular permanente alfabetizadas
Ipem Turú	236	236	96,19	1,27	0,00	84,32	2,54	11,44	0,00	1,27	0,42	855	855	224	12	5,08	94,92
Itapiracó	740	740	84,86	10,27	4,59	66,35	1,76	28,65	0,68	2,30	0,00	2540	2534	708	32	4,32	95,68
Matões	573	573	55,85	1,75	41,36	45,90	39,09	12,22	0,52	2,27	0,00	1870	1870	550	23	4,01	95,99

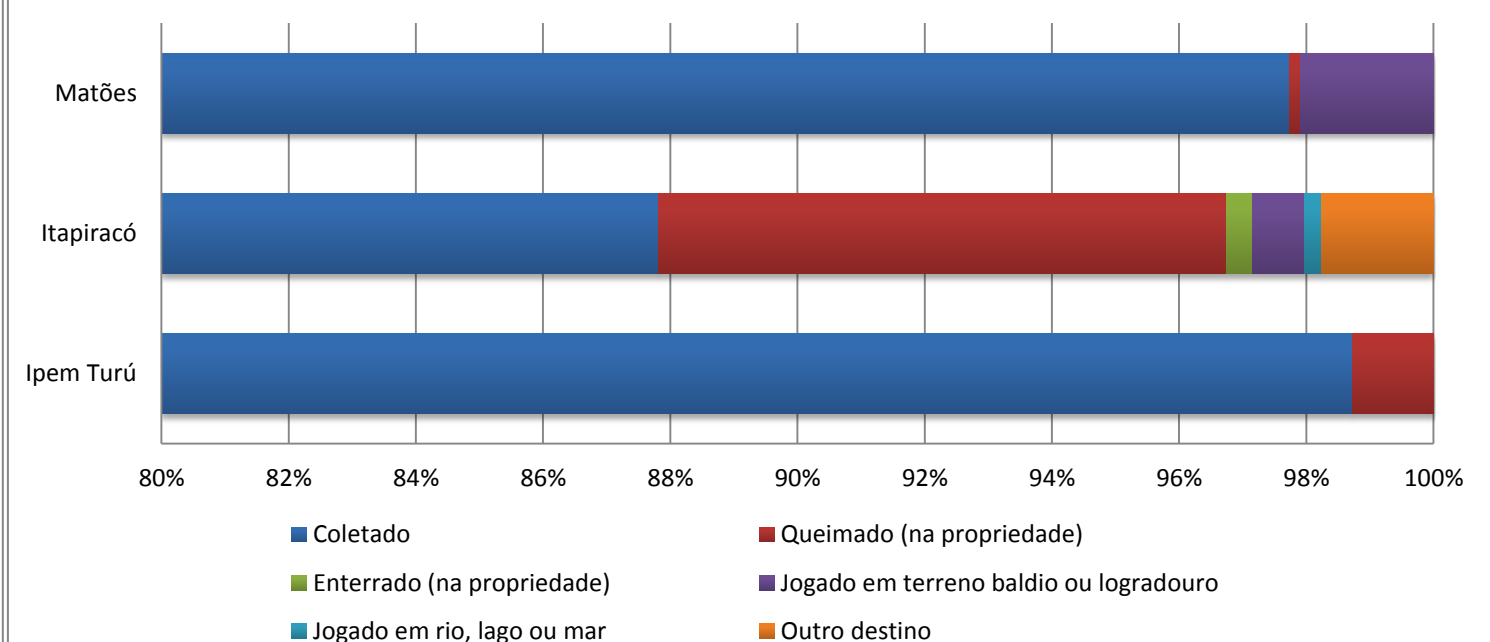


DISTRITOS URBANOS	FORMAS DE ABASTECIMENTO DE ÁGUA%				TIPO DE ESGOTAMENTO SANITÁRIO%							DESTINO DO LIXO%						ABASTECIMENTO DE ENERGIA ELÉTRICA%	NÍVEIS DE ALFABETIZAÇÃO		
	Rede Geral	Poço ou Nascente	Chuva - Cisterna	Outra Forma	Rede geral de esgoto ou pluvial	Fossa séptica	Fossa rudimentar	Vala	Rio, lago ou mar	Outro	Sem banheiro ou sanitário	Coletado	Queimado (na propriedade)	Enterrado (na propriedade)	Jogado em terreno baldio ou logradouro	Jogado em rio, lago ou mar	Outro destino	Domicílios Particulares Permanentes sem energia elétrica	Pessoas alfabetizadas com 5 ou mais anos de idade	Pessoas não alfabetizadas com 5 ou mais anos de idade	Pessoas não alfabetizadas com 5 ou mais anos de idade
Ipem Turu	92,80	2,12	0,00	5,08	66,95	11,02	22,03	0,00	0,00	0,00	0,00	98,73	1,27	0,00	0,00	0,00	0,00	0,00	776	28	3,483
Itapiracó	35,68	46,08	0,00	17,97	22,84	62,03	12,97	0,27	0,00	0,54	1,08	87,57	8,92	0,41	0,81	0,27	1,76	0,54	2252	99	4,211
Matões	65,97	3,84	0,00	30,19	60,38	34,38	2,79	1,40	0,00	0,35	0,70	97,73	0,17	0,00	2,09	0,00	0,00	0,00	1630	103	5,943

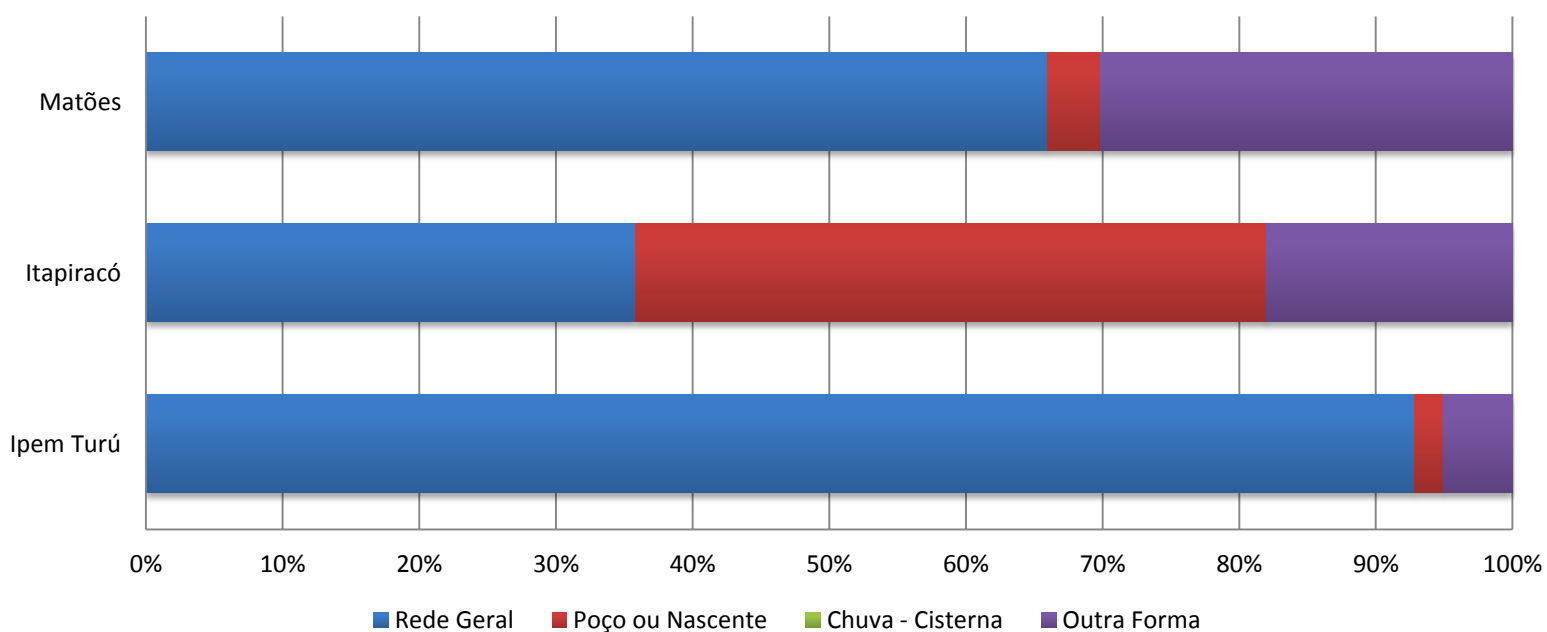
TIPO DE ESGOTAMENTO SANITÁRIO DOS DOMICÍLIOS PARTICULARES PERMANENTES



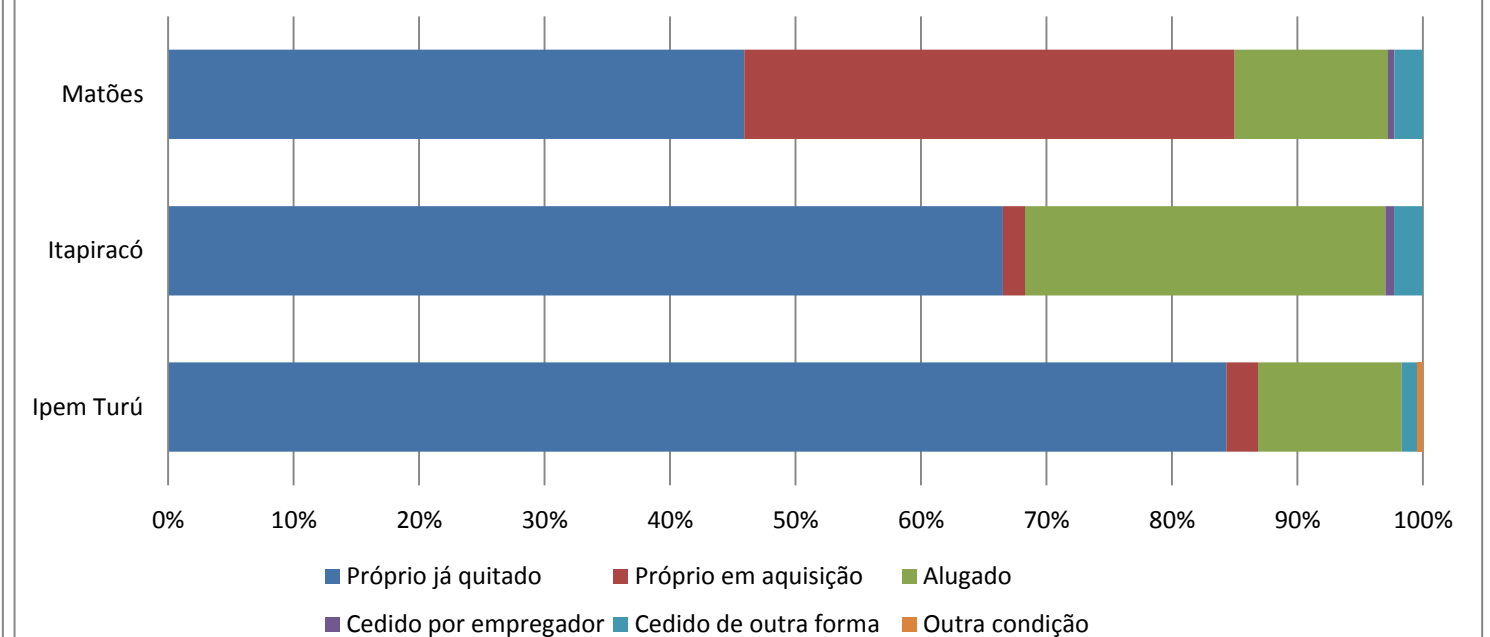
DESTINO DO LIXO DOS DOMICÍLIOS PARTICULARES PERMANENTES



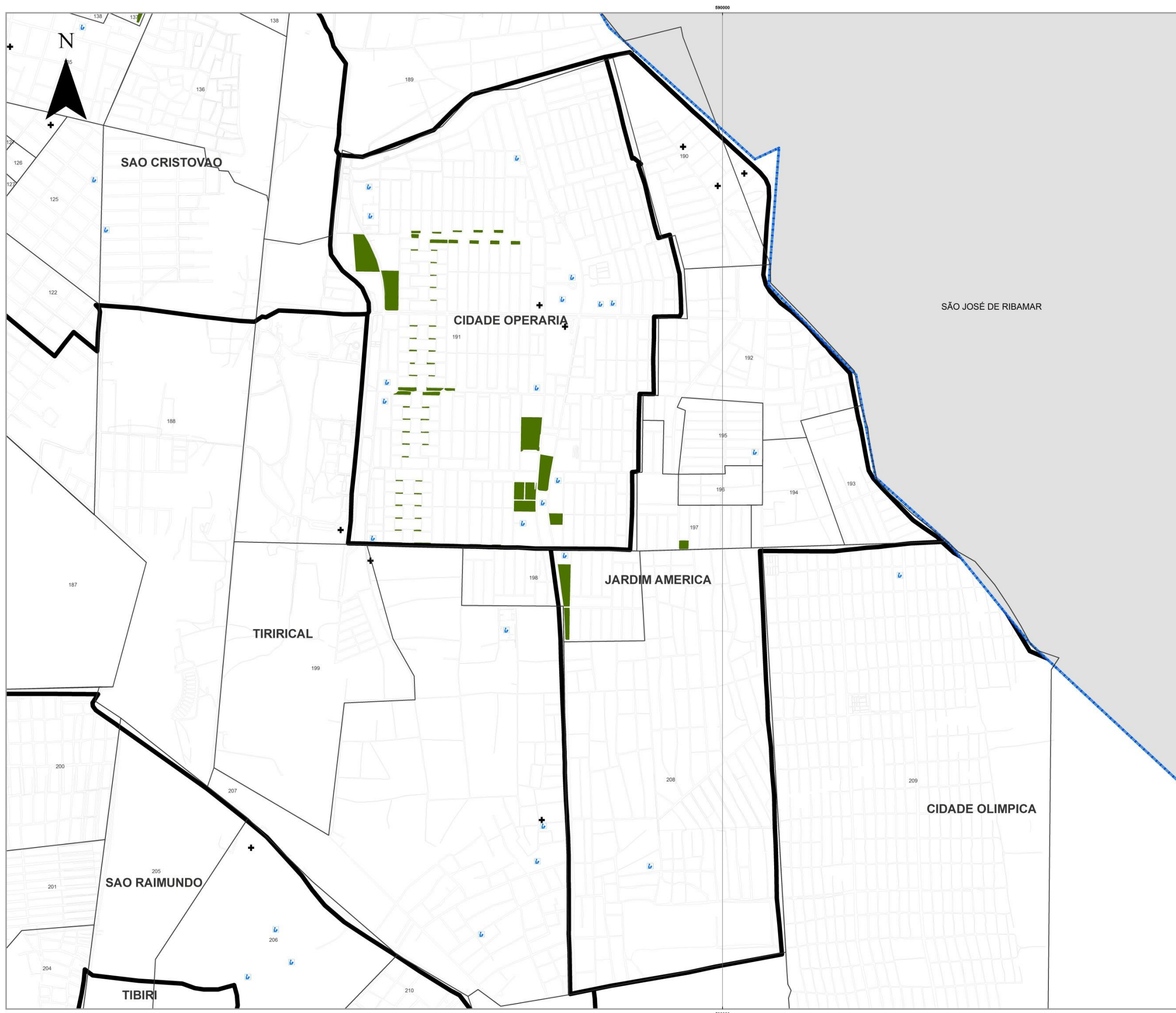
FORMA DE ABASTECIMENTO DE ÁGUA DOS DOMICÍLIOS PARTICULARES PERMANENTES



CONDIÇÃO DE OCUPAÇÃO DOS DOMICÍLIOS PARTICULARES PERMANENTES



3.14 JARDIM AMÉRICA



LEGENDA

- LIMITE DE BAIROS
- ▬ LIMITE MUNICIPAL
- ▭ DISTRITOS URBANOS
- Ⓛ ESCOLAS FUNDAMENTAL E MÉDIO
- Ⓜ EQUIPAMENTOS DE SAÚDE
- PRAÇAS

1	PONTE GRANDE	88	BARRETO
2	PIRENEIA	89	VILA FLORESTA
3	SÃO FRANCISCO	90	BOQUEIRÃO
4	CONDOMÍNIO SÃO MARCOS	91	CURUPAMA
5	PARQUE DE FÁBIO	92	SANTO ANTONIO
6	SÃO MARCOS	93	SPINOSA
7	GRACIETY	94	SPINOSA
8	SANTA FLÁVIA	95	VILA ROSA MARIA
9	CLAYTON	96	ALVARADO DOS OLIVEIRA
10	VILA IMPERATRIZ	97	AMAL
11	CONDOMÍNIO	98	BOQUEIRÃO
12	TRINTELA	99	BOQUEIRÃO
13	CAFARINHA	100	VILA CONSTITUÇÃO
14	VILA ANDARAÍ	101	CONDOMÍNIO
15	PARQUE DE ENZO	102	CONDOMÍNIO
16	VILA ANDARAÍ	103	CONDOMÍNIO
17	VILA ANDARAÍ	104	CONDOMÍNIO
18	VILA ANDARAÍ	105	CONDOMÍNIO
19	VILA ANDARAÍ	106	CONDOMÍNIO
20	VILA ANDARAÍ	107	CONDOMÍNIO
21	VILA ANDARAÍ	108	CONDOMÍNIO
22	VILA ANDARAÍ	109	CONDOMÍNIO
23	VILA ANDARAÍ	110	CONDOMÍNIO
24	VILA ANDARAÍ	111	CONDOMÍNIO
25	VILA ANDARAÍ	112	CONDOMÍNIO
26	VILA ANDARAÍ	113	CONDOMÍNIO
27	VILA ANDARAÍ	114	CONDOMÍNIO
28	VILA ANDARAÍ	115	CONDOMÍNIO
29	VILA ANDARAÍ	116	CONDOMÍNIO
30	VILA ANDARAÍ	117	CONDOMÍNIO
31	VILA ANDARAÍ	118	CONDOMÍNIO
32	VILA ANDARAÍ	119	CONDOMÍNIO
33	VILA ANDARAÍ	120	CONDOMÍNIO
34	VILA ANDARAÍ	121	CONDOMÍNIO
35	VILA ANDARAÍ	122	CONDOMÍNIO
36	VILA ANDARAÍ	123	CONDOMÍNIO
37	VILA ANDARAÍ	124	CONDOMÍNIO
38	VILA ANDARAÍ	125	CONDOMÍNIO
39	VILA ANDARAÍ	126	CONDOMÍNIO
40	VILA ANDARAÍ	127	CONDOMÍNIO
41	VILA ANDARAÍ	128	CONDOMÍNIO
42	VILA ANDARAÍ	129	CONDOMÍNIO
43	VILA ANDARAÍ	130	CONDOMÍNIO
44	VILA ANDARAÍ	131	CONDOMÍNIO
45	VILA ANDARAÍ	132	CONDOMÍNIO
46	VILA ANDARAÍ	133	CONDOMÍNIO
47	VILA ANDARAÍ	134	CONDOMÍNIO
48	VILA ANDARAÍ	135	CONDOMÍNIO
49	VILA ANDARAÍ	136	CONDOMÍNIO
50	VILA ANDARAÍ	137	CONDOMÍNIO
51	VILA ANDARAÍ	138	CONDOMÍNIO
52	VILA ANDARAÍ	139	CONDOMÍNIO
53	VILA ANDARAÍ	140	CONDOMÍNIO
54	VILA ANDARAÍ	141	CONDOMÍNIO
55	VILA ANDARAÍ	142	CONDOMÍNIO
56	VILA ANDARAÍ	143	CONDOMÍNIO
57	VILA ANDARAÍ	144	CONDOMÍNIO
58	VILA ANDARAÍ	145	CONDOMÍNIO
59	VILA ANDARAÍ	146	CONDOMÍNIO
60	VILA ANDARAÍ	147	CONDOMÍNIO
61	VILA ANDARAÍ	148	CONDOMÍNIO
62	VILA ANDARAÍ	149	CONDOMÍNIO
63	VILA ANDARAÍ	150	CONDOMÍNIO
64	VILA ANDARAÍ	151	CONDOMÍNIO
65	VILA ANDARAÍ	152	CONDOMÍNIO
66	VILA ANDARAÍ	153	CONDOMÍNIO
67	VILA ANDARAÍ	154	CONDOMÍNIO
68	VILA ANDARAÍ	155	CONDOMÍNIO
69	VILA ANDARAÍ	156	CONDOMÍNIO
70	VILA ANDARAÍ	157	CONDOMÍNIO
71	VILA ANDARAÍ	158	CONDOMÍNIO
72	VILA ANDARAÍ	159	CONDOMÍNIO
73	VILA ANDARAÍ	160	CONDOMÍNIO
74	VILA ANDARAÍ	161	CONDOMÍNIO
75	VILA ANDARAÍ	162	CONDOMÍNIO
76	VILA ANDARAÍ	163	CONDOMÍNIO
77	VILA ANDARAÍ	164	CONDOMÍNIO
78	VILA ANDARAÍ	165	CONDOMÍNIO
79	VILA ANDARAÍ	166	CONDOMÍNIO
80	VILA ANDARAÍ	167	CONDOMÍNIO
81	VILA ANDARAÍ	168	CONDOMÍNIO
82	VILA ANDARAÍ	169	CONDOMÍNIO
83	VILA ANDARAÍ	170	CONDOMÍNIO
84	VILA ANDARAÍ	171	CONDOMÍNIO
85	VILA ANDARAÍ	172	CONDOMÍNIO
86	VILA ANDARAÍ	173	CONDOMÍNIO
87	VILA ANDARAÍ	174	CONDOMÍNIO
88	VILA ANDARAÍ	175	CONDOMÍNIO
89	VILA ANDARAÍ	176	CONDOMÍNIO
90	VILA ANDARAÍ	177	CONDOMÍNIO
91	VILA ANDARAÍ	178	CONDOMÍNIO
92	VILA ANDARAÍ	179	CONDOMÍNIO
93	VILA ANDARAÍ	180	CONDOMÍNIO
94	VILA ANDARAÍ	181	CONDOMÍNIO
95	VILA ANDARAÍ	182	CONDOMÍNIO
96	VILA ANDARAÍ	183	CONDOMÍNIO
97	VILA ANDARAÍ	184	CONDOMÍNIO
98	VILA ANDARAÍ	185	CONDOMÍNIO
99	VILA ANDARAÍ	186	CONDOMÍNIO
100	VILA ANDARAÍ	187	CONDOMÍNIO
101	VILA ANDARAÍ	188	CONDOMÍNIO
102	VILA ANDARAÍ	189	CONDOMÍNIO
103	VILA ANDARAÍ	190	CONDOMÍNIO
104	VILA ANDARAÍ	191	CONDOMÍNIO
105	VILA ANDARAÍ	192	CONDOMÍNIO
106	VILA ANDARAÍ	193	CONDOMÍNIO
107	VILA ANDARAÍ	194	CONDOMÍNIO
108	VILA ANDARAÍ	195	CONDOMÍNIO
109	VILA ANDARAÍ	196	CONDOMÍNIO
110	VILA ANDARAÍ	197	CONDOMÍNIO
111	VILA ANDARAÍ	198	CONDOMÍNIO
112	VILA ANDARAÍ	199	CONDOMÍNIO
113	VILA ANDARAÍ	200	CONDOMÍNIO
114	VILA ANDARAÍ	201	CONDOMÍNIO
115	VILA ANDARAÍ	202	CONDOMÍNIO
116	VILA ANDARAÍ	203	CONDOMÍNIO
117	VILA ANDARAÍ	204	CONDOMÍNIO
118	VILA ANDARAÍ	205	CONDOMÍNIO
119	VILA ANDARAÍ	206	CONDOMÍNIO
120	VILA ANDARAÍ	207	CONDOMÍNIO
121	VILA ANDARAÍ	208	CONDOMÍNIO
122	VILA ANDARAÍ	209	CONDOMÍNIO
123	VILA ANDARAÍ	210	CONDOMÍNIO
124	VILA ANDARAÍ	211	CONDOMÍNIO
125	VILA ANDARAÍ	212	CONDOMÍNIO
126	VILA ANDARAÍ	213	CONDOMÍNIO
127	VILA ANDARAÍ	214	CONDOMÍNIO
128	VILA ANDARAÍ	215	CONDOMÍNIO
129	VILA ANDARAÍ	216	CONDOMÍNIO
130	VILA ANDARAÍ	217	CONDOMÍNIO
131	VILA ANDARAÍ	218	CONDOMÍNIO
132	VILA ANDARAÍ	219	CONDOMÍNIO
133	VILA ANDARAÍ	220	CONDOMÍNIO
134	VILA ANDARAÍ	221	CONDOMÍNIO
135	VILA ANDARAÍ	222	CONDOMÍNIO
136	VILA ANDARAÍ	223	CONDOMÍNIO
137	VILA ANDARAÍ	224	CONDOMÍNIO
138	VILA ANDARAÍ	225	CONDOMÍNIO
139	VILA ANDARAÍ	226	CONDOMÍNIO
140	VILA ANDARAÍ	227	CONDOMÍNIO
141	VILA ANDARAÍ	228	CONDOMÍNIO
142	VILA ANDARAÍ	229	CONDOMÍNIO
143	VILA ANDARAÍ	230	CONDOMÍNIO
144	VILA ANDARAÍ	231	CONDOMÍNIO
145	VILA ANDARAÍ	232	CONDOMÍNIO
146	VILA ANDARAÍ	233	CONDOMÍNIO
147	VILA ANDARAÍ	234	CONDOMÍNIO
148	VILA ANDARAÍ	235	CONDOMÍNIO
149	VILA ANDARAÍ	236	CONDOMÍNIO
150	VILA ANDARAÍ	237	CONDOMÍNIO
151	VILA ANDARAÍ	238	CONDOMÍNIO
152	VILA ANDARAÍ	239	CONDOMÍNIO
153	VILA ANDARAÍ	240	CONDOMÍNIO
154	VILA ANDARAÍ	241	CONDOMÍNIO
155	VILA ANDARAÍ	242	CONDOMÍNIO
156	VILA ANDARAÍ	243	CONDOMÍNIO
157	VILA ANDARAÍ	244	CONDOMÍNIO
158	VILA ANDARAÍ	245	CONDOMÍNIO
159	VILA ANDARAÍ	246	CONDOMÍNIO
160	VILA ANDARAÍ	247	CONDOMÍNIO
161	VILA ANDARAÍ	248	CONDOMÍNIO
162	VILA ANDARAÍ	249	CONDOMÍNIO
163	VILA ANDARAÍ	250	CONDOMÍNIO

Fonte: INCID, 2013
Dados: SEMURH, 2001; CENSO, 2010; INCID, 2010.

0 0,125 0,25 0,5 0,75 1 km

ESCALA - 1:6.000

PROJEÇÃO UNIVERSAL TRANSVERSA DE MERCATOR - UTM
DATUM HORIZONTAL: SAD 69 23S

PREFEITURA DE SÃO LUÍS
Secretaria de Planejamento - SEPLAN

Instituto da Cidade
INSTITUTO DE PLANEJAMENTO URBANO E TERRITÓRIO

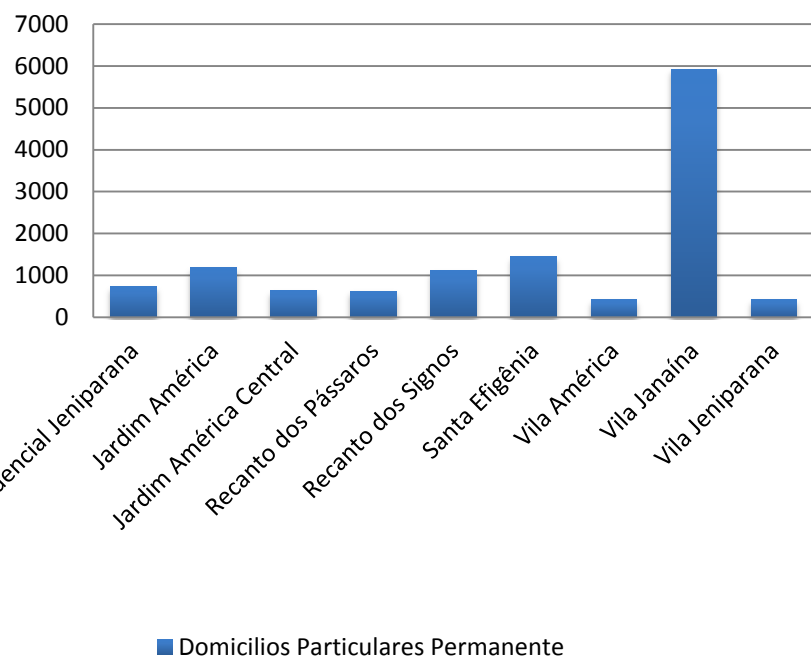
PROJETO DE CIDADE

JARDIM AMÉRICA

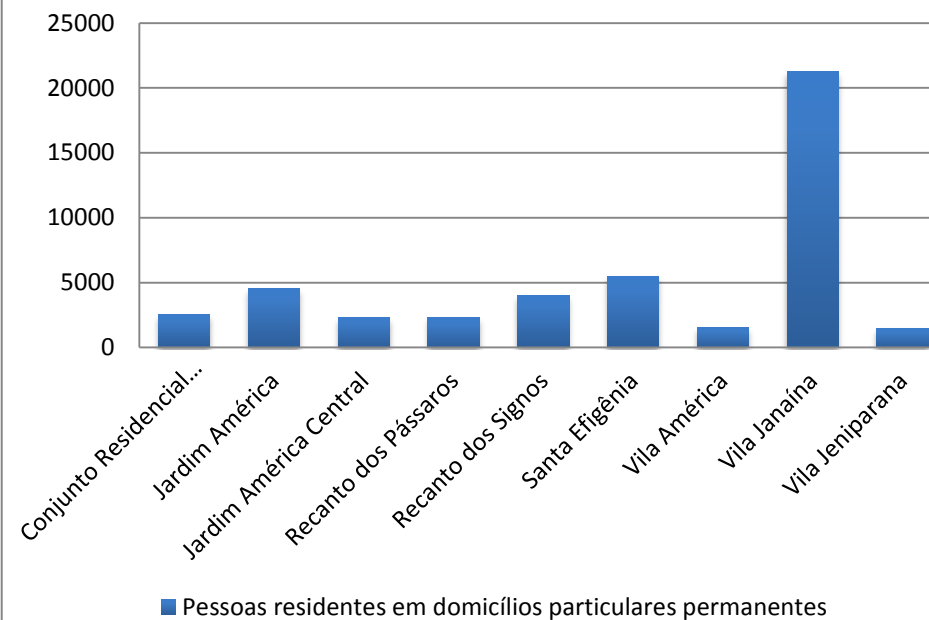
BAIRROS: CONJUNTO RESIDENCIAL JENIPARANA, JARDIM AMÉRICA, JARDIM AMÉRICA CENTRA, RECANTO DOS PÁSSAROS, RECANTO DOS SIGNOS, SANTA EFIGÊNIA, VILA AMÉRICA, VILA JANAÍNA, VILA JENIPARANA.

DISTRITOS URBANOS	DOMICÍLIOS		TIPOS DE DOMICÍLIOS%			CONDIÇÃO DE OCUPAÇÃO DO DOMICÍLIO%						PESSOAS RESIDENTES	
	Domicílios Particulares Permanentes	Domicílios Particulares e Coletivos	casa	casa de vila ou em condomínio	apartamento	Próprio já quitado	Próprio em aquisição	Alugado	Cedido por empregador	Cedido de outra forma	Outra condição	Pessoas Residentes	Pessoas residentes em domicílios particulares permanentes
Conjunto Residencial Jeniparana	730	730	98,08	1,92	0,00	73,42	8,22	15,07	0,00	2,88	0,41	2519	2519
Jardim América	1191	1192	98,32	1,01	0,42	71,03	13,69	14,19	0,08	0,92	0,08	4524	4519
Jardim América Central	645	645	96,43	3,57	0,00	76,90	9,30	13,02	0,00	0,78	0,00	2320	2320
Recanto dos Pássaros	626	626	93,13	6,71	0,00	79,71	0,32	19,33	0,00	0,64	0,00	2277	2277
Recanto dos Signos	1116	1126	77,24	12,81	0,81	62,28	0,63	33,78	0,18	3,05	0,09	4064	4028
Santa Efigênia	1461	1466	89,39	4,24	0,27	72,21	0,41	22,31	0,34	3,56	1,16	5502	5497
Vila América	416	416	99,04	0,00	0,00	72,12	0,00	25,24	0,00	2,64	0,00	1569	1569
Vila Janaína	5924	5930	96,35	2,21	0,25	72,62	0,35	13,05	0,14	6,70	7,14	21283	21269
Vila Jeniparana	432	432	84,26	13,89	0,23	72,92	0,23	23,84	0,23	2,78	0,00	1470	1470

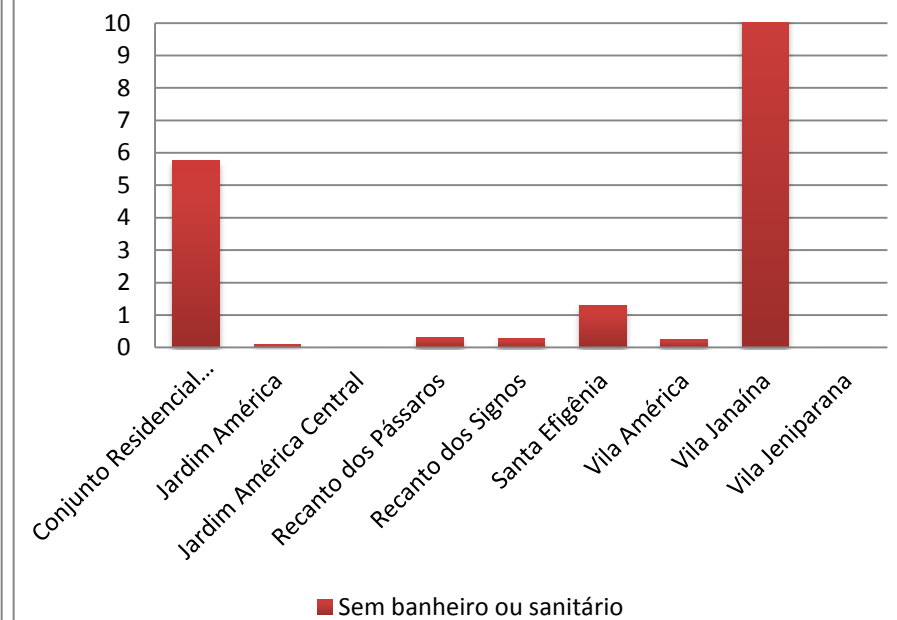
DOMICÍLIOS PARTICULARES PERMANENTES



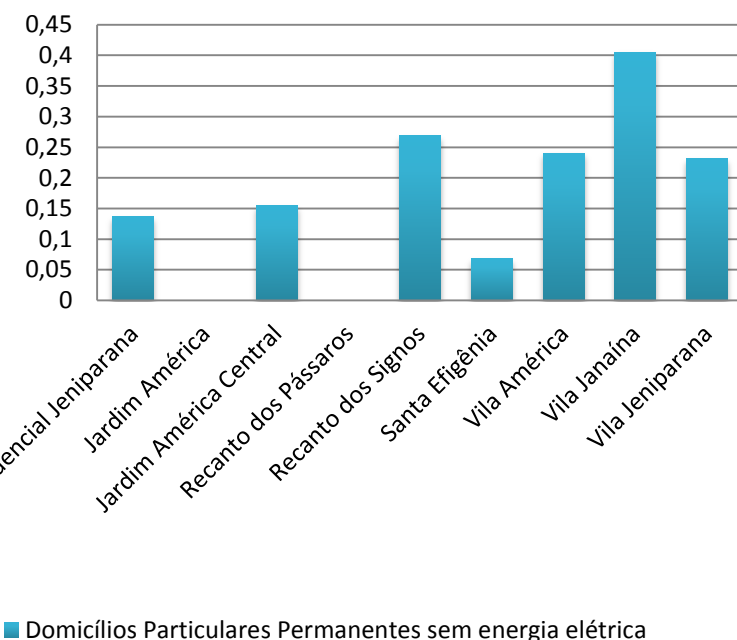
PESSOAS RESIDENTES EM DOMICÍLIOS PARTICULARES PERMANENTES



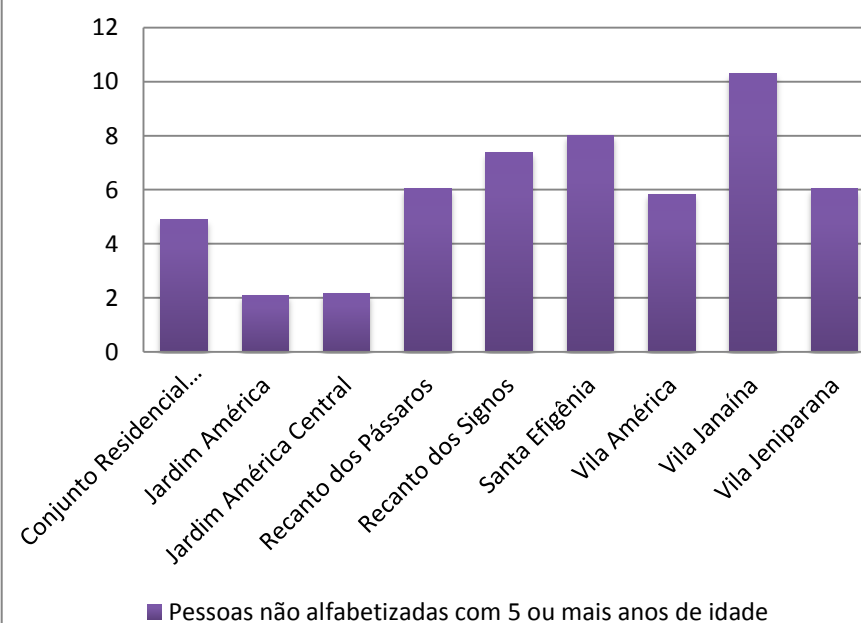
PORCENTAGEM DE DOMICÍLIOS PARTICULARES PERMANENTES SEM BANHEIRO OU SANITÁRIO



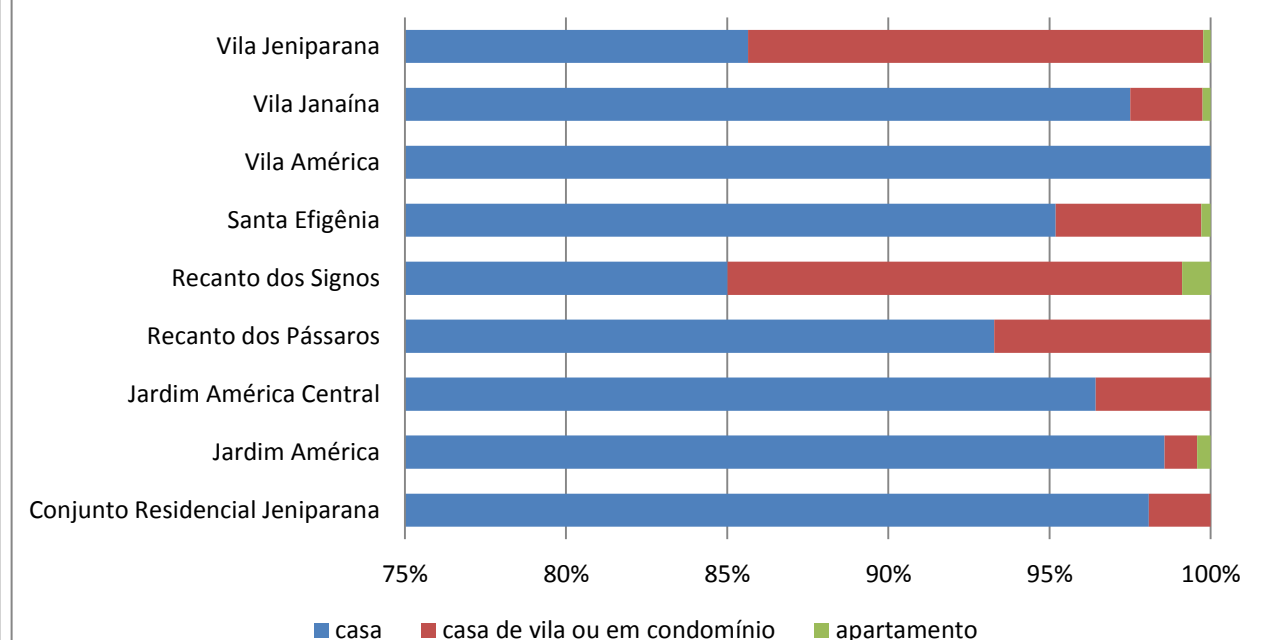
PORCENTAGEM DOMICÍLIOS PARTICULARES PERMANENTES SEM ENERGIA ELÉTRICA



PORCENTAGEM DE PESSOAS COM CINCO ANOS OU MAIS NÃO ALFABETIZADAS



TIPO DOS DOMICÍLIOS PARTICULARES PERMANENTES

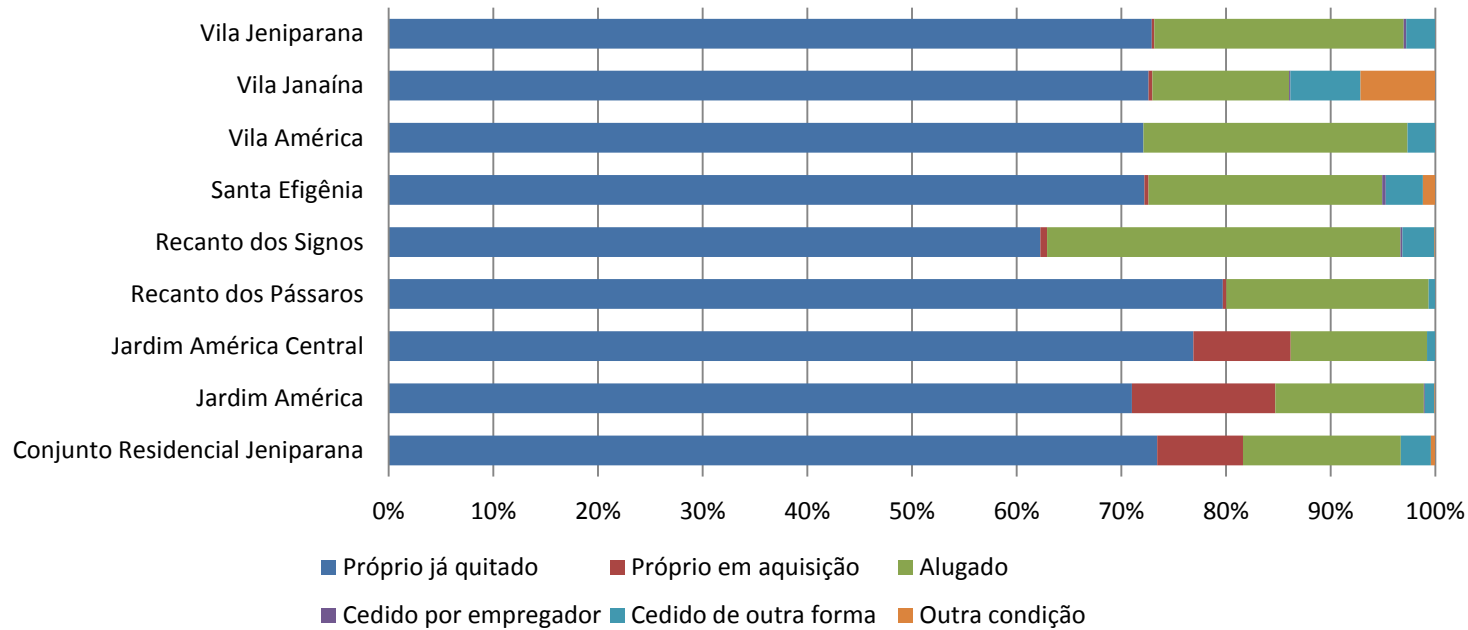


JARDIM AMÉRICA

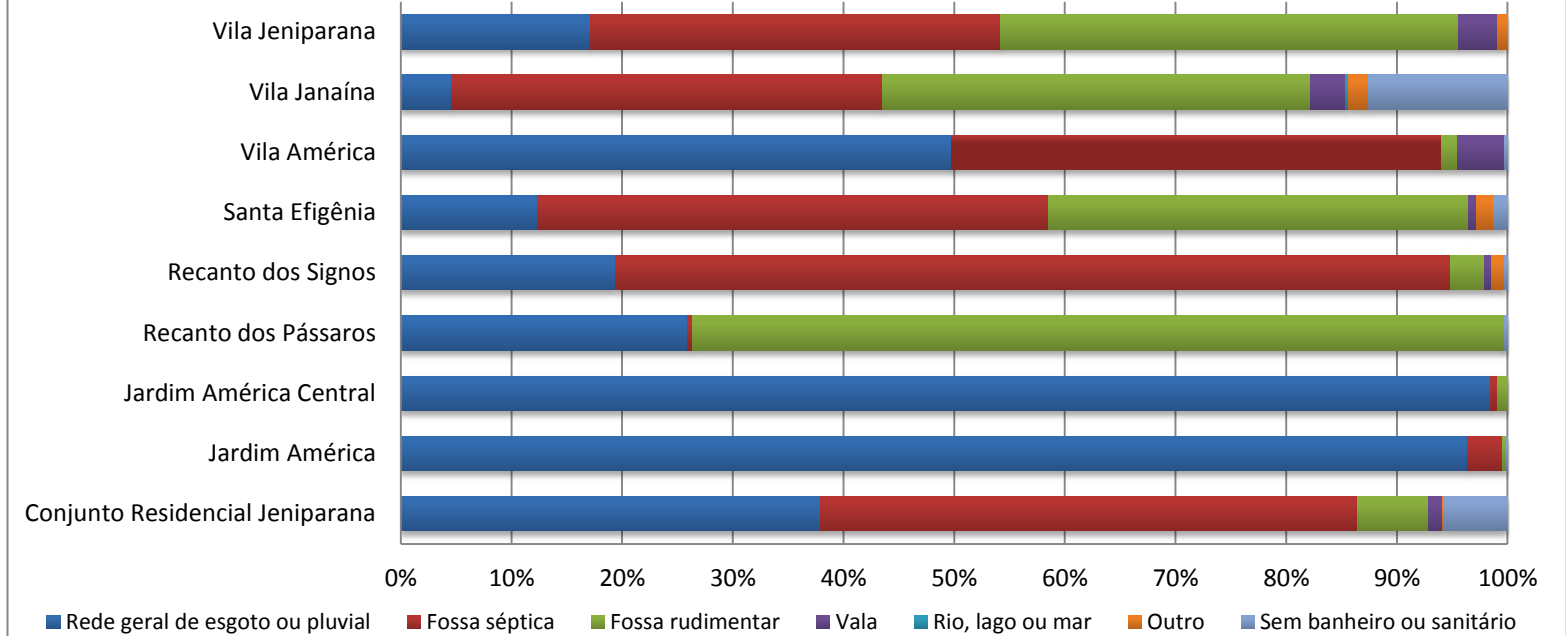
BAIRROS: CONJUNTO RESIDENCIAL JENIPARANA, JARDIM AMÉRICA, JARDIM AMÉRICA CENTRA, RECANTO DOS PÁSSAROS, RECANTO DOS SIGNOS, SANTA EFIGÊNIA, VILA AMÉRICA, VILA JANAÍNA, VILA JENIPARANA.

DISTRITOS URBANOS	FORMAS DE ABASTECIMENTO DE ÁGUA%				TIPO DE ESGOTAMENTO SANITÁRIO%								DESTINO DO LIXO%					ABASTECIMENTO DE ENERGIA ELÉTRICA%	NÍVEIS DE ALFABETIZAÇÃO		
	Rede Geral	Poço ou Nascente	Chuva - Cisterna	Outra Forma	Rede geral de esgoto ou pluvial	Fossa séptica	Fossa rudimentar	Vala	Rio, lago ou mar	Outro	Sem banheiro ou sanitário	Coletado	Queimado (na propriedade)	Enterrado (na propriedade)	Jogado em terreno baldio ou logradouro	Jogado em rio, lago ou mar	Outro destino	Domicílios Particulares Permanentes sem energia elétrica	Pessoas alfabetizadas com 5 ou mais anos de idade	Pessoas não alfabetizadas com 5 ou mais anos de idade	Pessoas não alfabetizadas com 5 ou mais anos de idade
Conjunto Residencial Jeniparana	53,84	0,27	0,00	45,89	37,95	48,49	6,44	1,23	0,00	0,14	5,75	93,29	1,92	0,14	4,38	0,27	0,00	0,14	2159	111	4,890
Jardim América	96,89	0,67	0,00	2,43	96,39	3,19	0,34	0,00	0,00	0,00	0,08	99,83	0,08	0,00	0,08	0,00	0,00	0,00	4165	89	2,092
Jardim América Central	96,43	3,41	0,00	0,16	98,45	0,62	0,93	0,00	0,00	0,00	0,00	100,00	0,00	0,00	0,00	0,00	0,00	0,16	2120	47	2,169
Recanto dos Pássaros	69,65	0,00	0,00	30,35	25,88	0,48	73,32	0,00	0,00	0,00	0,32	100,00	0,00	0,00	0,00	0,00	0,00	0,00	1984	128	6,061
Recanto dos Signos	89,25	3,23	0,09	7,44	19,35	75,45	3,14	0,63	0,00	1,16	0,27	91,22	0,09	0,00	8,51	0,00	0,18	0,27	3440	274	7,377
Santa Efigênia	81,04	1,51	0,00	17,45	12,39	46,13	37,92	0,75	0,00	1,51	1,30	97,26	0,41	0,00	1,78	0,00	0,55	0,07	4661	406	8,013
Vila América	70,91	0,00	0,00	29,09	49,76	44,23	1,44	4,33	0,00	0,00	0,24	100,00	0,00	0,00	0,00	0,00	0,00	0,24	1355	84	5,837
Vila Janaína	60,74	0,54	0,00	38,72	4,57	38,96	38,69	3,09	0,27	1,81	12,61	81,41	7,38	6,60	4,41	0,07	0,14	0,41	17288	1983	10,290
Vila Jeniparana	56,25	4,40	0,00	39,35	17,13	37,04	41,44	3,47	0,00	0,93	0,00	96,30	1,39	0,00	0,23	1,85	0,23	0,23	1273	82	6,052

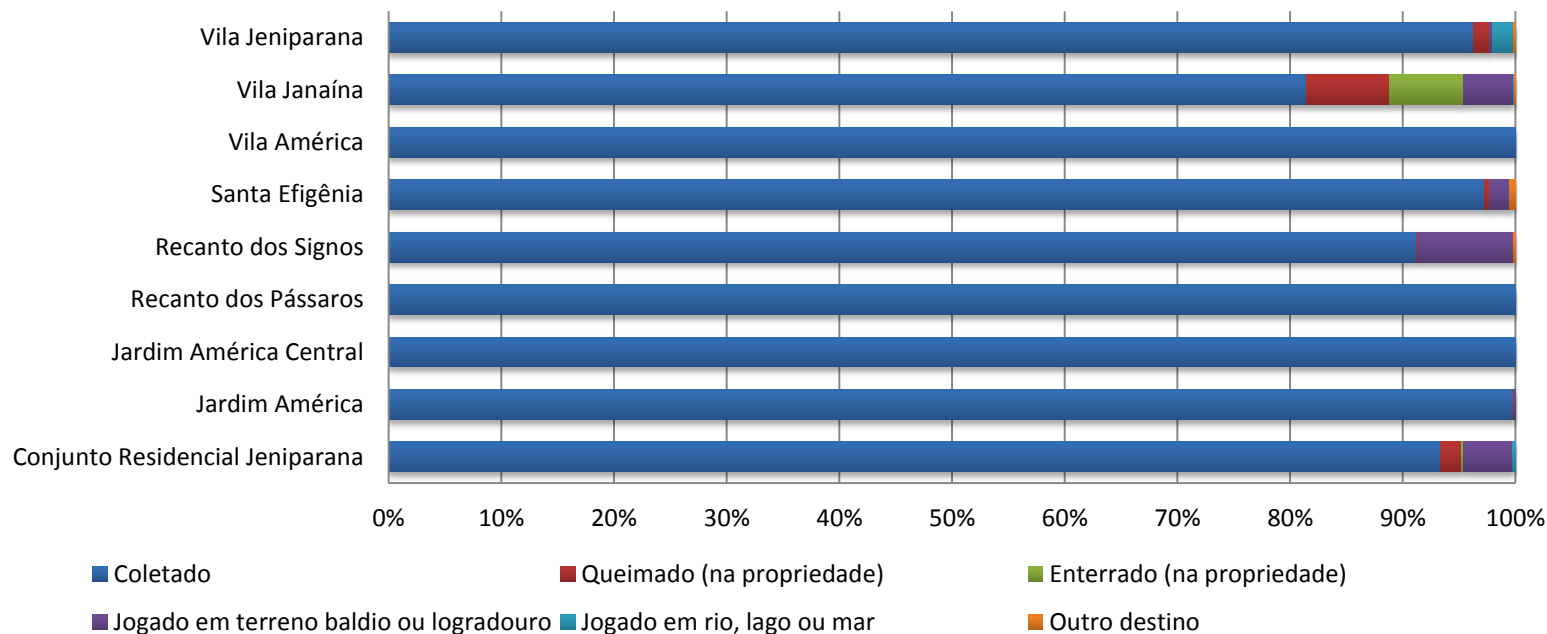
CONDIÇÃO DE OCUPAÇÃO DOS DOMICÍLIOS PARTICULARES PERMANENTES



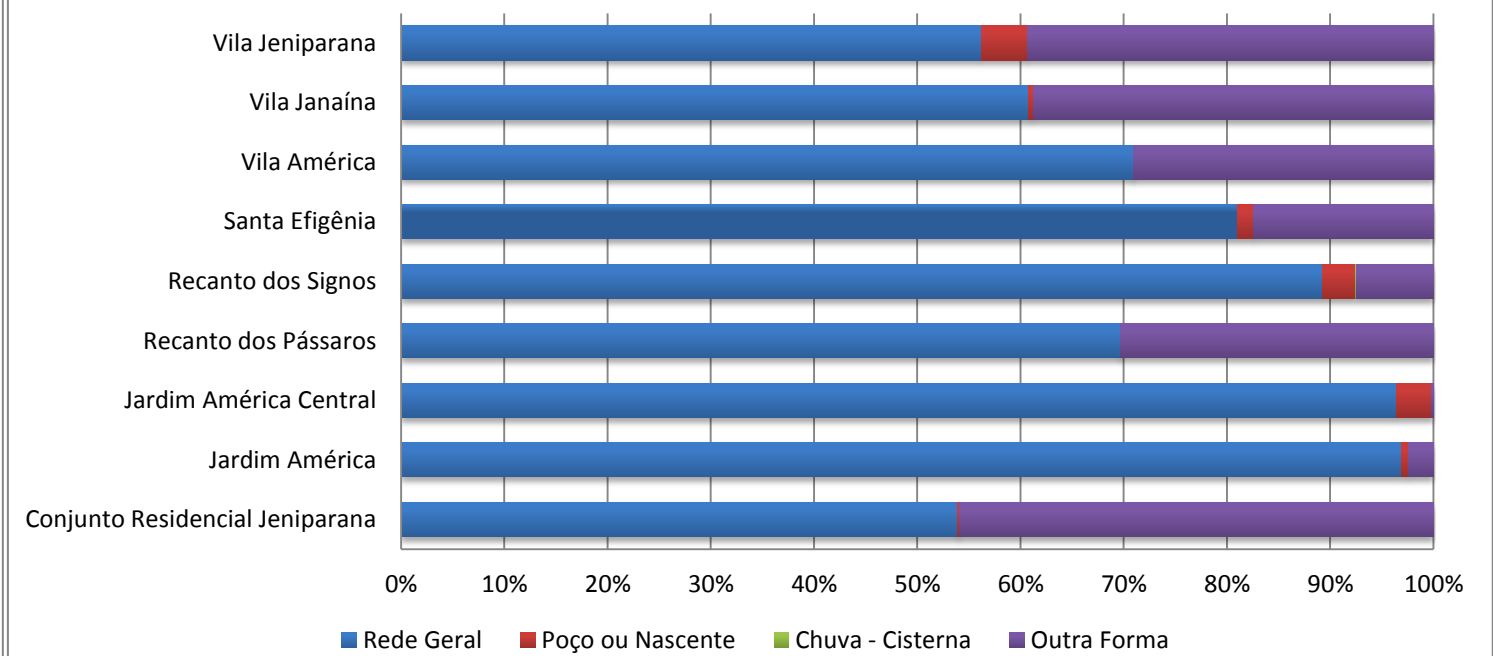
TIPO DE ESGOTAMENTO SANITÁRIO DOS DOMICÍLIOS PARTICULARES PERMANENTES



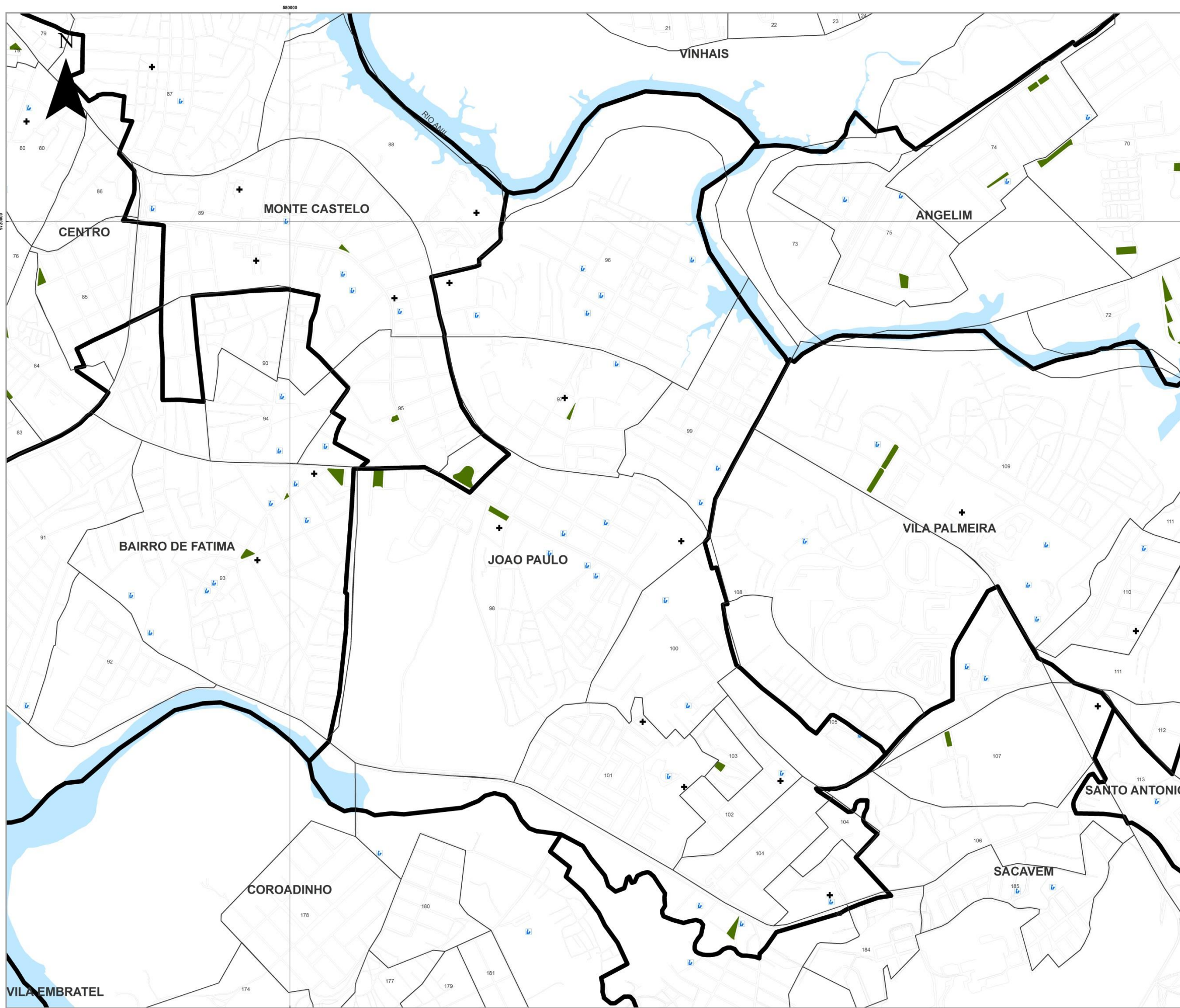
DESTINO DO LIXO DOS DOMICÍLIOS PARTICULARES PERMANENTES



FORMA DE ABASTECIMENTO DE ÁGUA DOS DOMICÍLIOS PARTICULARES PERMANENTES



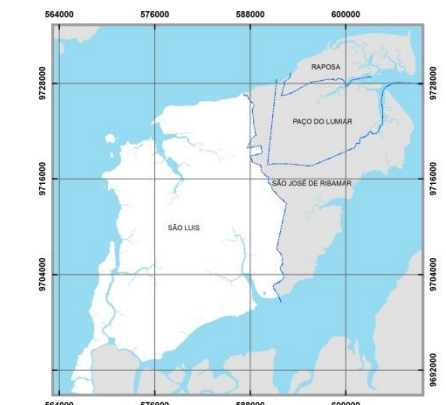
3.15 JOÃO PAULO



LEGENDA

- LIMITE DE BAIROS
- LIMITE MUNICIPAL
- DISTRITOS URBANOS
- ESCOLAS FUNDAMENTAL E MÉDIA
- EQUIPAMENTOS DE SAÚDE
- PRAÇAS

1	PONTE DE BRASÍLIA	86	BARRETO
2	VILA FRANCISCO	87	VILA PALMEIRA
3	MONTE CASTELO	88	MONTE CASTELO
4	CONDOMÍNIO SÃO MARCOS	89	CORADINHO
5	PARQUE SÃO FRANCISCO	90	SANTO ANTONIO
6	SÃO MARCOS	91	SPF/MARACÁ
7	BRASÍLIA	92	VILA JOÃO PAULO
8	SANTA CRUZ	93	VILA ROSA MARIA
9	VILA CANGA	94	ALVARADO DOS SERRAS
10	VILA IMPERATRIZ	95	ANT. I
11	VILA IMPERATRIZ	96	MONTE CASTELO
12	VILA IMPERATRIZ	97	VILA CONCEIÇÃO
13	VILA IMPERATRIZ	98	CONDOMÍNIO JARDIM
14	VILA IMPERATRIZ	99	CONDOMÍNIO PRAÇA
15	VILA IMPERATRIZ	100	PRF/MARACÁ
16	VILA IMPERATRIZ	101	PRF/MARACÁ
17	VILA IMPERATRIZ	102	PRF/MARACÁ
18	VILA IMPERATRIZ	103	PRF/MARACÁ
19	VILA IMPERATRIZ	104	PRF/MARACÁ
20	VILA IMPERATRIZ	105	PRF/MARACÁ
21	VILA IMPERATRIZ	106	PRF/MARACÁ
22	VILA IMPERATRIZ	107	PRF/MARACÁ
23	VILA IMPERATRIZ	108	PRF/MARACÁ
24	VILA IMPERATRIZ	109	PRF/MARACÁ
25	VILA IMPERATRIZ	110	PRF/MARACÁ
26	VILA IMPERATRIZ	111	PRF/MARACÁ
27	VILA IMPERATRIZ	112	PRF/MARACÁ
28	VILA IMPERATRIZ	113	PRF/MARACÁ
29	VILA IMPERATRIZ	114	PRF/MARACÁ
30	VILA IMPERATRIZ	115	PRF/MARACÁ
31	VILA IMPERATRIZ	116	PRF/MARACÁ
32	VILA IMPERATRIZ	117	PRF/MARACÁ
33	VILA IMPERATRIZ	118	PRF/MARACÁ
34	VILA IMPERATRIZ	119	PRF/MARACÁ
35	VILA IMPERATRIZ	120	PRF/MARACÁ
36	VILA IMPERATRIZ	121	PRF/MARACÁ
37	VILA IMPERATRIZ	122	PRF/MARACÁ
38	VILA IMPERATRIZ	123	PRF/MARACÁ
39	VILA IMPERATRIZ	124	PRF/MARACÁ
40	VILA IMPERATRIZ	125	PRF/MARACÁ
41	VILA IMPERATRIZ	126	PRF/MARACÁ
42	VILA IMPERATRIZ	127	PRF/MARACÁ
43	VILA IMPERATRIZ	128	PRF/MARACÁ
44	VILA IMPERATRIZ	129	PRF/MARACÁ
45	VILA IMPERATRIZ	130	PRF/MARACÁ
46	VILA IMPERATRIZ	131	PRF/MARACÁ
47	VILA IMPERATRIZ	132	PRF/MARACÁ
48	VILA IMPERATRIZ	133	PRF/MARACÁ
49	VILA IMPERATRIZ	134	PRF/MARACÁ
50	VILA IMPERATRIZ	135	PRF/MARACÁ
51	VILA IMPERATRIZ	136	PRF/MARACÁ
52	VILA IMPERATRIZ	137	PRF/MARACÁ
53	VILA IMPERATRIZ	138	PRF/MARACÁ
54	VILA IMPERATRIZ	139	PRF/MARACÁ
55	VILA IMPERATRIZ	140	PRF/MARACÁ
56	VILA IMPERATRIZ	141	PRF/MARACÁ
57	VILA IMPERATRIZ	142	PRF/MARACÁ
58	VILA IMPERATRIZ	143	PRF/MARACÁ
59	VILA IMPERATRIZ	144	PRF/MARACÁ
60	VILA IMPERATRIZ	145	PRF/MARACÁ
61	VILA IMPERATRIZ	146	PRF/MARACÁ
62	VILA IMPERATRIZ	147	PRF/MARACÁ
63	VILA IMPERATRIZ	148	PRF/MARACÁ
64	VILA IMPERATRIZ	149	PRF/MARACÁ
65	VILA IMPERATRIZ	150	PRF/MARACÁ
66	VILA IMPERATRIZ	151	PRF/MARACÁ
67	VILA IMPERATRIZ	152	PRF/MARACÁ
68	VILA IMPERATRIZ	153	PRF/MARACÁ
69	VILA IMPERATRIZ	154	PRF/MARACÁ
70	VILA IMPERATRIZ	155	PRF/MARACÁ
71	VILA IMPERATRIZ	156	PRF/MARACÁ
72	VILA IMPERATRIZ	157	PRF/MARACÁ
73	VILA IMPERATRIZ	158	PRF/MARACÁ
74	VILA IMPERATRIZ	159	PRF/MARACÁ
75	VILA IMPERATRIZ	160	PRF/MARACÁ
76	VILA IMPERATRIZ	161	PRF/MARACÁ
77	VILA IMPERATRIZ	162	PRF/MARACÁ
78	VILA IMPERATRIZ	163	PRF/MARACÁ
79	VILA IMPERATRIZ	164	PRF/MARACÁ
80	VILA IMPERATRIZ	165	PRF/MARACÁ
81	VILA IMPERATRIZ	166	PRF/MARACÁ
82	VILA IMPERATRIZ	167	PRF/MARACÁ
83	VILA IMPERATRIZ	168	PRF/MARACÁ
84	VILA IMPERATRIZ	169	PRF/MARACÁ
85	VILA IMPERATRIZ	170	PRF/MARACÁ
86	VILA IMPERATRIZ	171	PRF/MARACÁ
87	VILA IMPERATRIZ	172	PRF/MARACÁ
88	VILA IMPERATRIZ	173	PRF/MARACÁ
89	VILA IMPERATRIZ	174	PRF/MARACÁ
90	VILA IMPERATRIZ	175	PRF/MARACÁ
91	VILA IMPERATRIZ	176	PRF/MARACÁ
92	VILA IMPERATRIZ	177	PRF/MARACÁ
93	VILA IMPERATRIZ	178	PRF/MARACÁ
94	VILA IMPERATRIZ	179	PRF/MARACÁ
95	VILA IMPERATRIZ	180	PRF/MARACÁ
96	VILA IMPERATRIZ	181	PRF/MARACÁ
97	VILA IMPERATRIZ	182	PRF/MARACÁ
98	VILA IMPERATRIZ	183	PRF/MARACÁ
99	VILA IMPERATRIZ	184	PRF/MARACÁ
100	VILA IMPERATRIZ	185	PRF/MARACÁ
101	VILA IMPERATRIZ	186	PRF/MARACÁ
102	VILA IMPERATRIZ	187	PRF/MARACÁ
103	VILA IMPERATRIZ	188	PRF/MARACÁ
104	VILA IMPERATRIZ	189	PRF/MARACÁ
105	VILA IMPERATRIZ	190	PRF/MARACÁ
106	VILA IMPERATRIZ	191	PRF/MARACÁ
107	VILA IMPERATRIZ	192	PRF/MARACÁ
108	VILA IMPERATRIZ	193	PRF/MARACÁ
109	VILA IMPERATRIZ	194	PRF/MARACÁ
110	VILA IMPERATRIZ	195	PRF/MARACÁ
111	VILA IMPERATRIZ	196	PRF/MARACÁ
112	VILA IMPERATRIZ	197	PRF/MARACÁ
113	VILA IMPERATRIZ	198	PRF/MARACÁ
114	VILA IMPERATRIZ	199	PRF/MARACÁ
115	VILA IMPERATRIZ	200	PRF/MARACÁ



Fonte: INCID, 2013
 Dados: SEMURH, 2001; CENSO, 2010; INCID, 2010.



ESCALA - 1:5.000

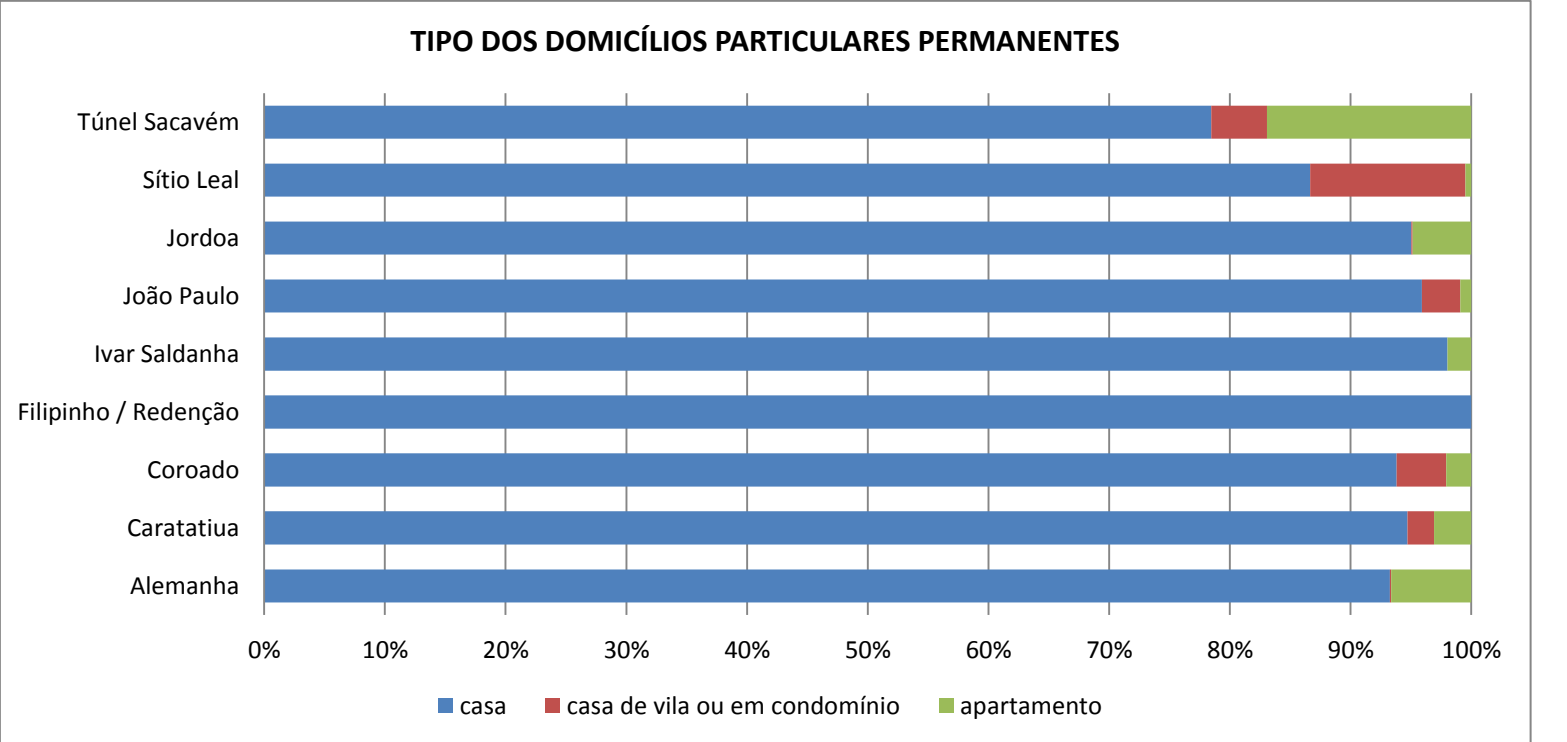
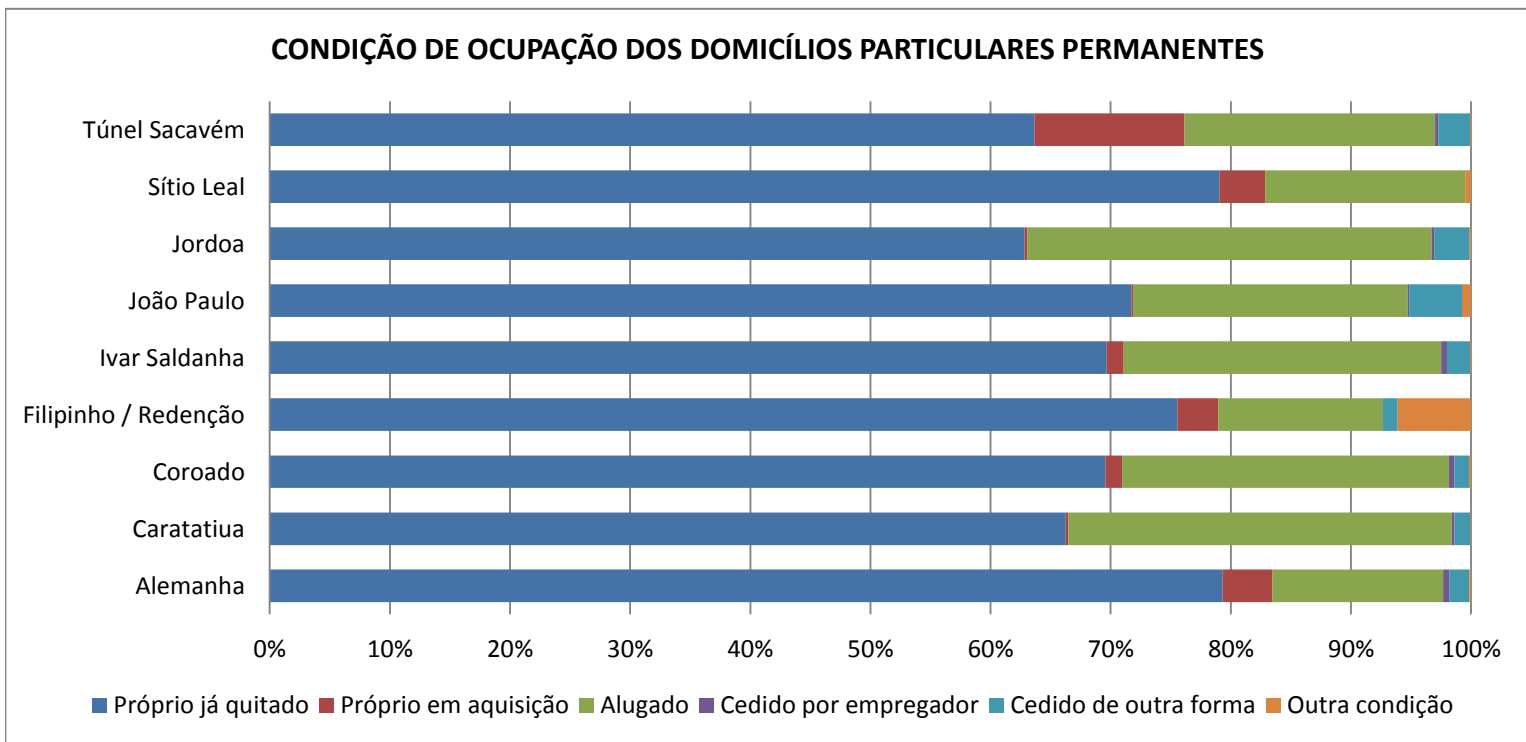
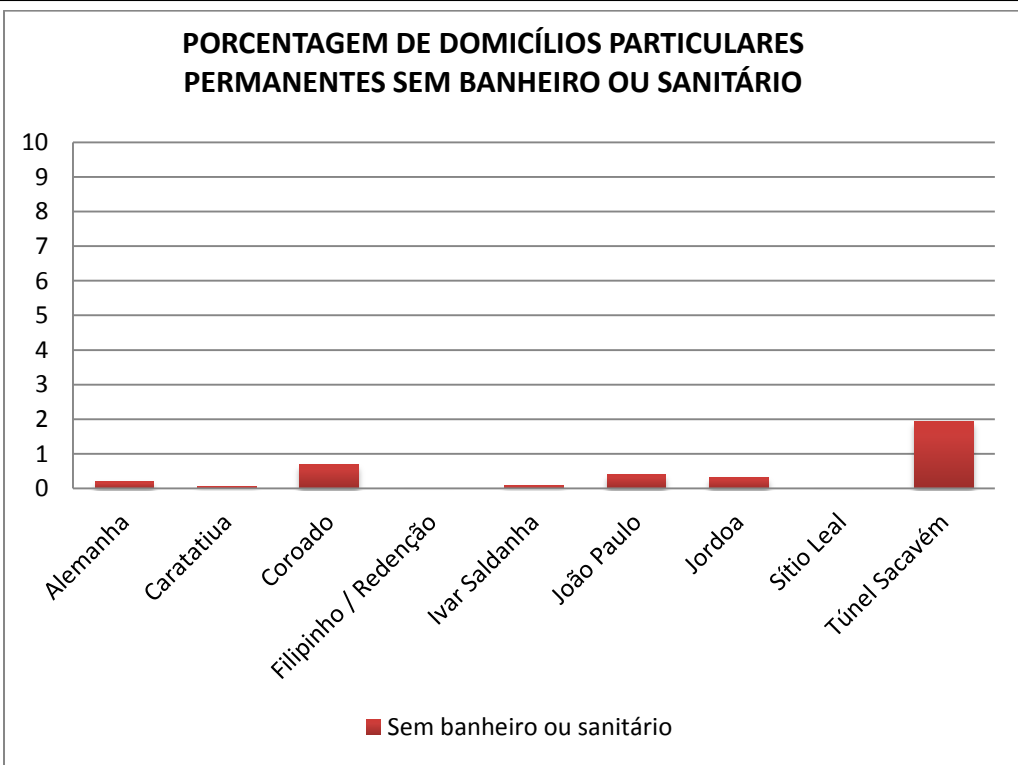
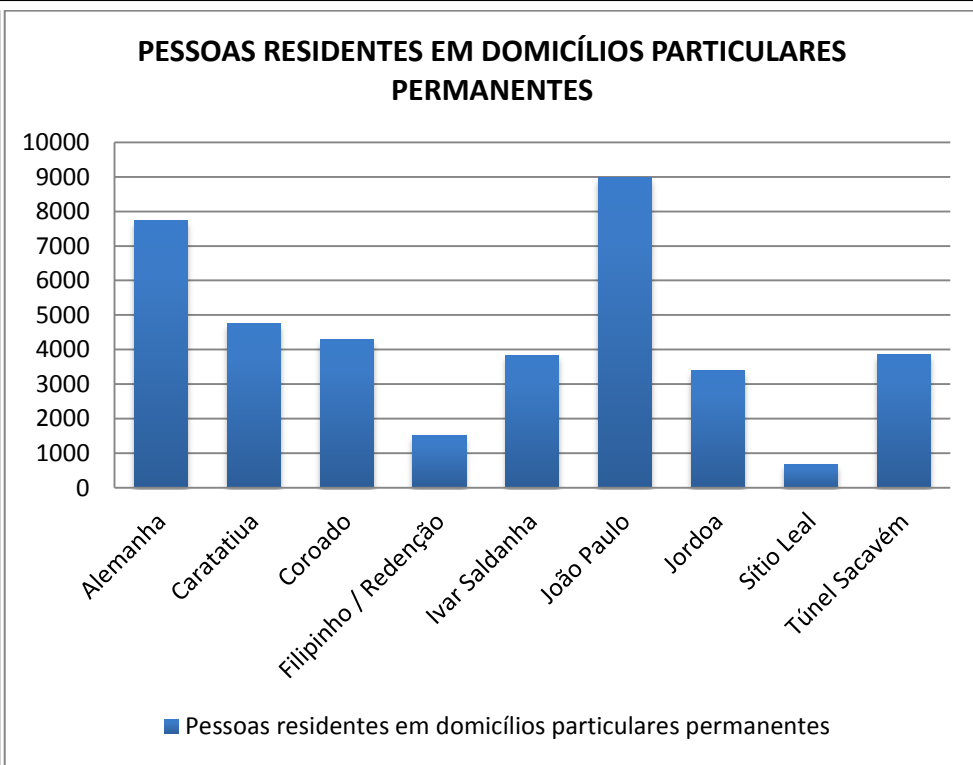
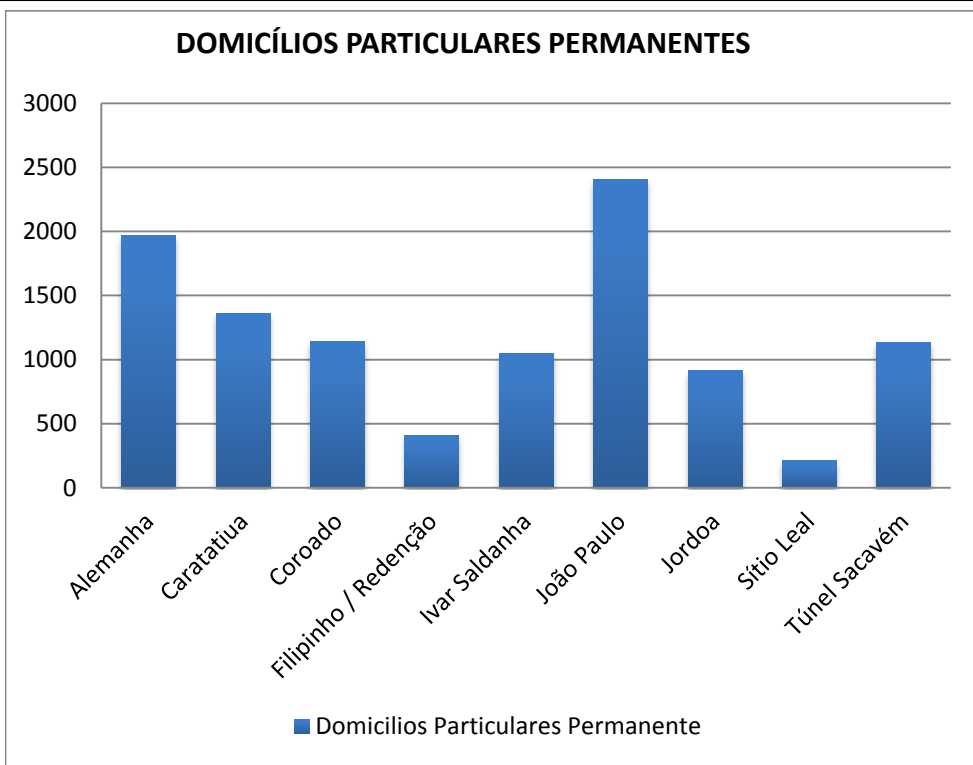
PROJEÇÃO UNIVERSAL TRANSVERSA DE MERCATOR - UTM
 DATUM HORIZONTAL: SAD 69 23S

PREFEITURA DE SÃO LUÍS
 Secretaria de Planejamento - SEPLAN

Instituto da Cidade
 Instituto de Planejamento Urbano e Rural

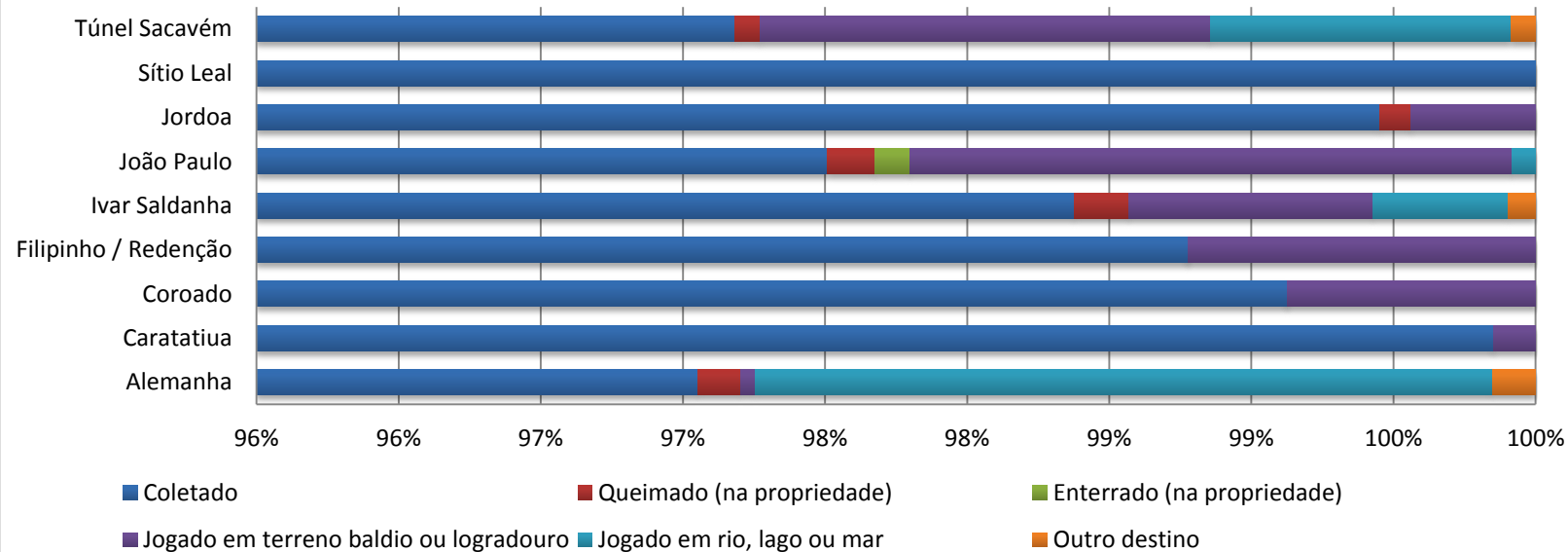
GOVERNO DA CIDADE

DISTRITOS URBANOS	DOMICÍLIOS		TIPOS DE DOMICÍLIOS%			CONDIÇÃO DE OCUPAÇÃO DO DOMICÍLIO%						PESSOAS RESIDENTES	
	Domicílios Particulares Permanentes	Domicílios Particulares e Coletivos	casa	casa de vila ou em condomínio	apartamento	Próprio já quitado	Próprio em aquisição	Alugado	Cedido por empregador	Cedido de outra forma	Outra condição	Pessoas Residentes	Pessoas residentes em domicílios particulares permanentes
Alemanha	1967	1984	92,88	0,10	6,61	79,31	4,17	14,18	0,51	1,68	0,15	7818	7752
Caratatiua	1363	1403	88,26	2,05	2,86	66,25	0,22	31,91	0,22	1,32	0,07	4821	4748
Coroado	1143	1146	91,51	4,02	2,01	69,55	1,40	27,21	0,44	1,22	0,17	4290	4283
Filipinho / Redenção	409	412	98,29	0,00	0,00	75,55	3,42	13,69	0,00	1,22	6,11	1526	1523
Ivar Saldanha	1048	1054	94,94	0,00	1,91	69,66	1,43	26,43	0,48	1,91	0,10	3836	3825
João Paulo	2409	2415	95,14	3,15	0,91	71,73	0,12	22,87	0,12	4,40	0,75	8999	8990
Jordoa	912	917	94,19	0,11	4,82	62,83	0,22	33,66	0,22	2,96	0,11	3411	3386
Sítio Leal	210	211	86,67	12,86	0,48	79,05	3,81	16,67	0,00	0,00	0,48	682	678
Túnel Sacavém	1136	1150	76,32	4,49	16,46	63,64	12,50	20,86	0,26	2,64	0,09	3903	3869

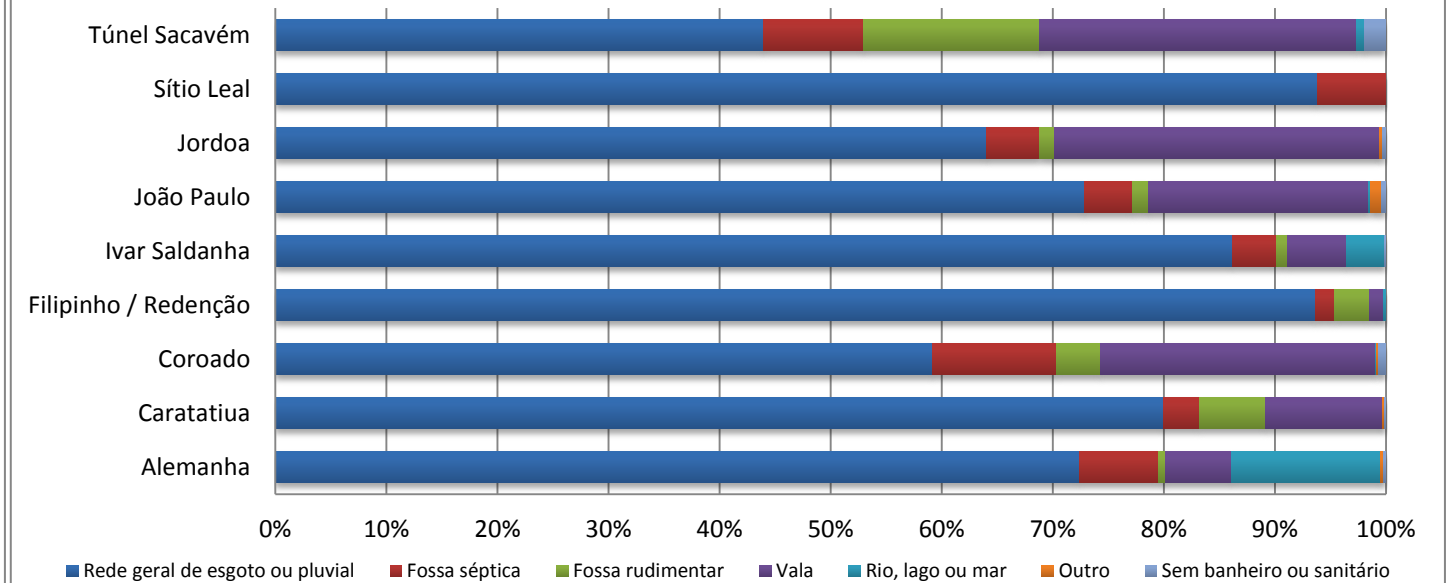


DISTRITOS URBANOS	FORMAS DE ABASTECIMENTO DE ÁGUA%				TIPO DE ESGOTAMENTO SANITÁRIO%								DESTINO DO LIXO%					ABASTECIMENTO DE ENERGIA ELÉTRICA%	NÍVEIS DE ALFABETIZAÇÃO		
	Rede Geral	Poço ou Nascente	Chuva - Cisterna	Outra Forma	Rede geral de esgoto ou pluvial	Fossa séptica	Fossa rudimentar	Vala	Rio, lago ou mar	Outro	Sem banheiro ou sanitário	Coletado	Queimado (na propriedade)	Enterrado (na propriedade)	Jogado em terreno baldio ou logradouro	Jogado em rio, lago ou mar	Outro destino	Domicílios Particulares Permanentes sem energia elétrica	Pessoas alfabetizadas com 5 ou mais anos de idade	Pessoas não alfabetizadas com 5 ou mais anos de idade	Pessoas não alfabetizadas com 5 ou mais anos de idade
Alemanha	97,31	1,27	0,00	1,42	72,45	7,07	0,66	5,95	13,37	0,31	0,20	97,05	0,15	0,00	0,05	2,59	0,15	0,05	6980	313	4,292
Caratatiua	99,41	0,22	0,00	0,37	79,97	3,23	5,94	10,56	0,00	0,22	0,07	99,85	0,00	0,00	0,15	0,00	0,00	0,00	4349	199	4,376
Coroado	99,04	0,52	0,00	0,44	59,14	11,20	3,94	24,76	0,09	0,17	0,70	99,13	0,00	0,00	0,87	0,00	0,00	0,17	3695	285	7,161
Filipinho / Redenção	99,02	0,49	0,00	0,49	93,64	1,71	3,18	1,22	0,24	0,00	0,00	98,78	0,00	0,00	1,22	0,00	0,00	0,24	1369	65	4,533
Ivar Saldanha	97,52	1,05	0,00	1,43	86,16	4,01	0,95	5,34	3,44	0,00	0,10	98,38	0,19	0,00	0,86	0,48	0,10	0,29	3425	158	4,410
João Paulo	98,88	0,17	0,00	0,95	72,85	4,32	1,49	19,80	0,12	1,00	0,42	97,51	0,17	0,12	2,12	0,08	0,00	0,12	8060	439	5,165
Jordoa	95,94	3,07	0,00	0,99	64,04	4,82	1,32	29,28	0,00	0,22	0,33	99,45	0,11	0,00	0,44	0,00	0,00	0,33	2924	196	6,282
Sítio Leal	96,67	1,90	0,00	1,43	93,81	6,19	0,00	0,00	0,00	0,00	0,00	100,00	0,00	0,00	0,00	0,00	0,00	0,00	657	9	1,351
Túnel Sacavém	97,89	0,88	0,00	1,23	43,93	9,07	15,85	28,52	0,70	0,00	1,94	97,18	0,09	0,00	1,58	1,06	0,09	0,09	3407	241	6,606

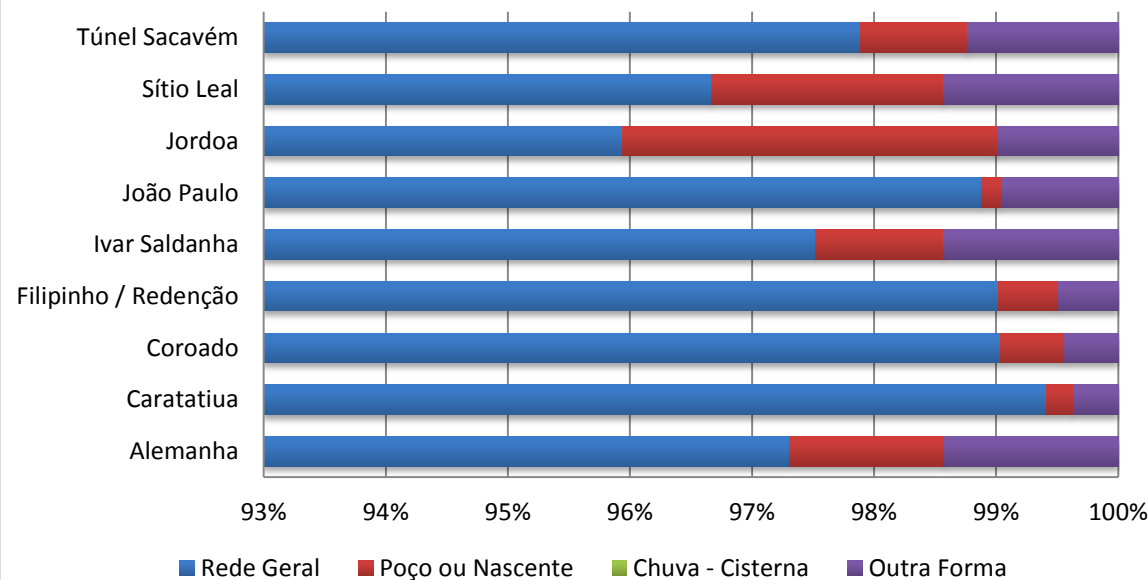
DESTINO DO LIXO DOS DOMICÍLIOS PARTICULARES PERMANENTES



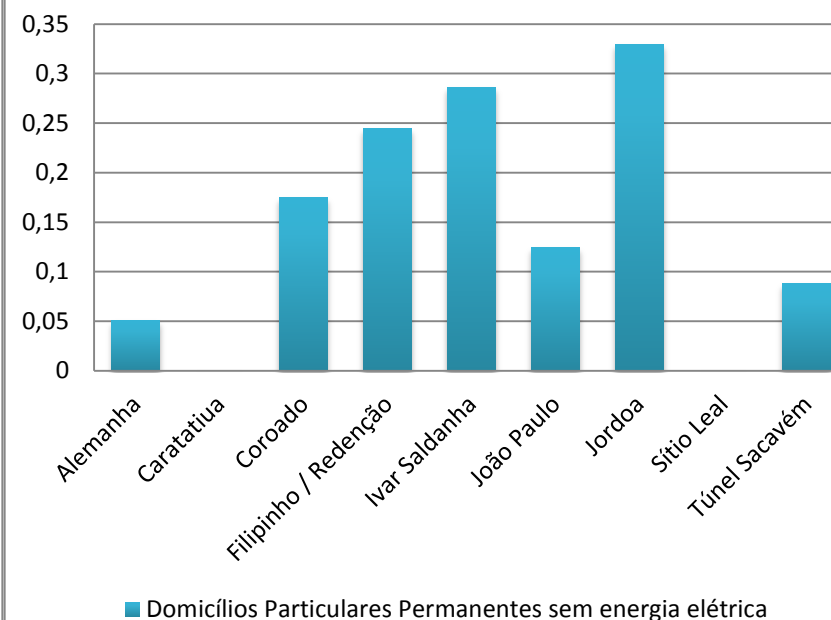
TIPO DE ESGOTAMENTO SANITÁRIO DOS DOMICÍLIOS PARTICULARES PERMANENTES



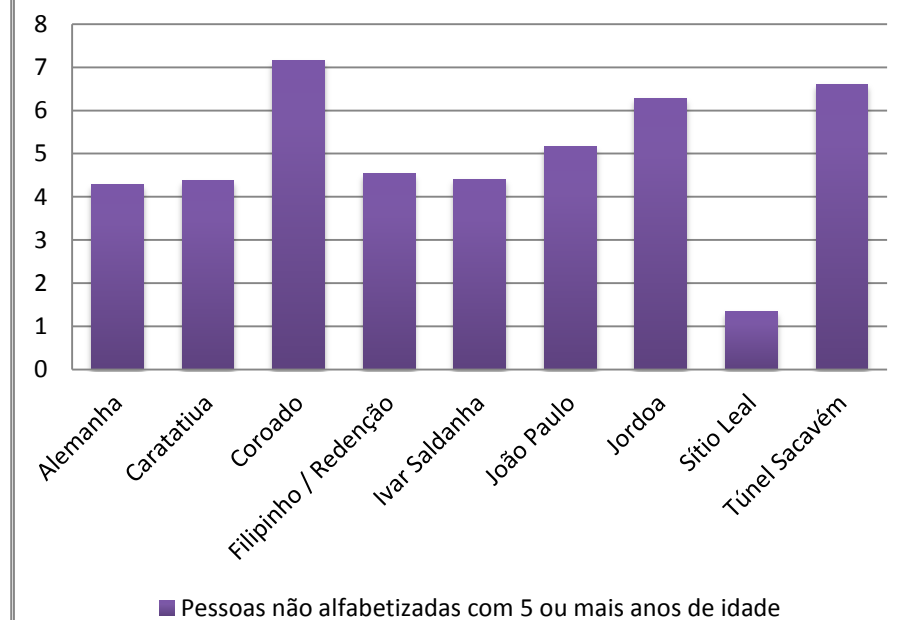
FORMA DE ABASTECIMENTO DE ÁGUA DOS DOMICÍLIOS PARTICULARES PERMANENTES



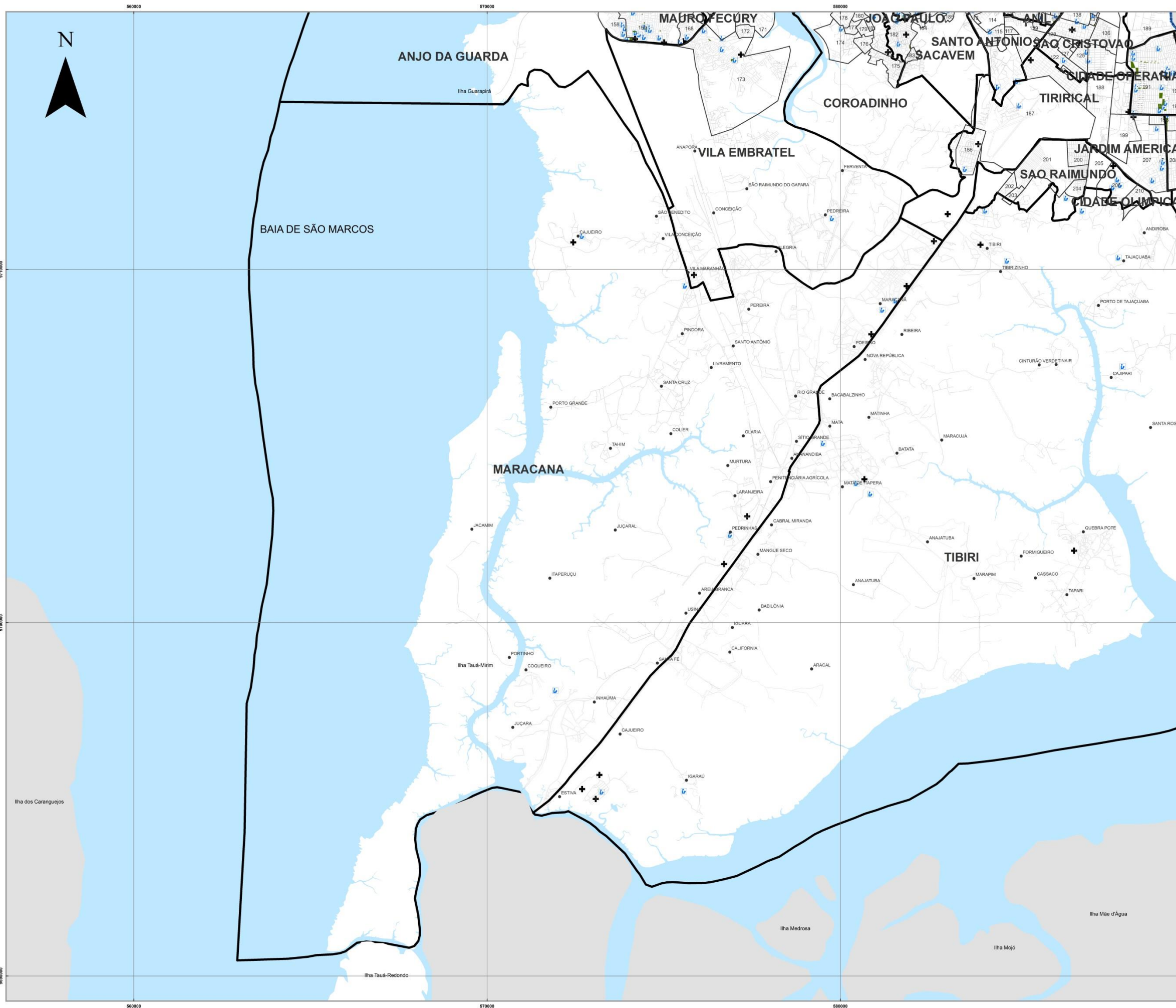
PORCENTAGEM DOMICÍLIOS PARTICULARES PERMANENTES SEM ENERGIA ELÉTRICA



PORCENTAGEM DE PESSOAS COM CINCO ANOS OU MAIS NÃO ALFABETIZADAS



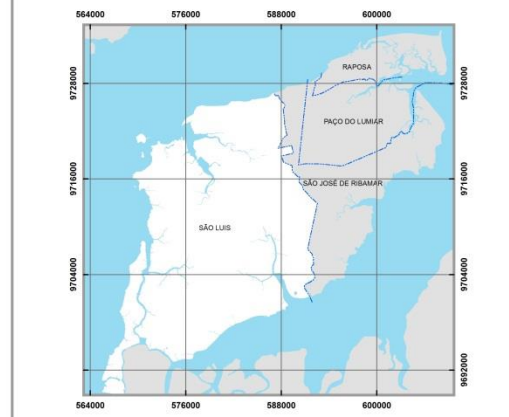
3.16 MARACANÃ



LEGENDA

- LIMITE DE BAIROS
- ▭ LIMITE MUNICIPAL
- ▭ DISTRITOS URBANOS
- ⊕ ESCOLAS FUNDAMENTAL E MÉDIO
- ⊕ EQUIPAMENTOS DE SAÚDE
- PRAÇAS

1	PORTA DA GUARDA	108	BAIRRO
2	ANJO DA GUARDA	109	VILA PASTORA
3	MAURO FÉCURY	110	MAURO FÉCURY
4	NOVA REPÚBLICA	111	NOVA REPÚBLICA
5	CONDOMÍNIO SÃO MARCOS	112	COROADINHO
6	PORTO GRANDE	113	SANTO ANTONIO
7	SÃO MARCOS	114	SPHO MARACANÃ
8	CAJUEIRO	115	VILA OLÍMPICA
9	SANTA CRUZ	116	VILA ROSA
10	CAJUEIRO	117	ALVARADO
11	VILA INDEPENDENTE	118	ANIL
12	CONDOMÍNIO	119	CONDOMÍNIO
13	CONDOMÍNIO	120	CONDOMÍNIO
14	CONDOMÍNIO	121	CONDOMÍNIO
15	CONDOMÍNIO	122	CONDOMÍNIO
16	CONDOMÍNIO	123	CONDOMÍNIO
17	CONDOMÍNIO	124	CONDOMÍNIO
18	CONDOMÍNIO	125	CONDOMÍNIO
19	CONDOMÍNIO	126	CONDOMÍNIO
20	CONDOMÍNIO	127	CONDOMÍNIO
21	CONDOMÍNIO	128	CONDOMÍNIO
22	CONDOMÍNIO	129	CONDOMÍNIO
23	CONDOMÍNIO	130	CONDOMÍNIO
24	CONDOMÍNIO	131	CONDOMÍNIO
25	CONDOMÍNIO	132	CONDOMÍNIO
26	CONDOMÍNIO	133	CONDOMÍNIO
27	CONDOMÍNIO	134	CONDOMÍNIO
28	CONDOMÍNIO	135	CONDOMÍNIO
29	CONDOMÍNIO	136	CONDOMÍNIO
30	CONDOMÍNIO	137	CONDOMÍNIO
31	CONDOMÍNIO	138	CONDOMÍNIO
32	CONDOMÍNIO	139	CONDOMÍNIO
33	CONDOMÍNIO	140	CONDOMÍNIO
34	CONDOMÍNIO	141	CONDOMÍNIO
35	CONDOMÍNIO	142	CONDOMÍNIO
36	CONDOMÍNIO	143	CONDOMÍNIO
37	CONDOMÍNIO	144	CONDOMÍNIO
38	CONDOMÍNIO	145	CONDOMÍNIO
39	CONDOMÍNIO	146	CONDOMÍNIO
40	CONDOMÍNIO	147	CONDOMÍNIO
41	CONDOMÍNIO	148	CONDOMÍNIO
42	CONDOMÍNIO	149	CONDOMÍNIO
43	CONDOMÍNIO	150	CONDOMÍNIO
44	CONDOMÍNIO	151	CONDOMÍNIO
45	CONDOMÍNIO	152	CONDOMÍNIO
46	CONDOMÍNIO	153	CONDOMÍNIO
47	CONDOMÍNIO	154	CONDOMÍNIO
48	CONDOMÍNIO	155	CONDOMÍNIO
49	CONDOMÍNIO	156	CONDOMÍNIO
50	CONDOMÍNIO	157	CONDOMÍNIO
51	CONDOMÍNIO	158	CONDOMÍNIO
52	CONDOMÍNIO	159	CONDOMÍNIO
53	CONDOMÍNIO	160	CONDOMÍNIO
54	CONDOMÍNIO	161	CONDOMÍNIO
55	CONDOMÍNIO	162	CONDOMÍNIO
56	CONDOMÍNIO	163	CONDOMÍNIO
57	CONDOMÍNIO	164	CONDOMÍNIO
58	CONDOMÍNIO	165	CONDOMÍNIO
59	CONDOMÍNIO	166	CONDOMÍNIO
60	CONDOMÍNIO	167	CONDOMÍNIO
61	CONDOMÍNIO	168	CONDOMÍNIO
62	CONDOMÍNIO	169	CONDOMÍNIO
63	CONDOMÍNIO	170	CONDOMÍNIO
64	CONDOMÍNIO	171	CONDOMÍNIO
65	CONDOMÍNIO	172	CONDOMÍNIO
66	CONDOMÍNIO	173	CONDOMÍNIO
67	CONDOMÍNIO	174	CONDOMÍNIO
68	CONDOMÍNIO	175	CONDOMÍNIO
69	CONDOMÍNIO	176	CONDOMÍNIO
70	CONDOMÍNIO	177	CONDOMÍNIO
71	CONDOMÍNIO	178	CONDOMÍNIO
72	CONDOMÍNIO	179	CONDOMÍNIO
73	CONDOMÍNIO	180	CONDOMÍNIO
74	CONDOMÍNIO	181	CONDOMÍNIO
75	CONDOMÍNIO	182	CONDOMÍNIO
76	CONDOMÍNIO	183	CONDOMÍNIO
77	CONDOMÍNIO	184	CONDOMÍNIO
78	CONDOMÍNIO	185	CONDOMÍNIO
79	CONDOMÍNIO	186	CONDOMÍNIO
80	CONDOMÍNIO	187	CONDOMÍNIO
81	CONDOMÍNIO	188	CONDOMÍNIO
82	CONDOMÍNIO	189	CONDOMÍNIO
83	CONDOMÍNIO	190	CONDOMÍNIO
84	CONDOMÍNIO	191	CONDOMÍNIO
85	CONDOMÍNIO	192	CONDOMÍNIO
86	CONDOMÍNIO	193	CONDOMÍNIO
87	CONDOMÍNIO	194	CONDOMÍNIO
88	CONDOMÍNIO	195	CONDOMÍNIO
89	CONDOMÍNIO	196	CONDOMÍNIO
90	CONDOMÍNIO	197	CONDOMÍNIO
91	CONDOMÍNIO	198	CONDOMÍNIO
92	CONDOMÍNIO	199	CONDOMÍNIO
93	CONDOMÍNIO	200	CONDOMÍNIO
94	CONDOMÍNIO	201	CONDOMÍNIO
95	CONDOMÍNIO	202	CONDOMÍNIO
96	CONDOMÍNIO	203	CONDOMÍNIO
97	CONDOMÍNIO	204	CONDOMÍNIO
98	CONDOMÍNIO	205	CONDOMÍNIO
99	CONDOMÍNIO	206	CONDOMÍNIO
100	CONDOMÍNIO	207	CONDOMÍNIO
101	CONDOMÍNIO	208	CONDOMÍNIO
102	CONDOMÍNIO	209	CONDOMÍNIO
103	CONDOMÍNIO	210	CONDOMÍNIO
104	CONDOMÍNIO	211	CONDOMÍNIO
105	CONDOMÍNIO	212	CONDOMÍNIO
106	CONDOMÍNIO	213	CONDOMÍNIO
107	CONDOMÍNIO	214	CONDOMÍNIO
108	CONDOMÍNIO	215	CONDOMÍNIO
109	CONDOMÍNIO	216	CONDOMÍNIO
110	CONDOMÍNIO	217	CONDOMÍNIO
111	CONDOMÍNIO	218	CONDOMÍNIO
112	CONDOMÍNIO	219	CONDOMÍNIO
113	CONDOMÍNIO	220	CONDOMÍNIO
114	CONDOMÍNIO	221	CONDOMÍNIO
115	CONDOMÍNIO	222	CONDOMÍNIO
116	CONDOMÍNIO	223	CONDOMÍNIO
117	CONDOMÍNIO	224	CONDOMÍNIO
118	CONDOMÍNIO	225	CONDOMÍNIO
119	CONDOMÍNIO	226	CONDOMÍNIO
120	CONDOMÍNIO	227	CONDOMÍNIO
121	CONDOMÍNIO	228	CONDOMÍNIO
122	CONDOMÍNIO	229	CONDOMÍNIO
123	CONDOMÍNIO	230	CONDOMÍNIO
124	CONDOMÍNIO	231	CONDOMÍNIO
125	CONDOMÍNIO	232	CONDOMÍNIO
126	CONDOMÍNIO	233	CONDOMÍNIO
127	CONDOMÍNIO	234	CONDOMÍNIO
128	CONDOMÍNIO	235	CONDOMÍNIO
129	CONDOMÍNIO	236	CONDOMÍNIO
130	CONDOMÍNIO	237	CONDOMÍNIO
131	CONDOMÍNIO	238	CONDOMÍNIO
132	CONDOMÍNIO	239	CONDOMÍNIO
133	CONDOMÍNIO	240	CONDOMÍNIO
134	CONDOMÍNIO	241	CONDOMÍNIO
135	CONDOMÍNIO	242	CONDOMÍNIO
136	CONDOMÍNIO	243	CONDOMÍNIO
137	CONDOMÍNIO	244	CONDOMÍNIO
138	CONDOMÍNIO	245	CONDOMÍNIO
139	CONDOMÍNIO	246	CONDOMÍNIO
140	CONDOMÍNIO	247	CONDOMÍNIO
141	CONDOMÍNIO	248	CONDOMÍNIO
142	CONDOMÍNIO	249	CONDOMÍNIO
143	CONDOMÍNIO	250	CONDOMÍNIO



Fonte: INCID, 2013
 Dados: SEMURH, 2001; CENSO, 2010; INCID, 2010.

0 0,45 0,9 1,8 2,7 3,6 km

ESCALA - 1:35.000

PROJEÇÃO UNIVERSAL TRANSVERSA DE MERCATOR - UTM
 DATUM HORIZONTAL: SAD 69 23S

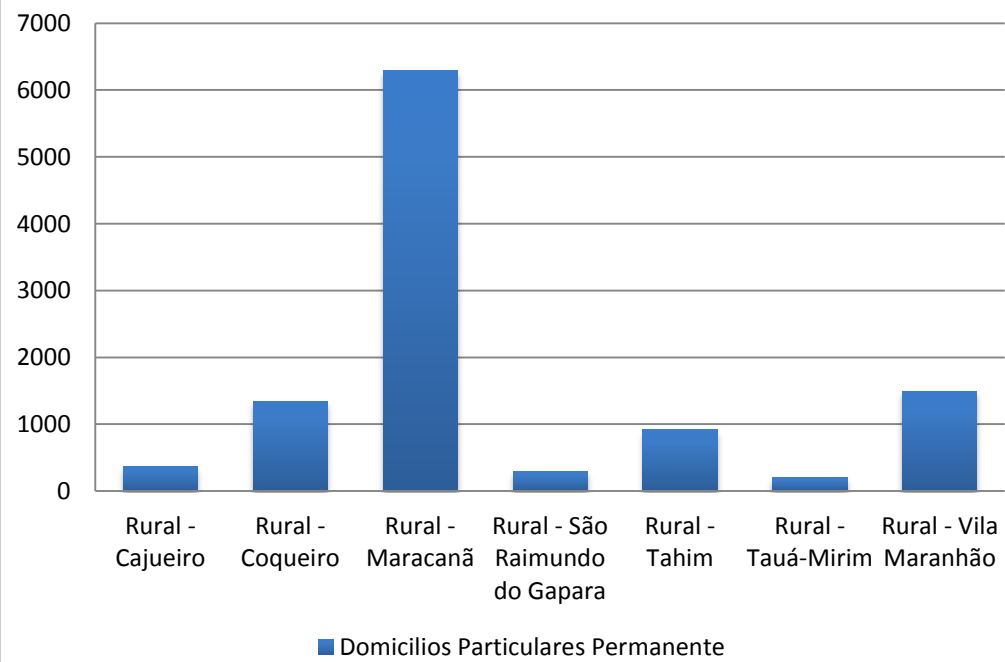
 **PREFEITURA DE SÃO LUÍS**
 Secretaria de Planejamento - SEPLAN

 **Instituto da Cidade**
 Instituto de Planejamento Urbano e Social

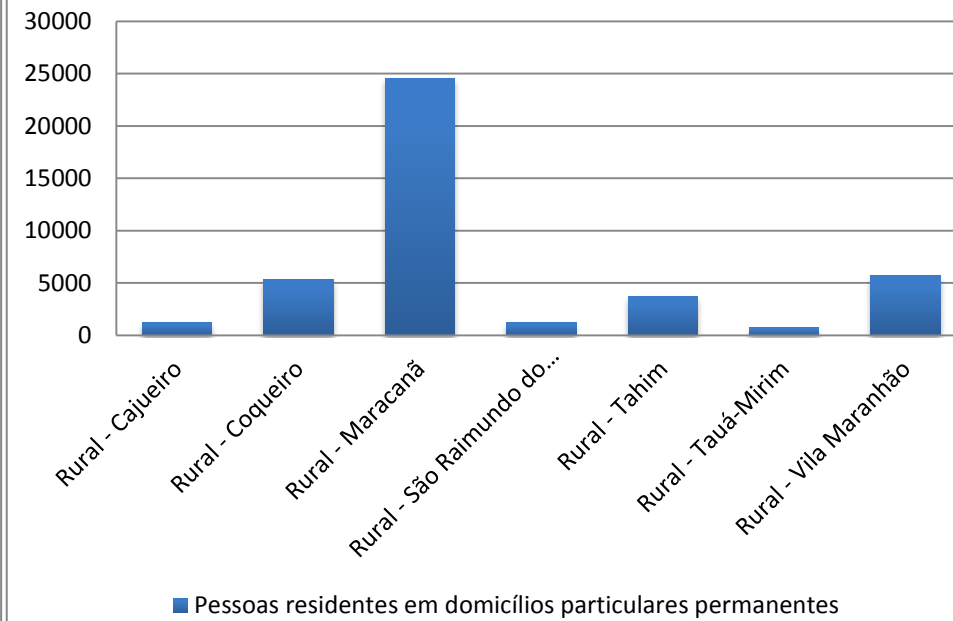
 **GOVERNO DE SÃO LUÍS**

DISTRITOS URBANOS	DOMICÍLIOS Domicílios Particulares Permanentes	FORMAS DE ABASTECIMENTO DE ÁGUA%				TIPO DE ESGOTAMENTO SANITÁRIO%							DESTINO DO LIXO%					ABASTECIMENTO DE ENERGIA ELÉTRICA% Domicílios Particulares Permanentes sem energia elétrica	
		Rede Geral	Poço ou Nascente	Chuva - Cisterna	Outra Forma	Rede geral de esgoto ou pluvial	Fossa séptica	Fossa rudimentar	Vala	Rio, lago ou mar	Outro	Sem banheiro ou sanitário	Coletado	Queimado (na propriedade)	Enterrado (na propriedade)	Jogado em terreno baldio ou logradouro	Jogado em rio, lago ou mar		Outro destino
Rural - Cajueiro	374	10,43	35,29	0,00	54,28	0,00	0,00	23,26	13,10	0,00	33,69	29,95	14,17	59,36	0,27	25,67	0,53	0,00	6,42
Rural - Coqueiro	1345	59,41	13,98	0,00	26,62	3,79	0,82	62,90	9,29	1,19	18,51	3,49	42,90	33,90	1,04	20,74	0,82	0,59	0,37
Rural - Maracanã	6290	40,06	18,60	0,02	41,30	2,35	44,04	42,58	3,13	0,24	4,79	2,86	68,60	26,03	0,70	4,42	0,06	0,17	0,08
Rural - São Raimundo do Gapara	296	13,85	50,34	0,00	35,81	0,00	30,07	45,61	8,78	0,00	1,01	14,53	27,70	60,81	3,38	7,77	0,00	0,34	1,69
Rural - Tahim	917	38,50	26,83	0,00	34,68	2,07	21,48	43,73	6,54	0,00	16,90	9,27	30,75	62,92	1,85	3,93	0,00	0,55	0,33
Rural - Tauá-Mirim	205	0,49	13,17	0,00	86,34	0,00	0,98	13,66	70,73	0,49	0,98	13,17	0,49	65,85	6,83	25,37	1,46	0,00	0,49
Rural - Vila Maranhão	1494	27,24	51,27	0,00	21,49	11,31	8,50	64,79	7,56	0,00	4,89	2,95	49,40	42,10	2,28	5,56	0,00	0,67	0,40

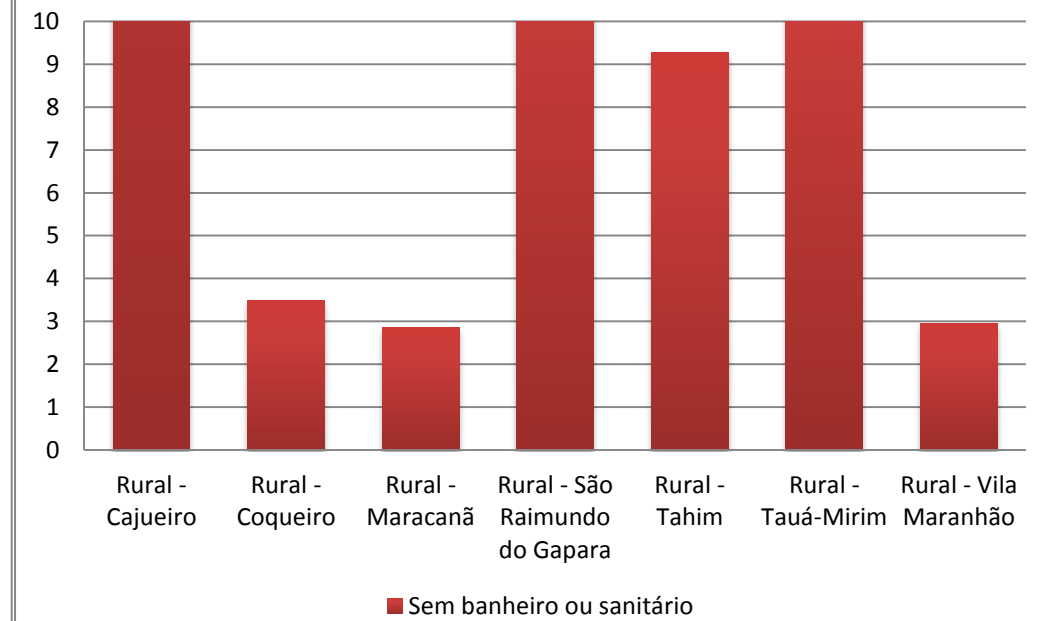
DOMICÍLIOS PARTICULARES PERMANENTES



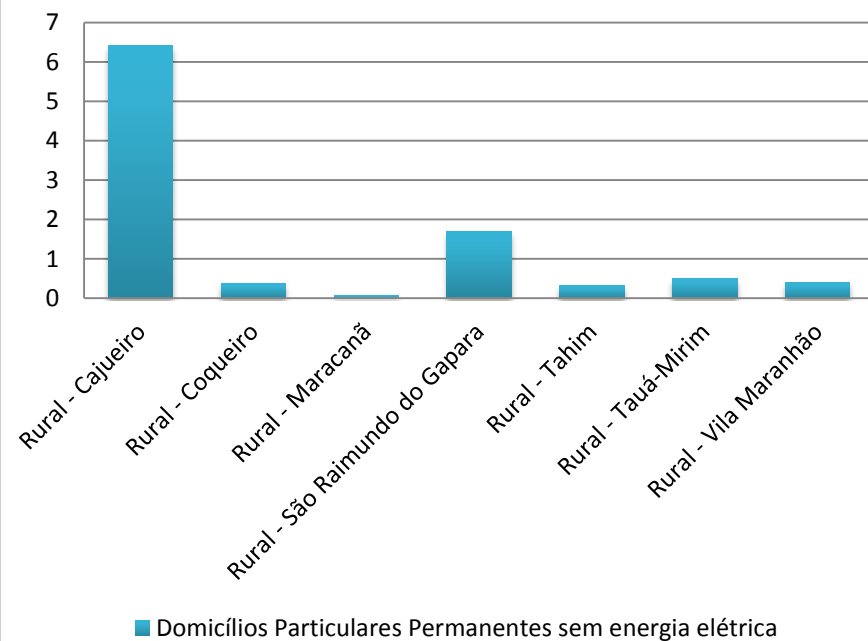
PESSOAS RESIDENTES EM DOMICÍLIOS PARTICULARES PERMANENTES



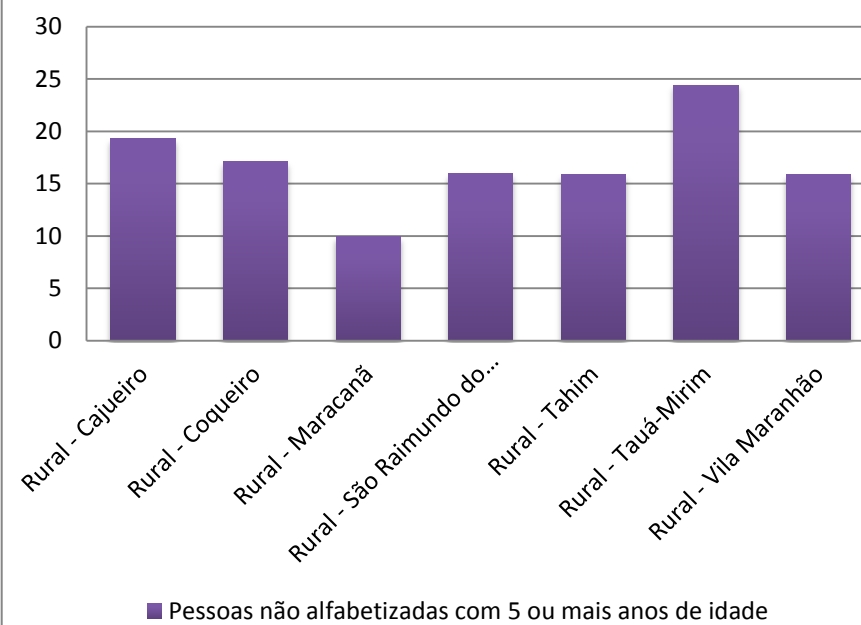
PORCENTAGEM DE DOMICÍLIOS PARTICULARES PERMANENTES SEM BANHEIRO OU SANITÁRIO



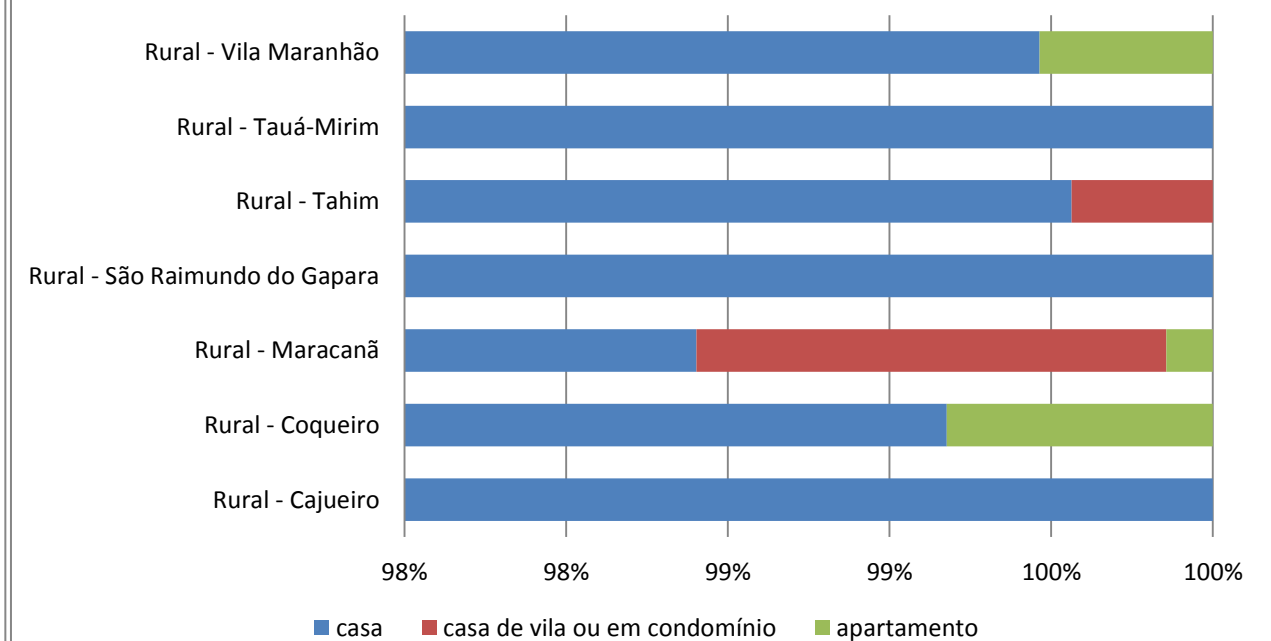
PORCENTAGEM DOMICÍLIOS PARTICULARES PERMANENTES SEM ENERGIA ELÉTRICA



PORCENTAGEM DE PESSOAS COM CINCO ANOS OU MAIS NÃO ALFABETIZADAS

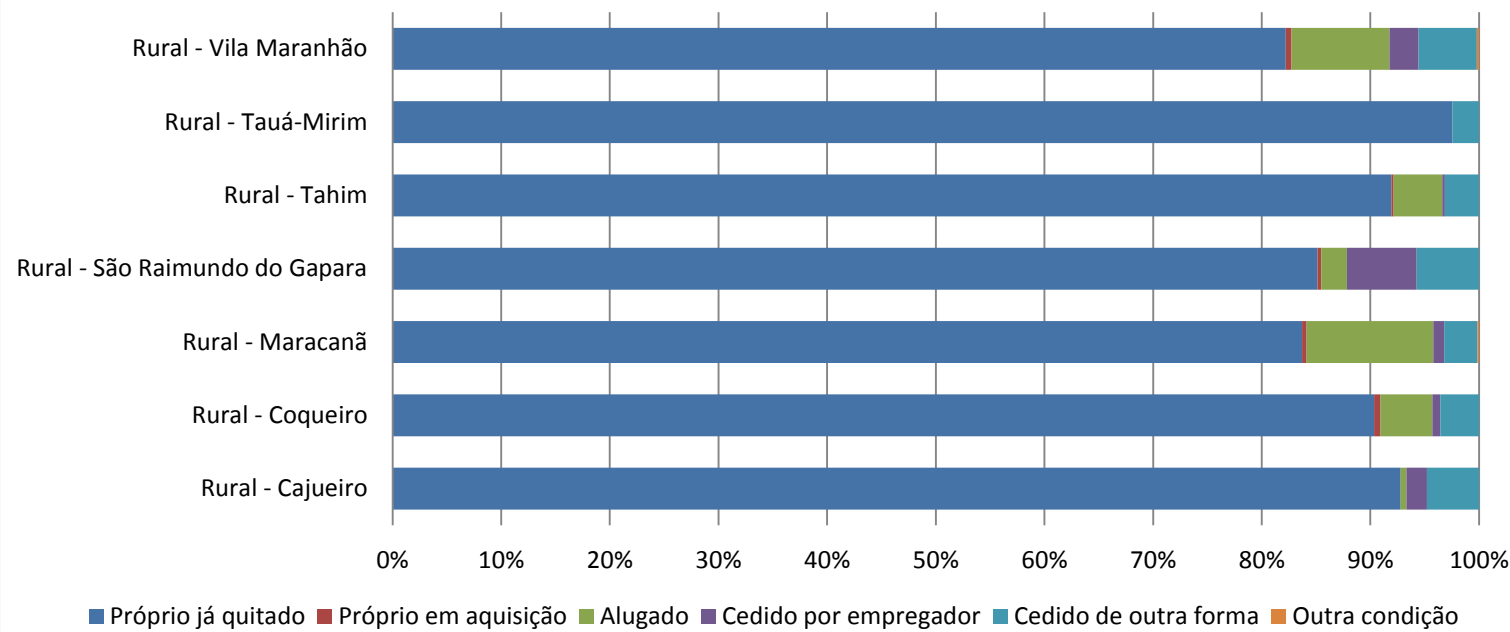


TIPO DOS DOMICÍLIOS PARTICULARES PERMANENTES

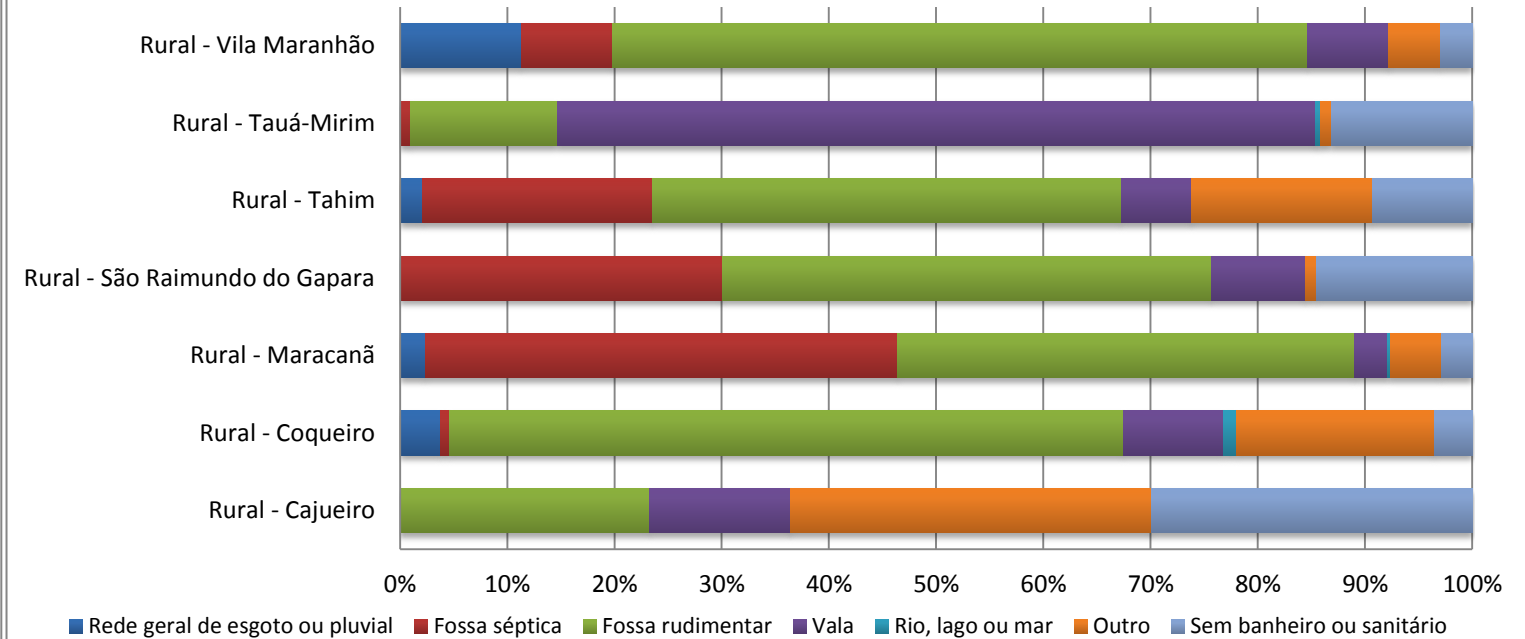


DISTRITOS URBANOS	FORMAS DE ABASTECIMENTO DE ÁGUA%				TIPO DE ESGOTAMENTO SANITÁRIO%							DESTINO DO LIXO%					NÚMERO DE PESSOAS		NÍVEIS DE ALFABETIZAÇÃO			
	Rede Geral	Poço ou Nascente	Chuva - Cisterna	Outra Forma	Rede geral de esgoto ou pluvial	Fossa séptica	Fossa rudimentar	Vala	Rio, lago ou mar	Outro	Sem banheiro ou sanitário	Coletado	Queimado (na propriedade)	Enterrado (na propriedade)	Jogado em terreno baldio ou logradouro	Jogado em rio, lago ou mar	Outro destino	Pessoas com 0-4 anos de idade	Pessoas com 5 ou mais anos de idade	Pessoas alfabetizadas com 5 ou mais anos de idade	Pessoas não alfabetizadas com 5 ou mais anos de idade	Pessoas não alfabetizadas com 5 ou mais anos de idade
Rural - Cajueiro	10,43	35,29	0,00	54,28	0,00	0,00	23,26	13,10	0,00	33,69	29,95	14,17	59,36	0,27	25,67	0,53	0,00	105	1098	886	212	19,308
Rural - Coqueiro	59,41	13,98	0,00	26,62	3,79	0,82	62,90	9,29	1,19	18,51	3,49	42,90	33,90	1,04	20,74	0,82	0,59	579	4793	3975	818	17,067
Rural - Maracanã	40,06	18,60	0,02	41,30	2,35	44,04	42,58	3,13	0,24	4,79	2,86	68,60	26,03	0,70	4,42	0,06	0,17	2279	22321	20104	2217	9,932
Rural - São Raimundo do Gapara	13,85	50,34	0,00	35,81	0,00	30,07	45,61	8,78	0,00	1,01	14,53	27,70	60,81	3,38	7,77	0,00	0,34	95	1103	927	176	15,956
Rural - Tahim	38,50	26,83	0,00	34,68	2,07	21,48	43,73	6,54	0,00	16,90	9,27	30,75	62,92	1,85	3,93	0,00	0,55	421	3291	2769	522	15,861
Rural - Tauá-Mirim	0,49	13,17	0,00	86,34	0,00	0,98	13,66	70,73	0,49	0,98	13,17	0,49	65,85	6,83	25,37	1,46	0,00	70	688	520	168	24,419
Rural - Vila Maranhão	27,24	51,27	0,00	21,49	11,31	8,50	64,79	7,56	0,00	4,89	2,95	49,40	42,10	2,28	5,56	0,00	0,67	595	5144	4330	814	15,824

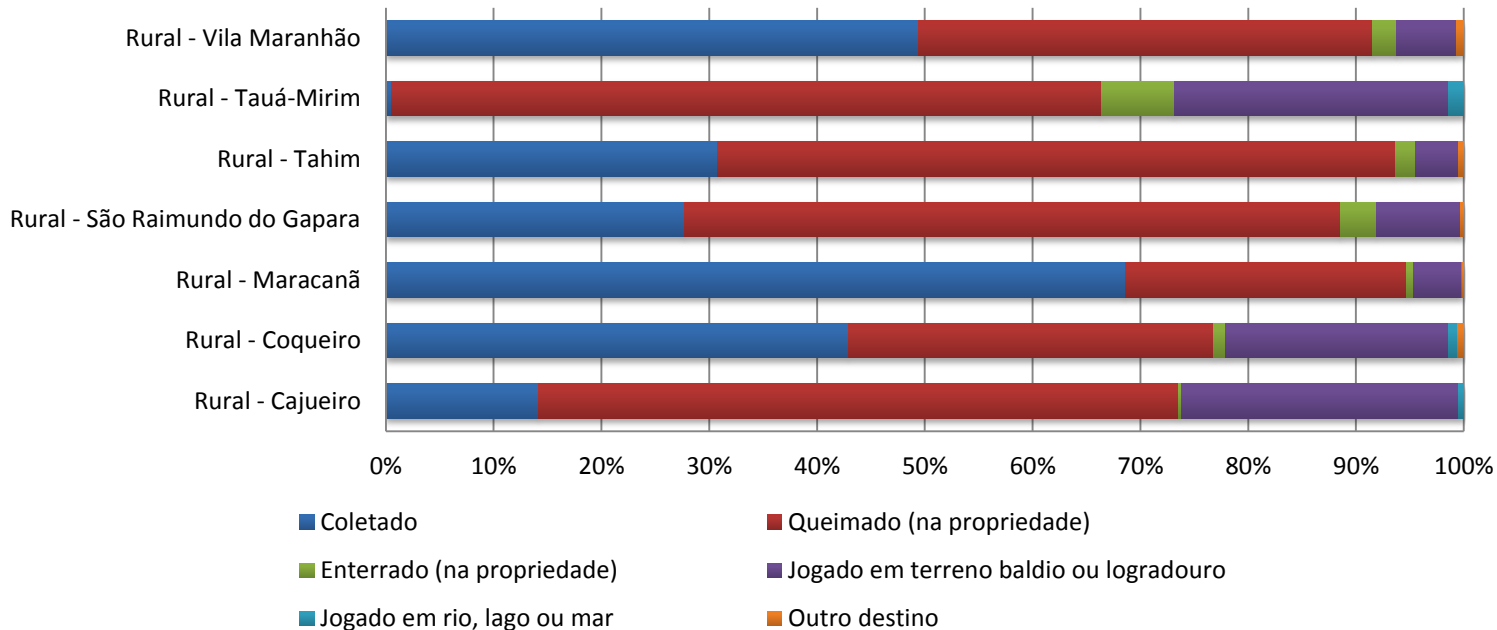
CONDIÇÃO DE OCUPAÇÃO DOS DOMICÍLIOS PARTICULARES PERMANENTES



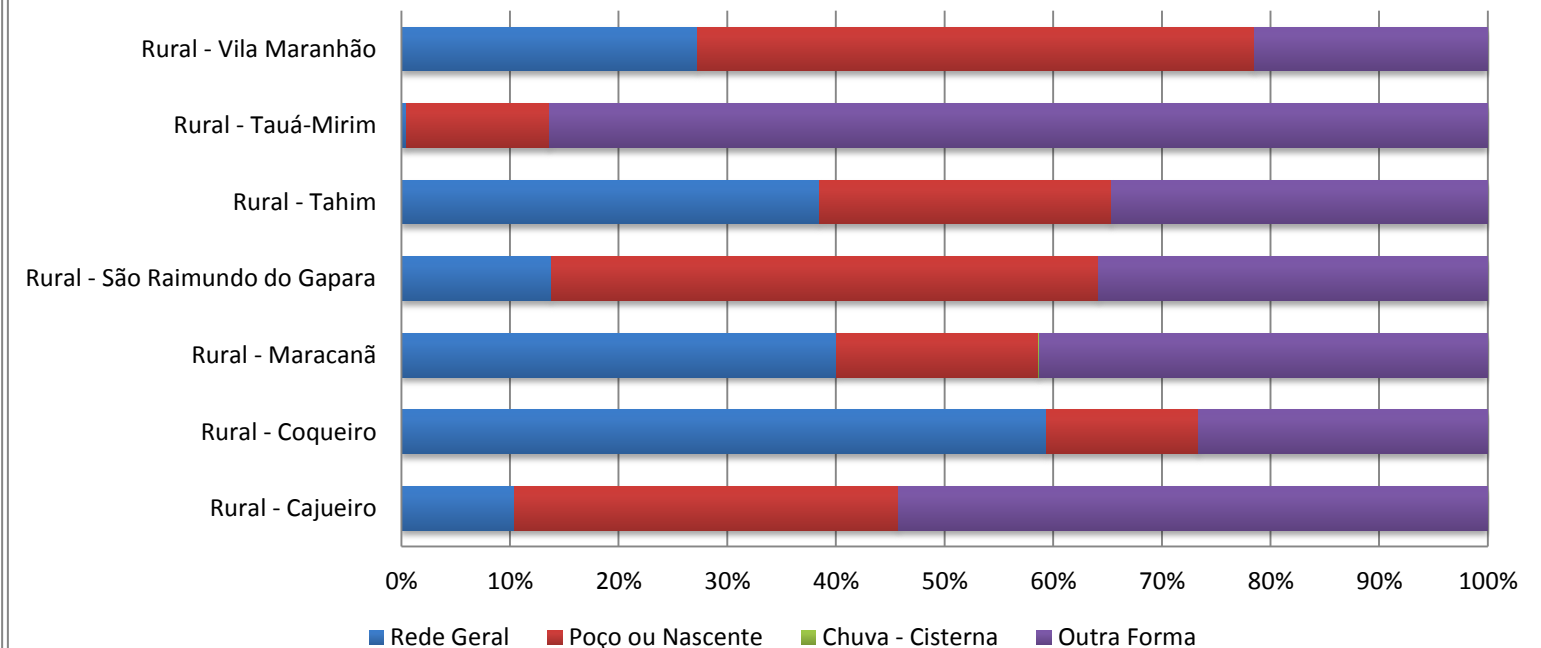
TIPO DE ESGOTAMENTO SANITÁRIO DOS DOMICÍLIOS PARTICULARES PERMANENTES



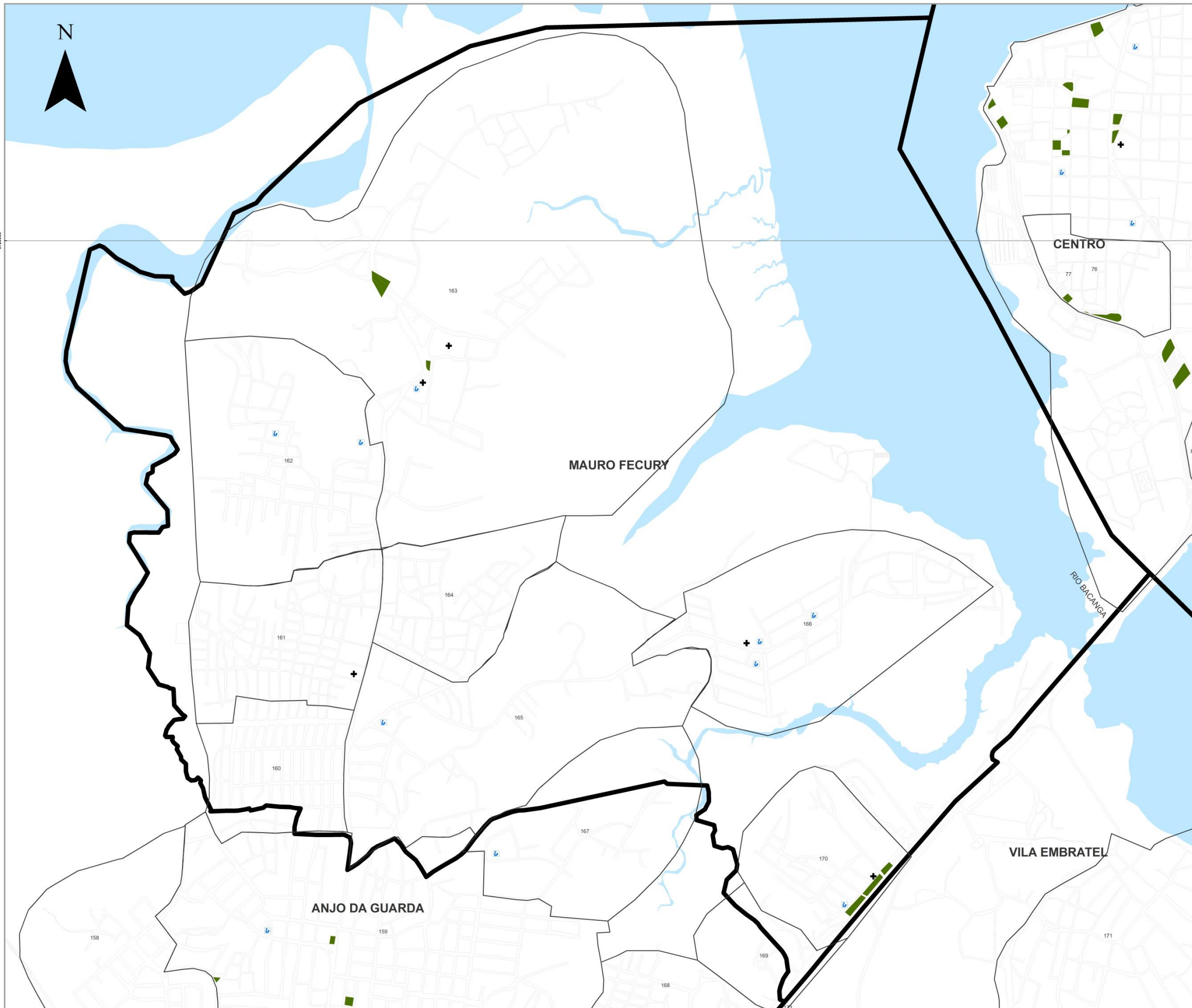
DESTINO DO LIXO DOS DOMICÍLIOS PARTICULARES PERMANENTES



FORMA DE ABASTECIMENTO DE ÁGUA DOS DOMICÍLIOS PARTICULARES PERMANENTES



3.17 MAURO FECURY



LEGENDA

- LIMITE DE BAIROS
- ▬ LIMITE MUNICIPAL
- ▭ DISTritos URBANOS
- Ⓛ ESCOLAS FUNDAMENTAL E MÉDIO
- Ⓜ EQUIPAMENTOS DE SAÚDE
- PRAÇAS

1	PONTE GRANDE	88	BARRETO
2	PARQUE	89	VILA ROSA
3	SEMPRE VIVO	90	BOA VISTA
4	CONDOMÍNIO SÃO MARCOS	91	COPIARINA
5	PARQUE SÃO PAULO	92	SANTO ANTONIO
6	SÃO MARCOS	93	SPINACIARIA
7	GRACIETY	94	VILA OLÍMPIA
8	SANTA FLÁVIA	95	VILA ROSA BARRETO
9	CLAYTON	96	ALVARADO DOS SERRAS
10	VILA IMPERATRIZ	97	ANTIL
11	VILA IMPERATRIZ	98	BOA VISTA
12	PARQUE	99	BOA VISTA
13	COPIARINA	100	VILA LINDOLARI
14	PARQUE	101	BOA VISTA
15	PARQUE	102	BOA VISTA
16	PARQUE	103	BOA VISTA
17	PARQUE	104	BOA VISTA
18	PARQUE	105	BOA VISTA
19	PARQUE	106	BOA VISTA
20	PARQUE	107	BOA VISTA
21	PARQUE	108	BOA VISTA
22	PARQUE	109	BOA VISTA
23	PARQUE	110	BOA VISTA
24	PARQUE	111	BOA VISTA
25	PARQUE	112	BOA VISTA
26	PARQUE	113	BOA VISTA
27	PARQUE	114	BOA VISTA
28	PARQUE	115	BOA VISTA
29	PARQUE	116	BOA VISTA
30	PARQUE	117	BOA VISTA
31	PARQUE	118	BOA VISTA
32	PARQUE	119	BOA VISTA
33	PARQUE	120	BOA VISTA
34	PARQUE	121	BOA VISTA
35	PARQUE	122	BOA VISTA
36	PARQUE	123	BOA VISTA
37	PARQUE	124	BOA VISTA
38	PARQUE	125	BOA VISTA
39	PARQUE	126	BOA VISTA
40	PARQUE	127	BOA VISTA
41	PARQUE	128	BOA VISTA
42	PARQUE	129	BOA VISTA
43	PARQUE	130	BOA VISTA
44	PARQUE	131	BOA VISTA
45	PARQUE	132	BOA VISTA
46	PARQUE	133	BOA VISTA
47	PARQUE	134	BOA VISTA
48	PARQUE	135	BOA VISTA
49	PARQUE	136	BOA VISTA
50	PARQUE	137	BOA VISTA
51	PARQUE	138	BOA VISTA
52	PARQUE	139	BOA VISTA
53	PARQUE	140	BOA VISTA
54	PARQUE	141	BOA VISTA
55	PARQUE	142	BOA VISTA
56	PARQUE	143	BOA VISTA
57	PARQUE	144	BOA VISTA
58	PARQUE	145	BOA VISTA
59	PARQUE	146	BOA VISTA
60	PARQUE	147	BOA VISTA
61	PARQUE	148	BOA VISTA
62	PARQUE	149	BOA VISTA
63	PARQUE	150	BOA VISTA
64	PARQUE	151	BOA VISTA
65	PARQUE	152	BOA VISTA
66	PARQUE	153	BOA VISTA
67	PARQUE	154	BOA VISTA
68	PARQUE	155	BOA VISTA
69	PARQUE	156	BOA VISTA
70	PARQUE	157	BOA VISTA
71	PARQUE	158	BOA VISTA
72	PARQUE	159	BOA VISTA
73	PARQUE	160	BOA VISTA
74	PARQUE	161	BOA VISTA
75	PARQUE	162	BOA VISTA
76	PARQUE	163	BOA VISTA
77	PARQUE	164	BOA VISTA
78	PARQUE	165	BOA VISTA
79	PARQUE	166	BOA VISTA
80	PARQUE	167	BOA VISTA
81	PARQUE	168	BOA VISTA
82	PARQUE	169	BOA VISTA
83	PARQUE	170	BOA VISTA
84	PARQUE	171	BOA VISTA
85	PARQUE	172	BOA VISTA
86	PARQUE	173	BOA VISTA
87	PARQUE	174	BOA VISTA
88	PARQUE	175	BOA VISTA
89	PARQUE	176	BOA VISTA
90	PARQUE	177	BOA VISTA
91	PARQUE	178	BOA VISTA
92	PARQUE	179	BOA VISTA
93	PARQUE	180	BOA VISTA
94	PARQUE	181	BOA VISTA
95	PARQUE	182	BOA VISTA
96	PARQUE	183	BOA VISTA
97	PARQUE	184	BOA VISTA
98	PARQUE	185	BOA VISTA
99	PARQUE	186	BOA VISTA
100	PARQUE	187	BOA VISTA
101	PARQUE	188	BOA VISTA
102	PARQUE	189	BOA VISTA
103	PARQUE	190	BOA VISTA
104	PARQUE	191	BOA VISTA
105	PARQUE	192	BOA VISTA
106	PARQUE	193	BOA VISTA
107	PARQUE	194	BOA VISTA
108	PARQUE	195	BOA VISTA
109	PARQUE	196	BOA VISTA
110	PARQUE	197	BOA VISTA
111	PARQUE	198	BOA VISTA
112	PARQUE	199	BOA VISTA
113	PARQUE	200	BOA VISTA

Fonte: INCID, 2013
Dados: SEMURH, 2001; CENSO, 2010; INCID, 2010.

0 0,05 0,1 0,2 0,3 0,4 km

ESCALA - 1:5.000

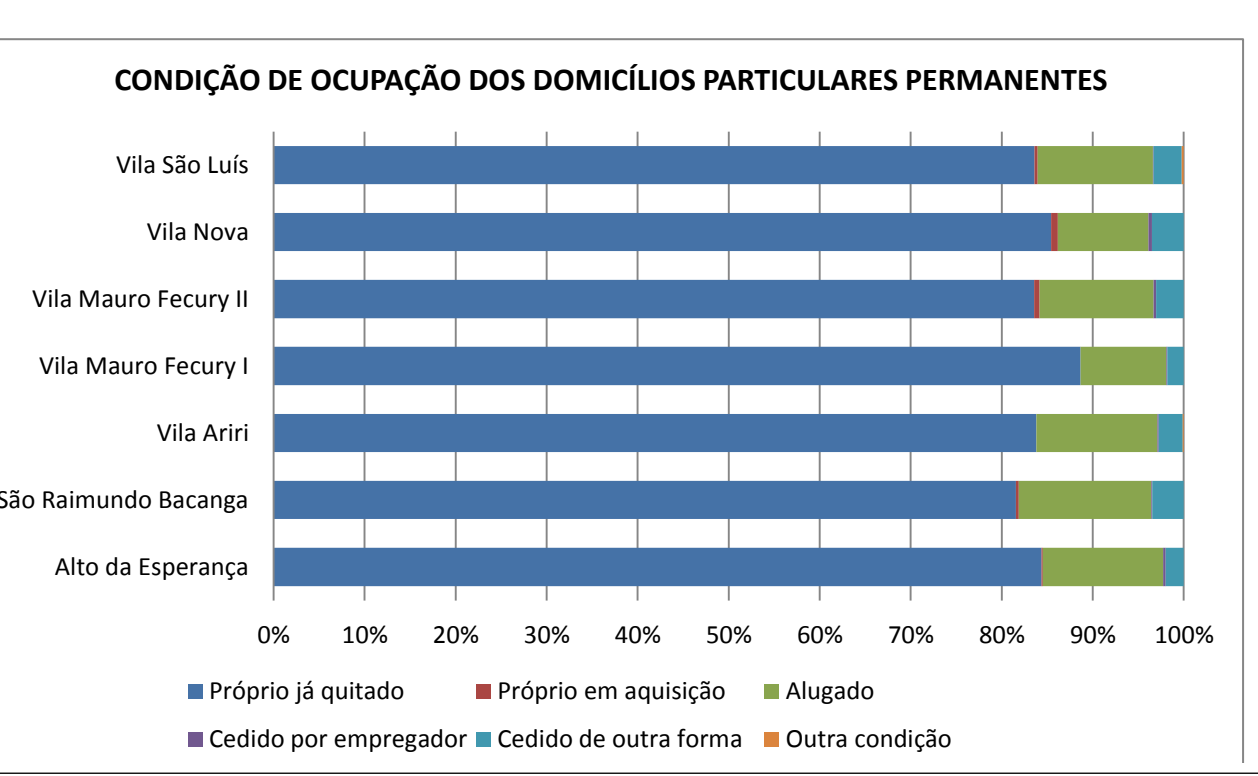
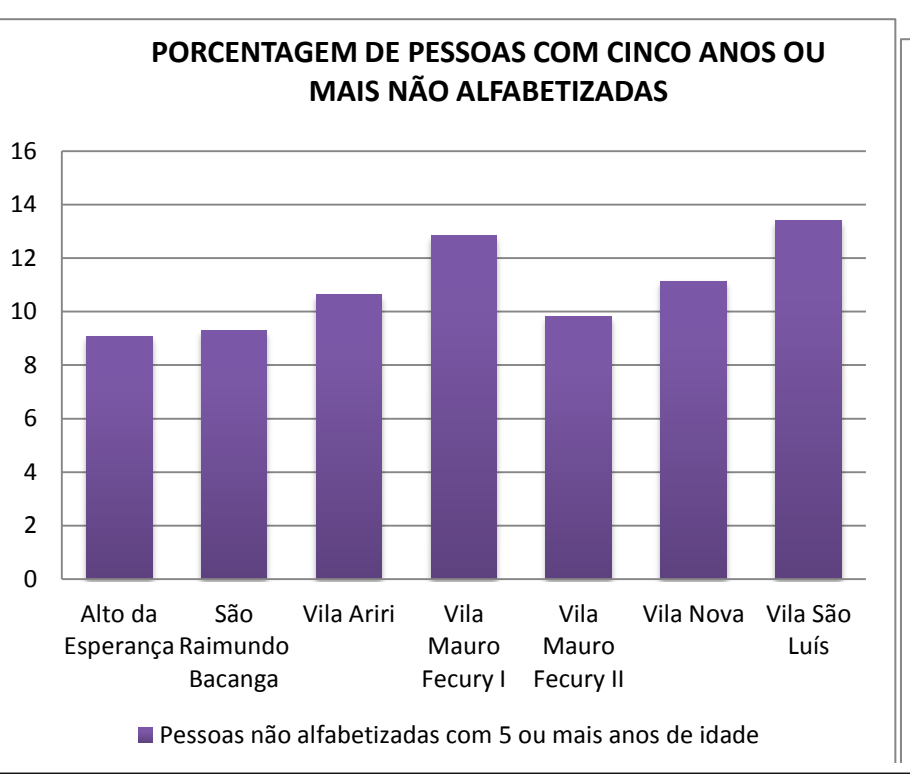
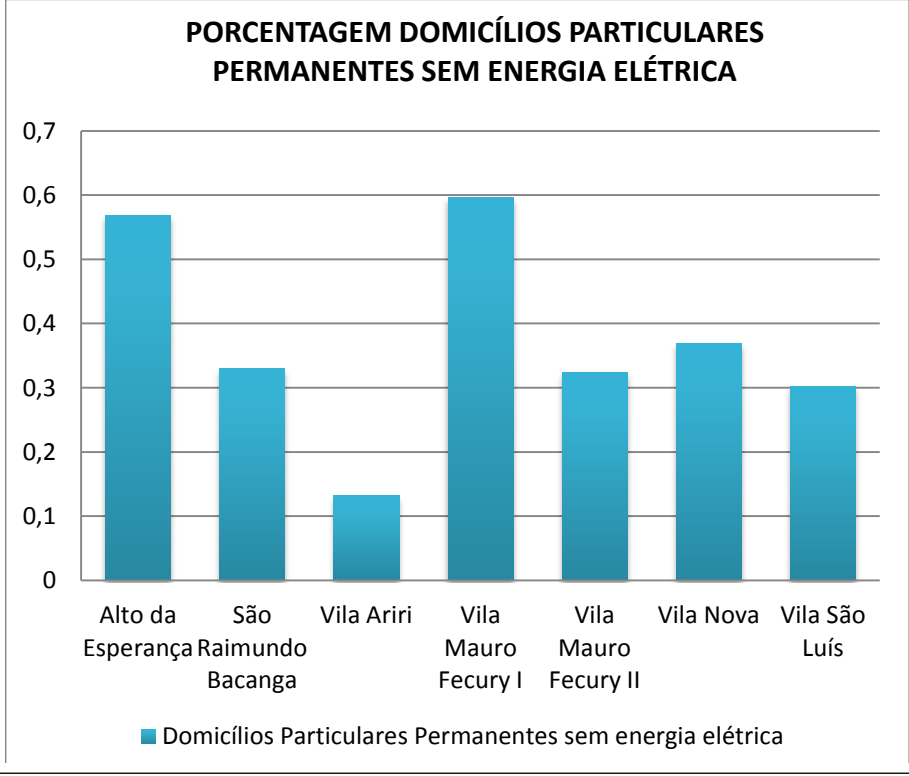
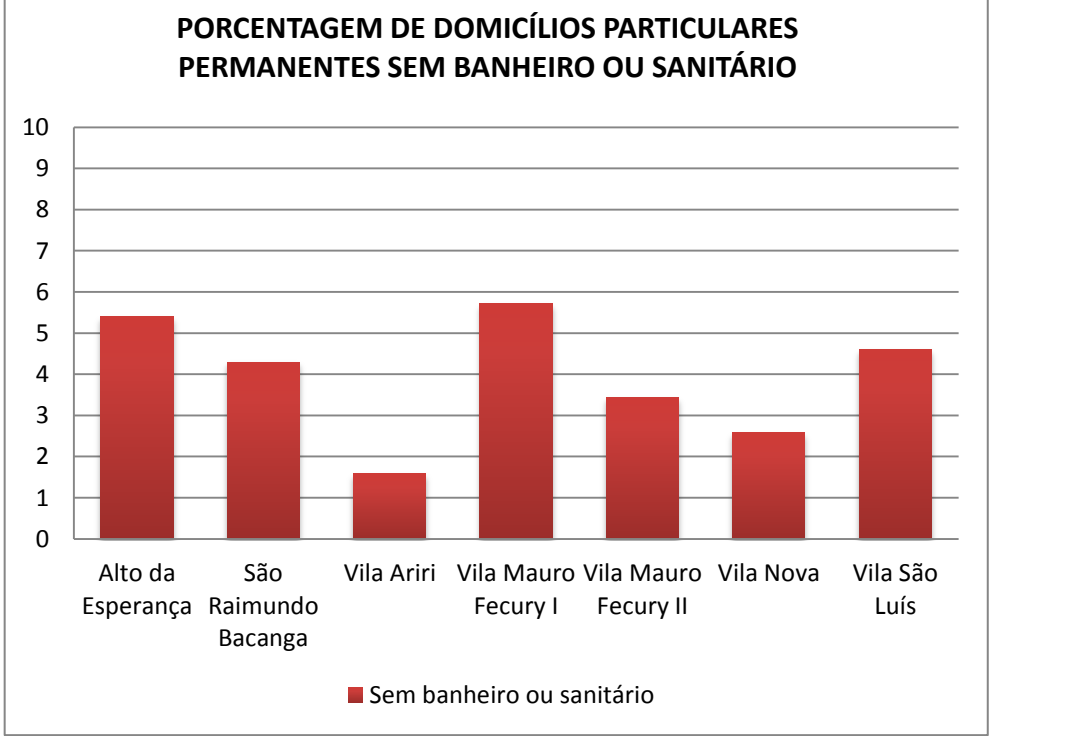
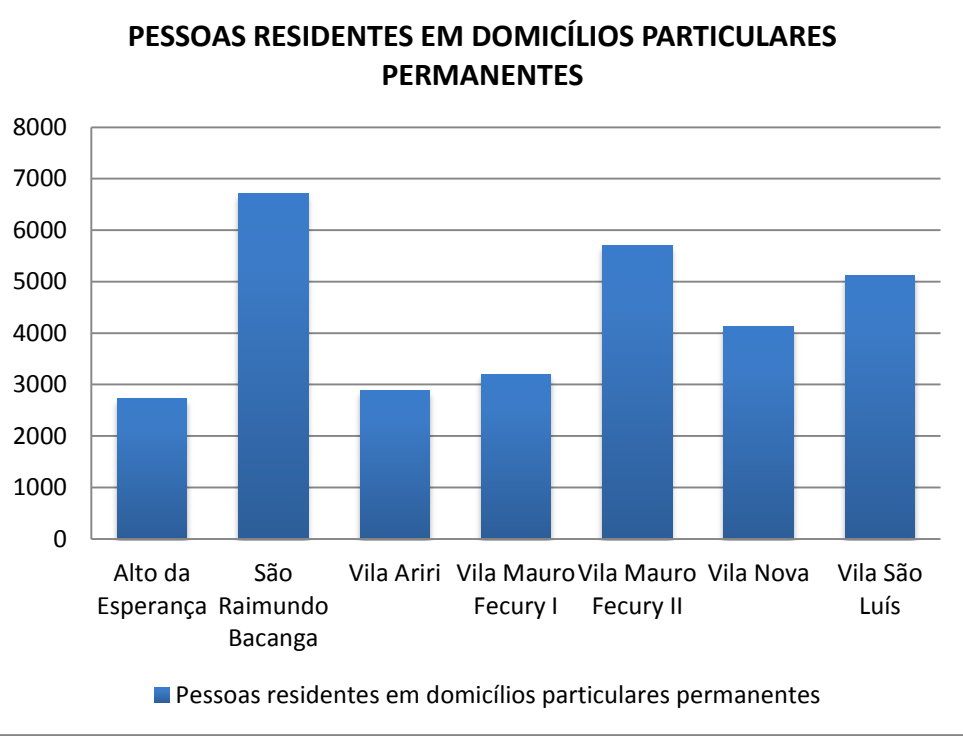
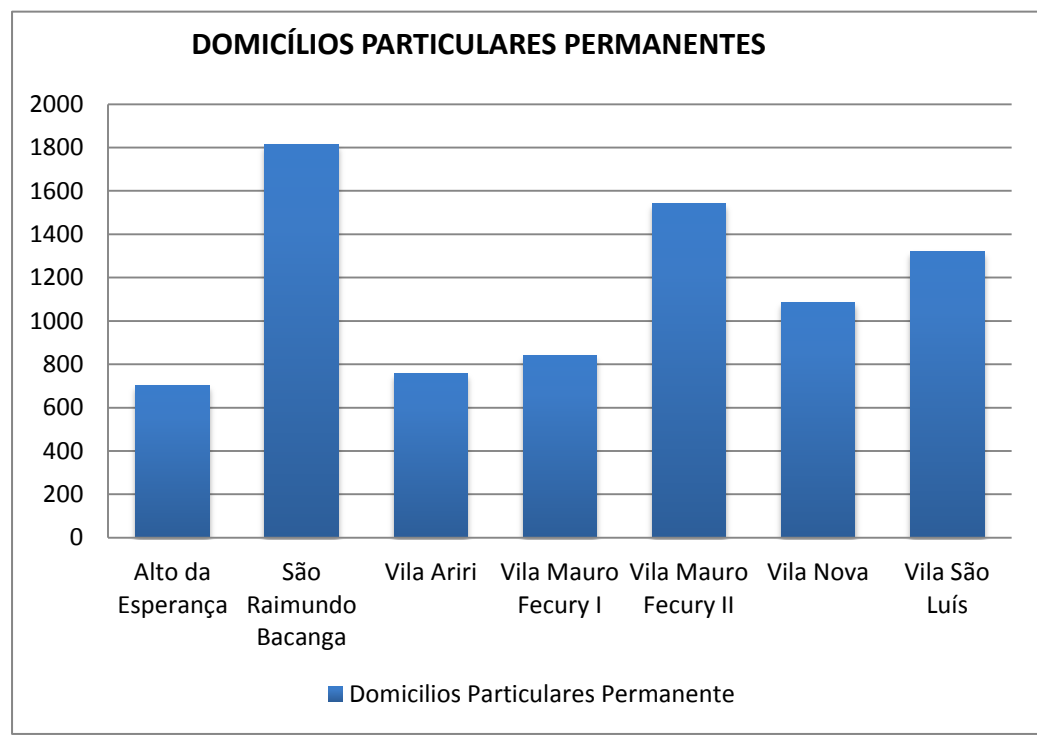
PROJEÇÃO UNIVERSAL TRANSVERSA DE MERCATOR - UTM
DATUM HORIZONTAL: SAD 69 23S

PREFEITURA DE SÃO LUÍS
Secretaria de Planejamento - SEPLAN

Instituto da Cidade
INSTITUTO DE PLANEJAMENTO URBANO E TERRITÓRIO

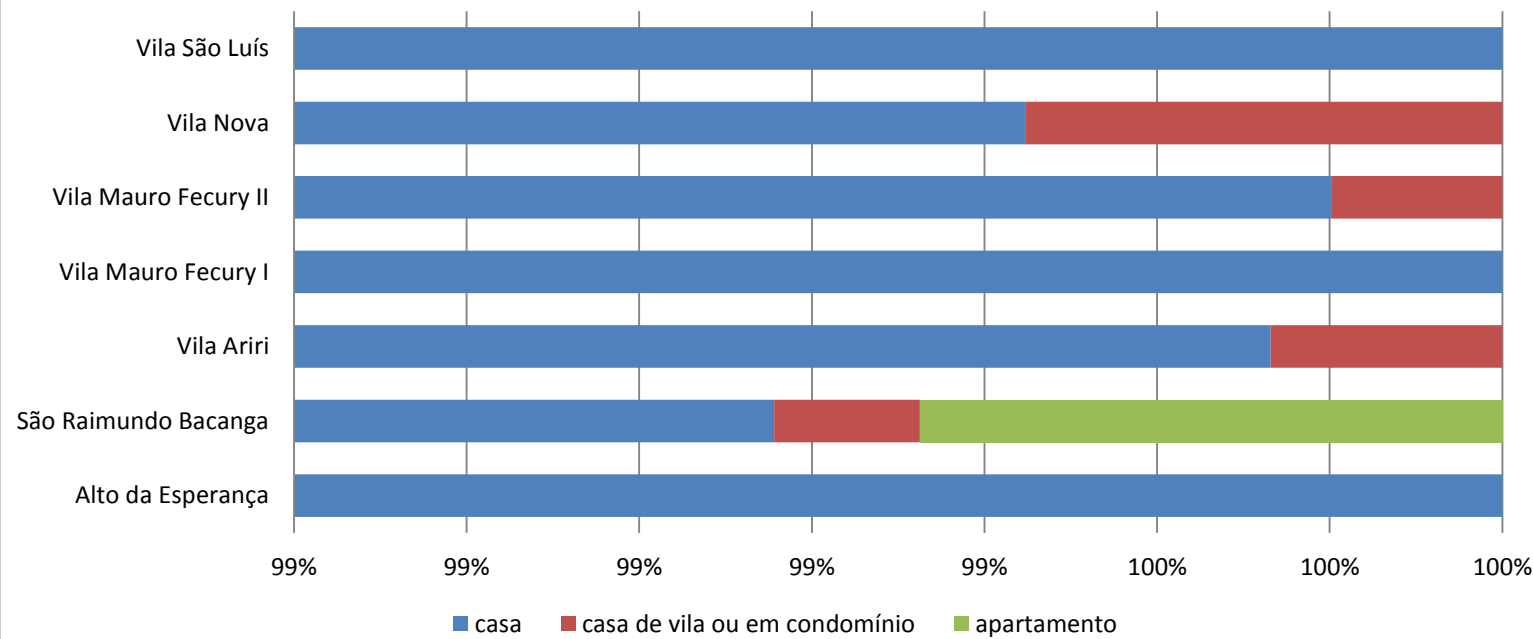
PROJETO DE CIDADE

DISTRITOS URBANOS	DOMICÍLIOS		TIPOS DE DOMICÍLIOS%			CONDIÇÃO DE OCUPAÇÃO DO DOMICÍLIO%						PESSOAS RESIDENTES		NÍVEIS DE ALFABETIZAÇÃO			
	Domicílios Particulares Permanente	Domicílios Particulares e Coletivos	casa	casa de vila ou em condomínio	apartamento	Próprio já quitado	Próprio em aquisição	Alugado	Cedido por empregador	Cedido de outra forma	Outra condição	Pessoas Residentes	Pessoas residentes em domicílios particulares permanentes	Pessoas responsáveis alfabetizadas	Não alfabetizadas	Pessoas responsáveis por domicílio particular permanente não alfabetizadas	Pessoas responsáveis por domicílio particular permanente alfabetizadas
Alto da Esperança	704	704	99,01	0,00	0,00	84,38	0,14	13,21	0,28	1,99	0,00	2726	2726	637	67	9,52	90,48
São Raimundo Bacanga	1815	1815	97,13	0,17	0,66	81,54	0,33	14,55	0,11	3,47	0,00	6708	6708	1638	177	9,75	90,25
Vila Ariri	759	761	97,89	0,26	0,00	83,79	0,00	13,31	0,13	2,64	0,13	2895	2890	692	67	8,83	91,17
Vila Mauro Fecury I	839	839	99,40	0,00	0,00	88,68	0,00	9,42	0,12	1,79	0,00	3197	3197	755	84	10,01	89,99
Vila Mauro Fecury II	1541	1542	97,99	0,19	0,00	83,58	0,58	12,52	0,26	3,05	0,00	5701	5700	1382	159	10,32	89,68
Vila Nova	1085	1085	99,45	0,55	0,00	85,44	0,74	9,95	0,37	3,50	0,00	4130	4130	925	160	14,75	85,25
Vila São Luís	1222	1222	99,47	0,00	0,00	82,59	0,29	12,62	0,09	2,10	0,22	5112	5112	1165	157	11,99	99,17

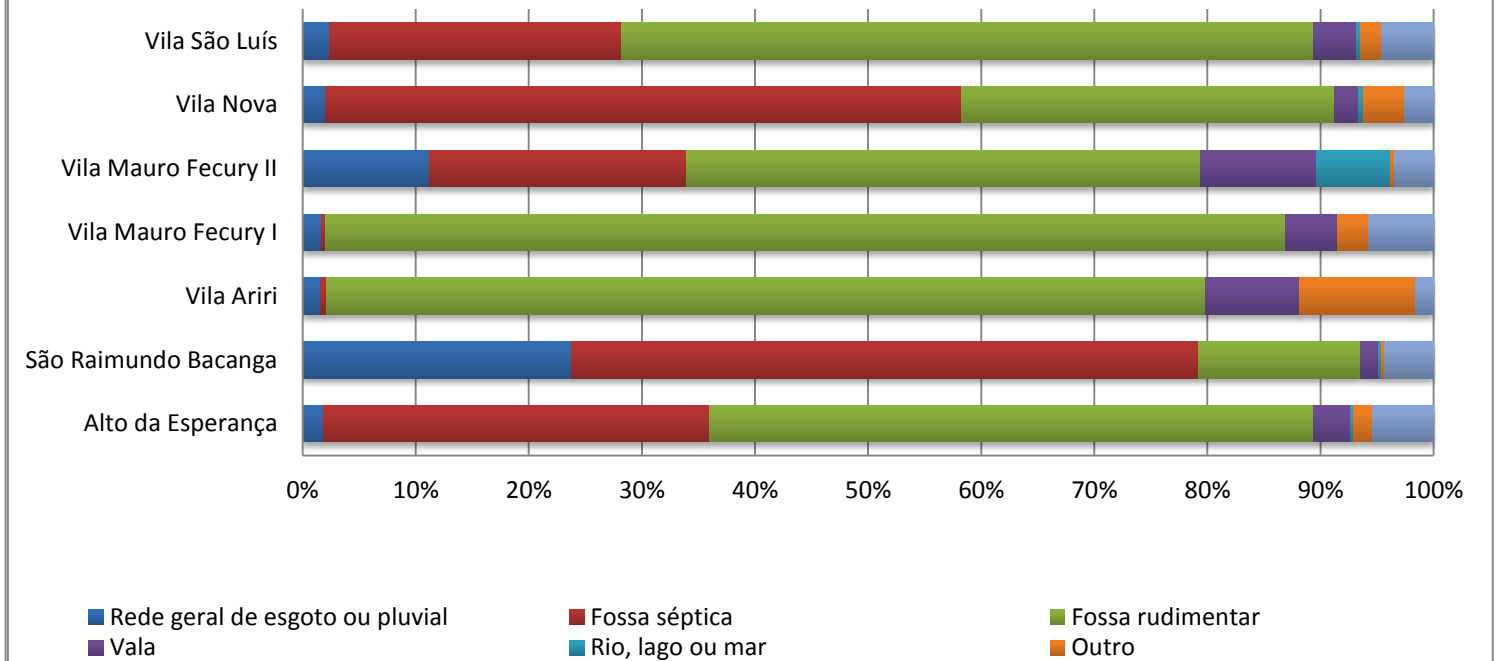


DISTRITOS URBANOS	FORMAS DE ABASTECIMENTO DE ÁGUA%				TIPO DE ESGOTAMENTO SANITÁRIO%								DESTINO DO LIXO%					ABASTECIMENTO DE ENERGIA ELÉTRICA%	NÍVEIS DE ALFABETIZAÇÃO		
	Rede Geral	Poço ou Nascente	Chuva - Cisterna	Outra Forma	Rede geral de esgoto ou pluvial	Fossa séptica	Fossa rudimentar	Vala	Rio, lago ou mar	Outro	Sem banheiro ou sanitário	Coletado	Queimado (na propriedade)	Enterrado (na propriedade)	Jogado em terreno baldio ou logradouro	Jogado em rio, lago ou mar	Outro destino	Domicílios Particulares Permanentes sem energia elétrica	Pessoas alfabetizadas com 5 ou mais anos de idade	Pessoas não alfabetizadas com 5 ou mais anos de idade	Pessoas não alfabetizadas com 5 ou mais anos de idade
Alto da Esperança	25,28	8,10	0,00	66,62	1,85	34,09	53,41	3,27	0,28	1,70	5,40	89,49	5,54	0,43	3,27	0,99	0,28	0,57	2252	225	9,084
São Raimundo Bacanga	72,40	1,76	0,11	25,73	23,80	55,43	14,27	1,60	0,28	0,33	4,30	93,61	4,24	0,28	1,76	0,06	0,06	0,33	5556	568	9,275
Vila Ariri	80,90	5,93	0,13	13,04	1,58	0,53	77,73	8,30	0,00	10,28	1,58	96,84	2,24	0,00	0,53	0,13	0,26	0,13	2343	279	10,641
Vila Mauro Fecury I	86,65	3,46	0,00	9,89	1,67	0,36	84,86	4,65	0,00	2,74	5,72	85,34	6,08	0,12	8,10	0,36	0,00	0,60	2500	368	12,831
Vila Mauro Fecury II	96,24	0,58	0,06	3,11	11,23	22,71	45,49	10,25	6,49	0,39	3,44	97,08	1,30	0,00	1,49	0,06	0,06	0,32	4691	511	9,823
Vila Nova	78,43	2,76	0,83	17,97	2,03	56,22	33,00	2,12	0,46	3,59	2,58	86,91	8,57	0,18	4,33	0,00	0,00	0,37	3351	420	11,138
Vila São Luís	72,47	1,89	0,00	25,64	2,34	25,87	61,20	3,78	0,38	1,82	4,61	85,55	5,75	0,15	8,47	0,00	0,08	0,30	4024	622	13,388

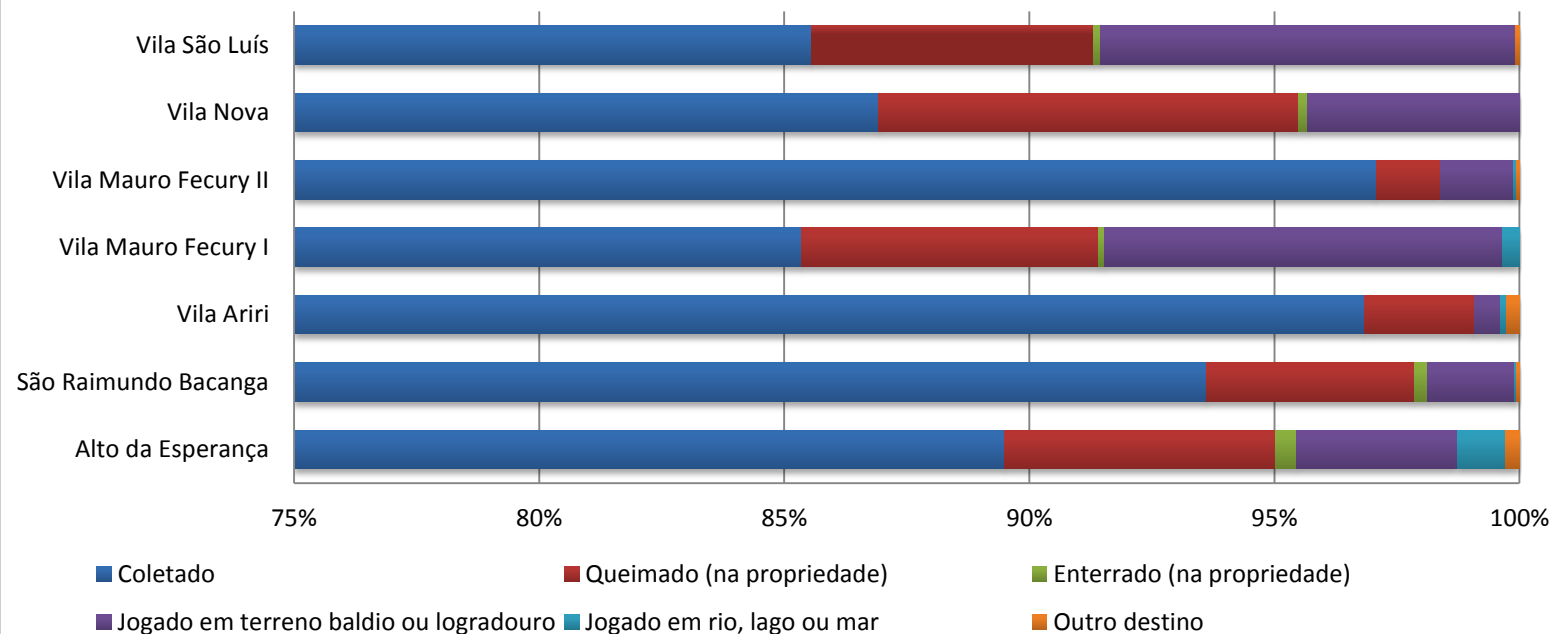
TIPO DOS DOMICÍLIOS PARTICULARES PERMANENTES



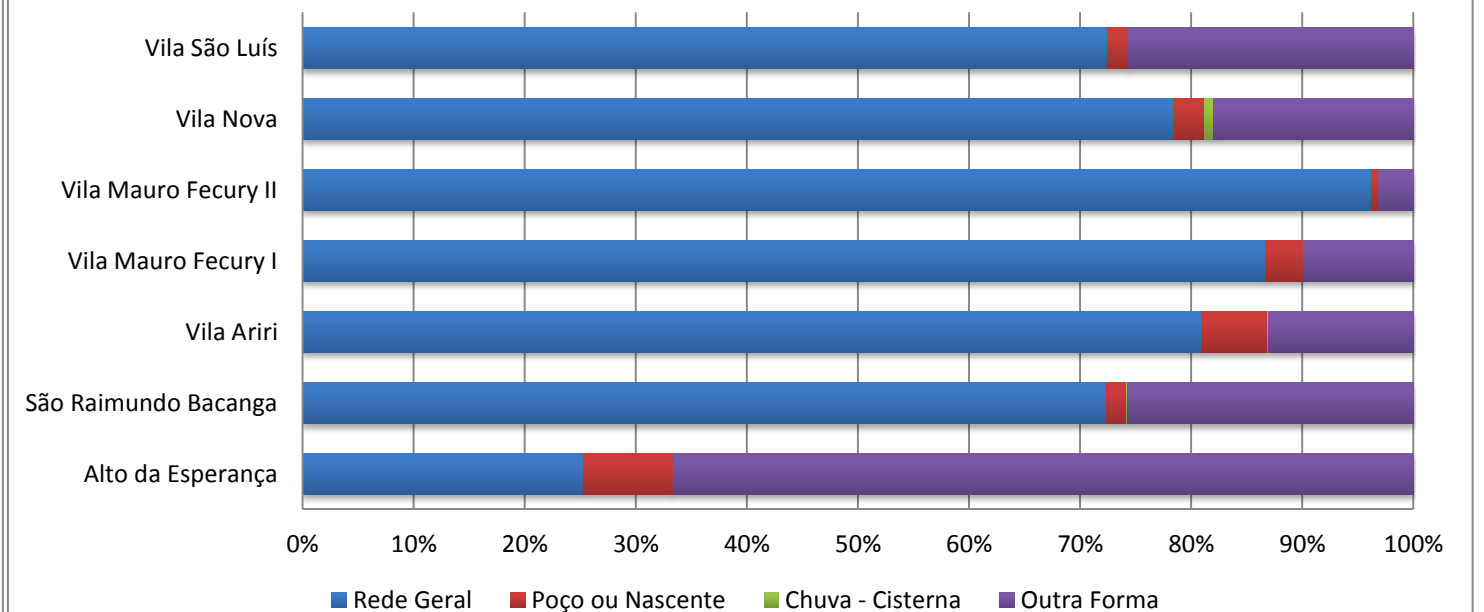
TIPO DE ESGOTAMENTO SANITÁRIO DOS DOMICÍLIOS PARTICULARES PERMANENTES



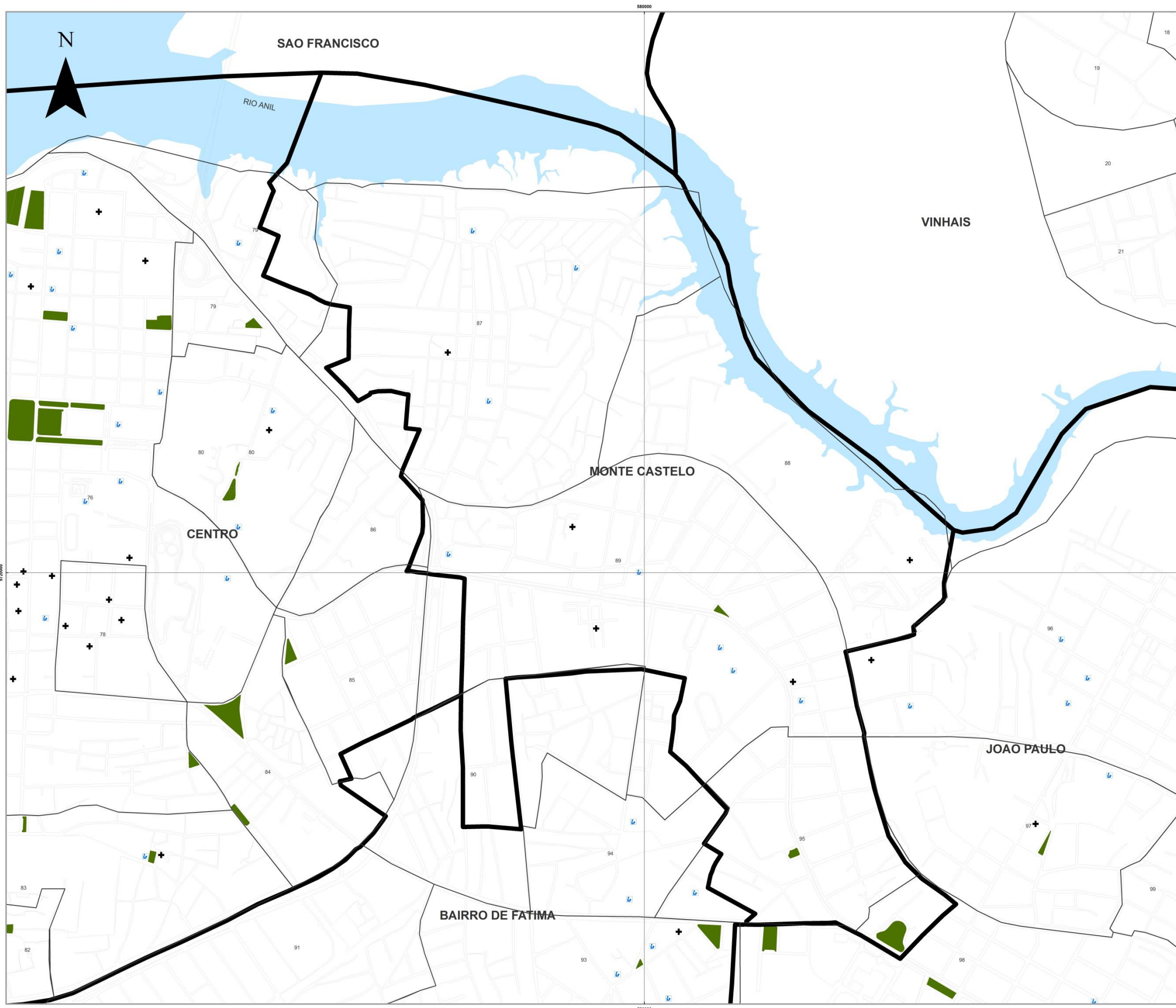
DESTINO DO LIXO DOS DOMICÍLIOS PARTICULARES PERMANENTES



FORMA DE ABASTECIMENTO DE ÁGUA DOS DOMICÍLIOS PARTICULARES PERMANENTES



3.18 MONTE CASTELO



LEGENDA

- LIMITE DE BAIROS
- ▬ LIMITE MUNICIPAL
- ▭ DISTRITOS URBANOS
- u ESCOLAS FUNDAMENTAL E MÉDIO
- u EQUIPAMENTOS DE SAÚDE
- PRAÇAS

1	PONTE GRANDE	88	BARRETO
2	SAO FRANCISCO	89	VILA FLORESTA
3	SAO FRANCISCO	90	BOA VISTA
4	CONDOMÍNIO SÃO MARCOS	91	COPIARINA
5	PARQUE DO SOL	92	SANTA ANA
6	SÃO MARCOS	93	SPINACIARIA
7	GRACIETY	94	VILA JOÃO
8	SANTA FLÁVIA	95	VILA ROSA DA SERRA
9	CLAYTON	96	ALVARADO DOS SERRAS
10	VILA INDEPENDENTE	97	ANTILLAS
11	SAO FRANCISCO	98	BOA VISTA
12	SAO FRANCISCO	99	BOA VISTA
13	SAO FRANCISCO	100	BOA VISTA
14	SAO FRANCISCO	101	BOA VISTA
15	SAO FRANCISCO	102	BOA VISTA
16	SAO FRANCISCO	103	BOA VISTA
17	SAO FRANCISCO	104	BOA VISTA
18	SAO FRANCISCO	105	BOA VISTA
19	SAO FRANCISCO	106	BOA VISTA
20	SAO FRANCISCO	107	BOA VISTA
21	SAO FRANCISCO	108	BOA VISTA
22	SAO FRANCISCO	109	BOA VISTA
23	SAO FRANCISCO	110	BOA VISTA
24	SAO FRANCISCO	111	BOA VISTA
25	SAO FRANCISCO	112	BOA VISTA
26	SAO FRANCISCO	113	BOA VISTA
27	SAO FRANCISCO	114	BOA VISTA
28	SAO FRANCISCO	115	BOA VISTA
29	SAO FRANCISCO	116	BOA VISTA
30	SAO FRANCISCO	117	BOA VISTA
31	SAO FRANCISCO	118	BOA VISTA
32	SAO FRANCISCO	119	BOA VISTA
33	SAO FRANCISCO	120	BOA VISTA
34	SAO FRANCISCO	121	BOA VISTA
35	SAO FRANCISCO	122	BOA VISTA
36	SAO FRANCISCO	123	BOA VISTA
37	SAO FRANCISCO	124	BOA VISTA
38	SAO FRANCISCO	125	BOA VISTA
39	SAO FRANCISCO	126	BOA VISTA
40	SAO FRANCISCO	127	BOA VISTA
41	SAO FRANCISCO	128	BOA VISTA
42	SAO FRANCISCO	129	BOA VISTA
43	SAO FRANCISCO	130	BOA VISTA
44	SAO FRANCISCO	131	BOA VISTA
45	SAO FRANCISCO	132	BOA VISTA
46	SAO FRANCISCO	133	BOA VISTA
47	SAO FRANCISCO	134	BOA VISTA
48	SAO FRANCISCO	135	BOA VISTA
49	SAO FRANCISCO	136	BOA VISTA
50	SAO FRANCISCO	137	BOA VISTA
51	SAO FRANCISCO	138	BOA VISTA
52	SAO FRANCISCO	139	BOA VISTA
53	SAO FRANCISCO	140	BOA VISTA
54	SAO FRANCISCO	141	BOA VISTA
55	SAO FRANCISCO	142	BOA VISTA
56	SAO FRANCISCO	143	BOA VISTA
57	SAO FRANCISCO	144	BOA VISTA
58	SAO FRANCISCO	145	BOA VISTA
59	SAO FRANCISCO	146	BOA VISTA
60	SAO FRANCISCO	147	BOA VISTA
61	SAO FRANCISCO	148	BOA VISTA
62	SAO FRANCISCO	149	BOA VISTA
63	SAO FRANCISCO	150	BOA VISTA
64	SAO FRANCISCO	151	BOA VISTA
65	SAO FRANCISCO	152	BOA VISTA
66	SAO FRANCISCO	153	BOA VISTA
67	SAO FRANCISCO	154	BOA VISTA
68	SAO FRANCISCO	155	BOA VISTA
69	SAO FRANCISCO	156	BOA VISTA
70	SAO FRANCISCO	157	BOA VISTA
71	SAO FRANCISCO	158	BOA VISTA
72	SAO FRANCISCO	159	BOA VISTA
73	SAO FRANCISCO	160	BOA VISTA
74	SAO FRANCISCO	161	BOA VISTA
75	SAO FRANCISCO	162	BOA VISTA
76	SAO FRANCISCO	163	BOA VISTA
77	SAO FRANCISCO	164	BOA VISTA
78	SAO FRANCISCO	165	BOA VISTA
79	SAO FRANCISCO	166	BOA VISTA
80	SAO FRANCISCO	167	BOA VISTA
81	SAO FRANCISCO	168	BOA VISTA
82	SAO FRANCISCO	169	BOA VISTA
83	SAO FRANCISCO	170	BOA VISTA
84	SAO FRANCISCO	171	BOA VISTA
85	SAO FRANCISCO	172	BOA VISTA
86	SAO FRANCISCO	173	BOA VISTA
87	SAO FRANCISCO	174	BOA VISTA
88	SAO FRANCISCO	175	BOA VISTA
89	SAO FRANCISCO	176	BOA VISTA
90	SAO FRANCISCO	177	BOA VISTA
91	SAO FRANCISCO	178	BOA VISTA
92	SAO FRANCISCO	179	BOA VISTA
93	SAO FRANCISCO	180	BOA VISTA
94	SAO FRANCISCO	181	BOA VISTA
95	SAO FRANCISCO	182	BOA VISTA
96	SAO FRANCISCO	183	BOA VISTA
97	SAO FRANCISCO	184	BOA VISTA
98	SAO FRANCISCO	185	BOA VISTA
99	SAO FRANCISCO	186	BOA VISTA
100	SAO FRANCISCO	187	BOA VISTA
101	SAO FRANCISCO	188	BOA VISTA
102	SAO FRANCISCO	189	BOA VISTA
103	SAO FRANCISCO	190	BOA VISTA
104	SAO FRANCISCO	191	BOA VISTA
105	SAO FRANCISCO	192	BOA VISTA
106	SAO FRANCISCO	193	BOA VISTA
107	SAO FRANCISCO	194	BOA VISTA
108	SAO FRANCISCO	195	BOA VISTA
109	SAO FRANCISCO	196	BOA VISTA
110	SAO FRANCISCO	197	BOA VISTA
111	SAO FRANCISCO	198	BOA VISTA
112	SAO FRANCISCO	199	BOA VISTA
113	SAO FRANCISCO	200	BOA VISTA

Fonte: INCID, 2013
Dados: SEMURH, 2001; CENSO, 2010; INCID, 2010.

0 0,05 0,1 0,2 0,3 0,4 km

ESCALA - 1:3.500

PROJEÇÃO UNIVERSAL TRANSVERSA DE MERCATOR - UTM
DATUM HORIZONTAL: SAD 69 23S

PREFEITURA DE SÃO LUÍS
Secretaria de Planejamento - SEPLAN

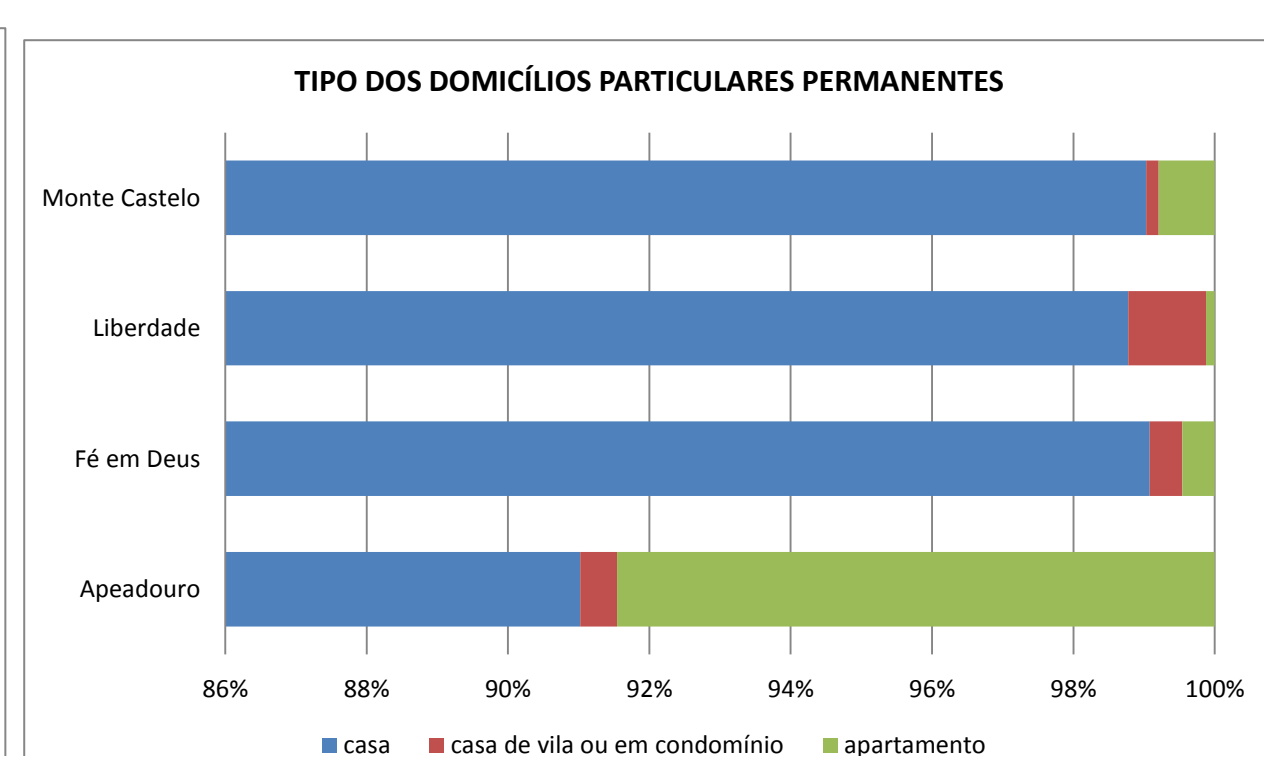
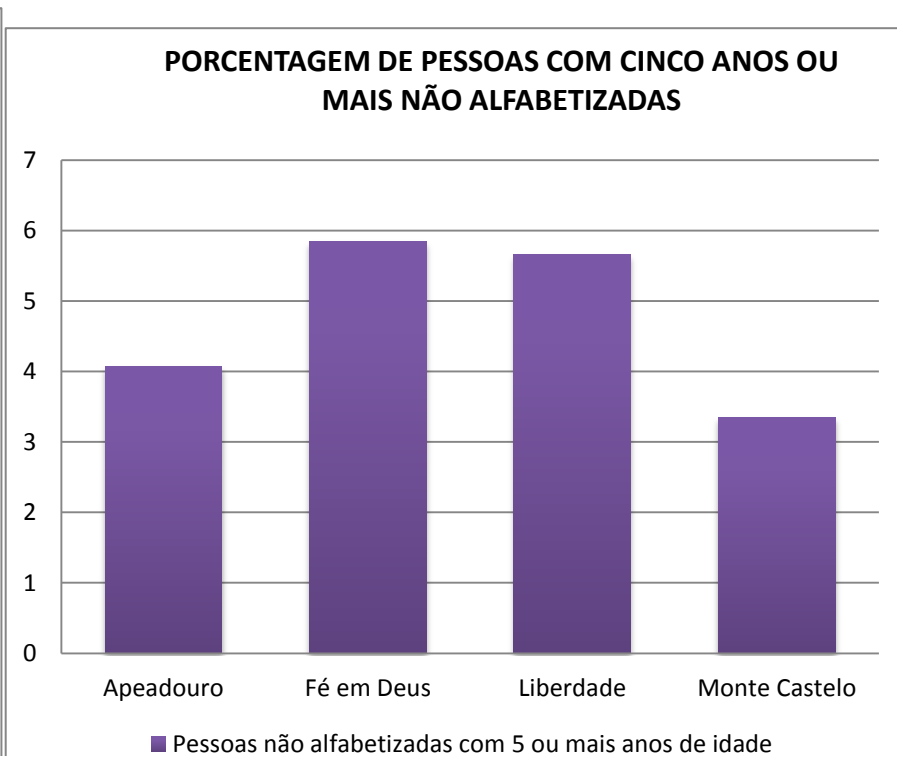
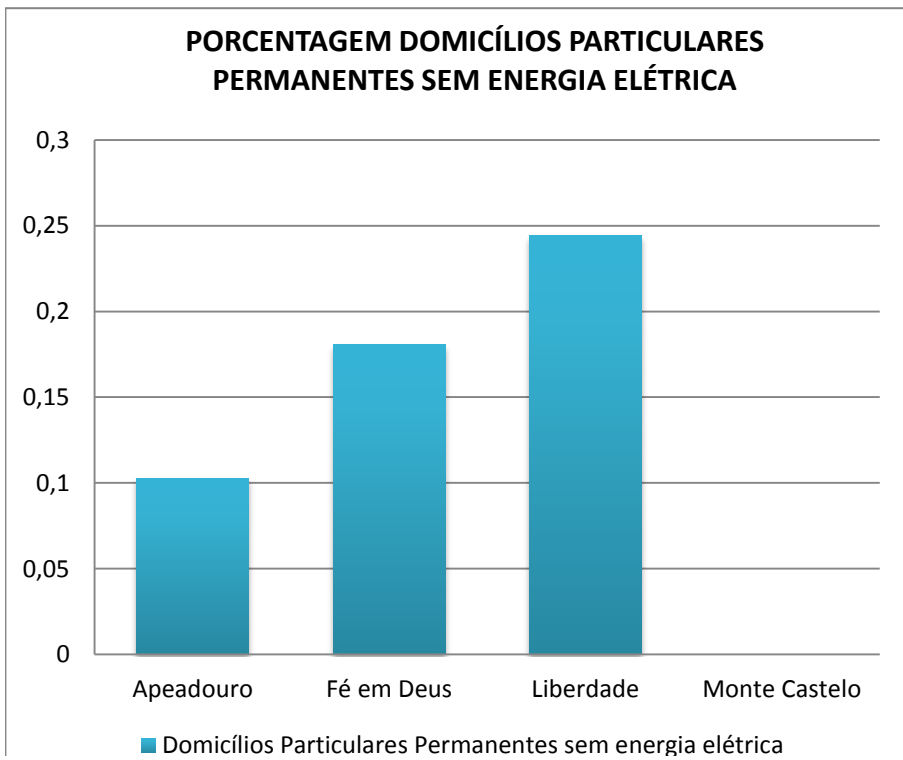
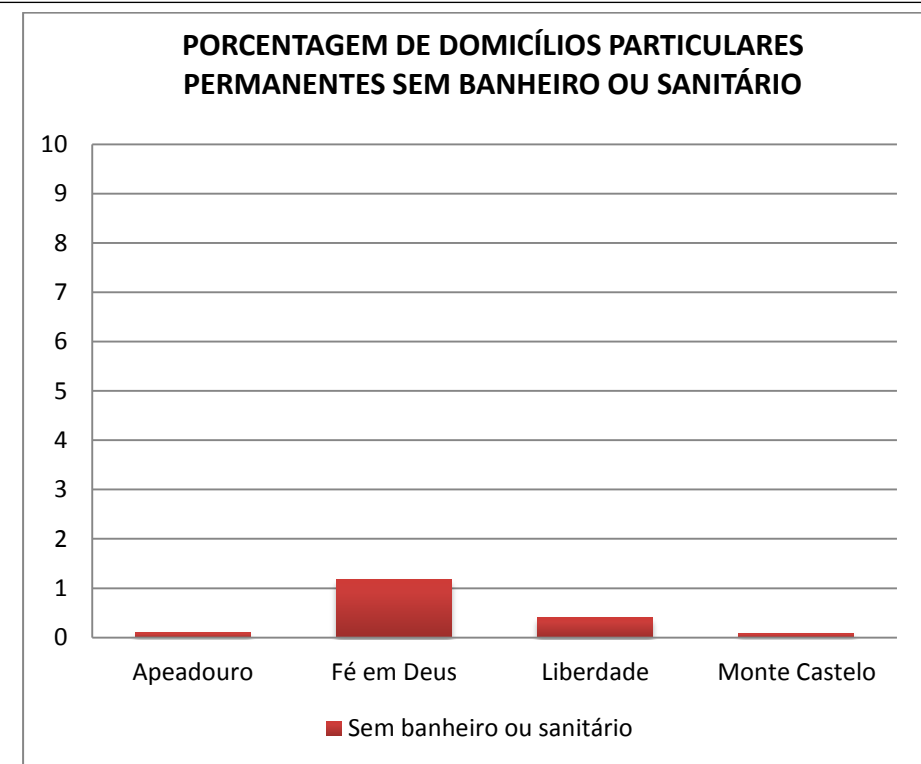
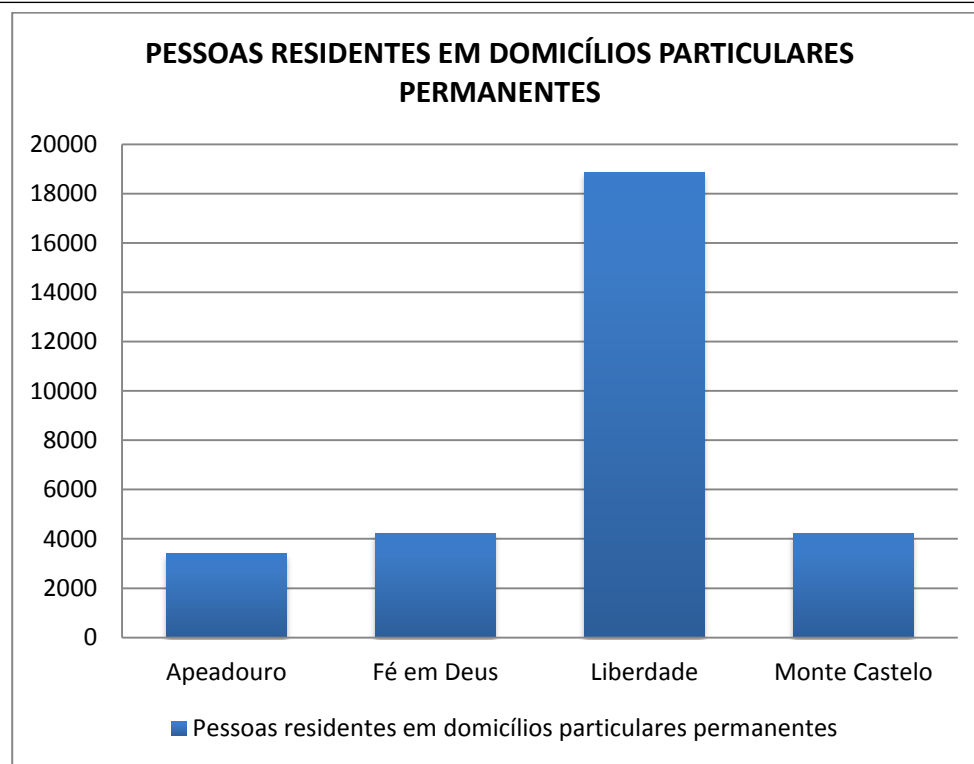
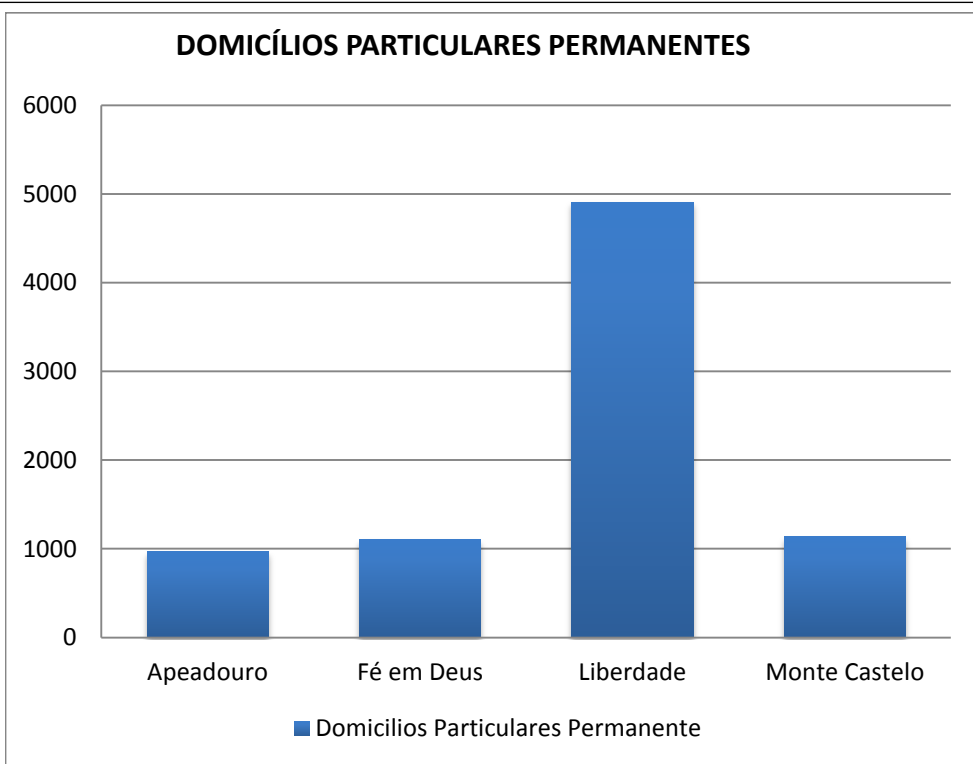
Instituto da Cidade
INSTITUTO DE PLANEJAMENTO URBANO E DA CIDADANIA

GOVERNO DA CIDADE

MONTE CASTELO

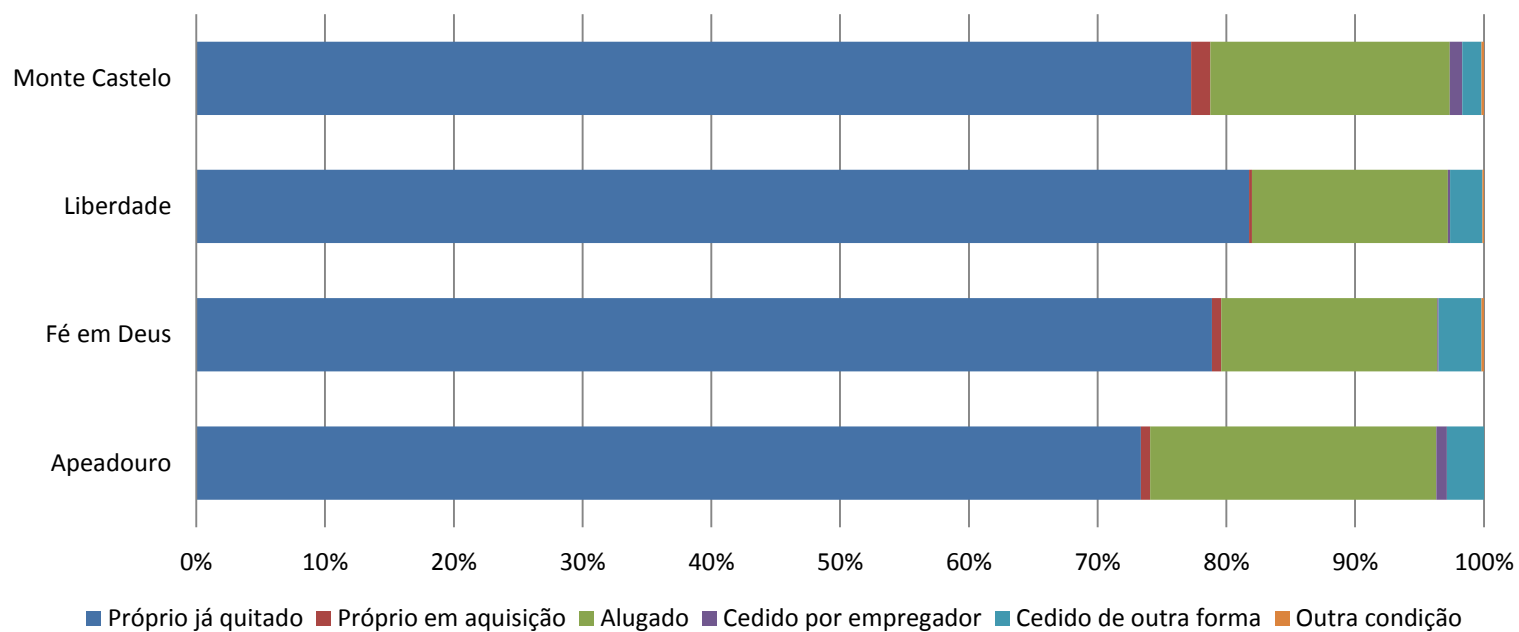
BAIRROS: APEADOURO, FÉ EM DEUS, LIBERDADE, MONTE CASTELO.

DISTRITOS URBANOS	DOMICÍLIOS		TIPOS DE DOMICÍLIOS%			CONDIÇÃO DE OCUPAÇÃO DO DOMICÍLIO%						PESSOAS RESIDENTES	
	Domicílios Particulares Permanente	Domicílios Particulares e Coletivos	casa	casa de vila ou em condomínio	apartamento	Próprio já quitado	Próprio em aquisição	Alugado	Cedido por empregador	Cedido de outra forma	Outra condição	Pessoas Residentes	Pessoas residentes em domicílios particulares permanentes
Apeadouro	972	986	89,71	0,51	8,33	73,35	0,72	22,22	0,82	2,88	0,00	3423	3407
Fé em Deus	1108	1109	97,11	0,45	0,45	78,88	0,72	16,79	0,09	3,34	0,18	4251	4243
Liberdade	4910	4921	97,05	1,08	0,12	81,75	0,24	15,19	0,18	2,53	0,10	18898	18881
Monte Castelo	1135	1230	98,68	0,18	0,79	77,27	1,50	18,59	0,97	1,50	0,18	4345	4231

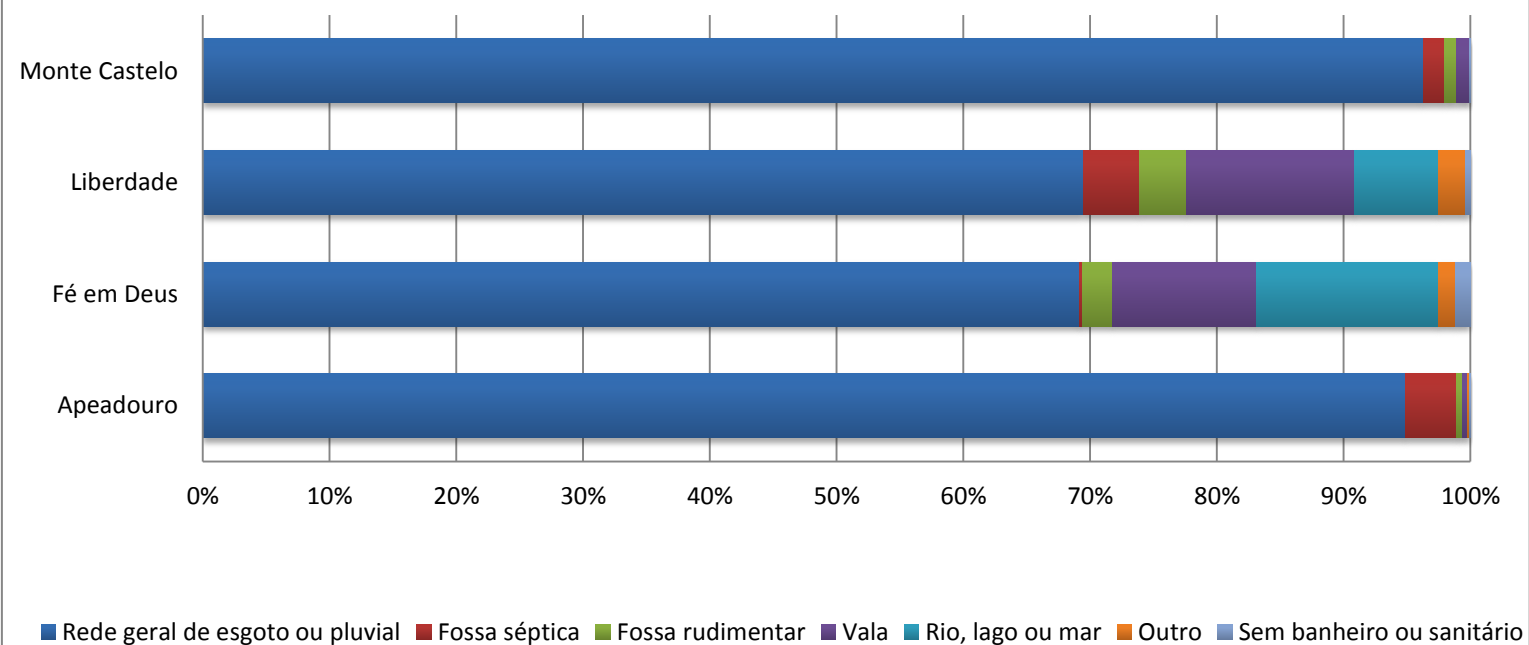


DISTRITOS URBANOS	FORMAS DE ABASTECIMENTO DE ÁGUA%				TIPO DE ESGOTAMENTO SANITÁRIO%							DESTINO DO LIXO%					ABASTECIMENTO DE ENERGIA ELÉTRICA%	NÍVEIS DE ALFABETIZAÇÃO			
	Rede Geral	Poço ou Nascente	Chuva - Cisterna	Outra Forma	Rede geral de esgoto ou pluvial	Fossa séptica	Fossa rudimentar	Vala	Rio, lago ou mar	Outro	Sem banheiro ou sanitário	Coletado	Queimado (na propriedade)	Enterrado (na propriedade)	Jogado em terreno baldio ou logradouro	Jogado em rio, lago ou mar	Outro destino	Domicílios Particulares Permanentes sem energia elétrica	Pessoas alfabetizadas com 5 ou mais anos de idade	Pessoas não alfabetizadas com 5 ou mais anos de idade	Pessoas não alfabetizadas com 5 ou mais anos de idade
Apeadouro	97,74	2,06	0,00	0,21	94,86	4,01	0,51	0,41	0,00	0,10	0,10	99,59	0,00	0,00	0,10	0,00	0,31	0,10	3113	132	4,068
Fé em Deus	99,55	0,09	0,00	0,36	69,13	0,27	2,35	11,37	14,35	1,35	1,17	93,95	0,00	0,00	1,26	4,69	0,09	0,18	3739	232	5,842
Liberdade	90,75	0,26	0,02	8,96	69,43	4,46	3,71	13,28	6,58	2,14	0,41	92,06	0,08	0,02	3,22	4,50	0,12	0,24	16563	994	5,662
Monte Castelo	99,82	0,09	0,00	0,09	96,30	1,67	0,88	1,06	0,00	0,00	0,09	99,82	0,00	0,00	0,09	0,00	0,09	0,00	4014	139	3,347

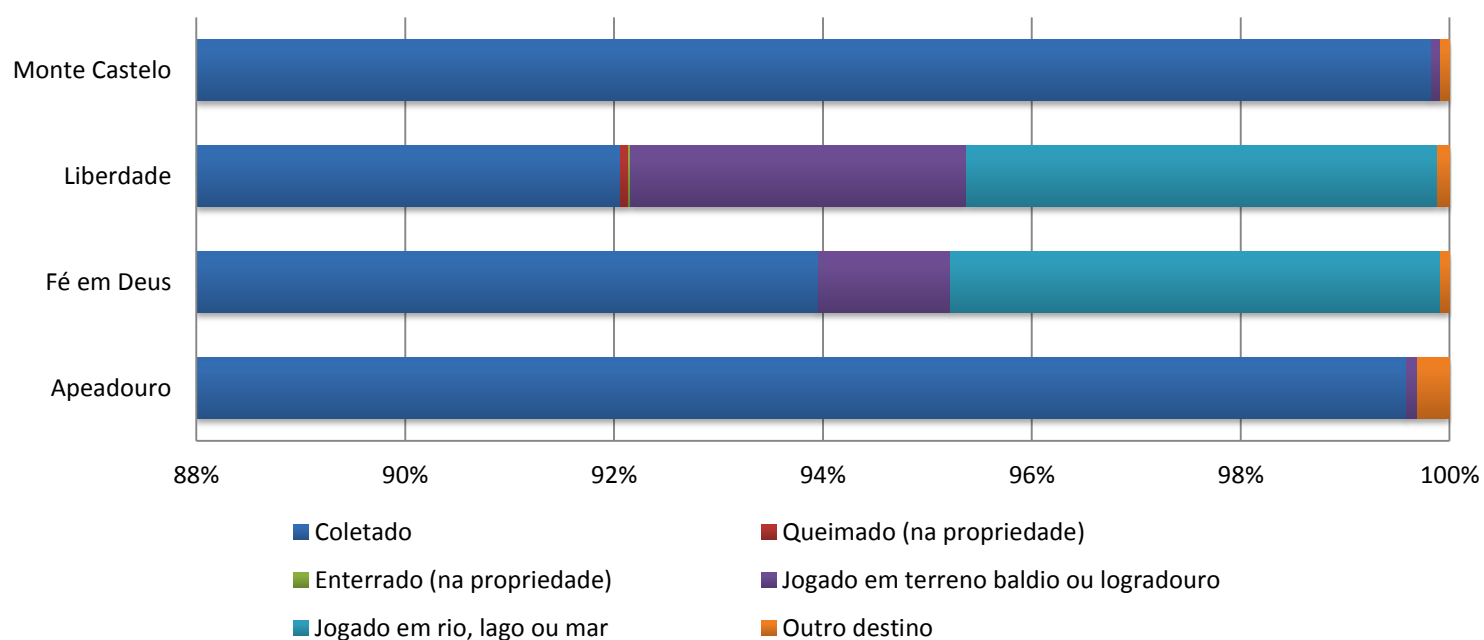
CONDIÇÃO DE OCUPAÇÃO DOS DOMICÍLIOS PARTICULARES PERMANENTES



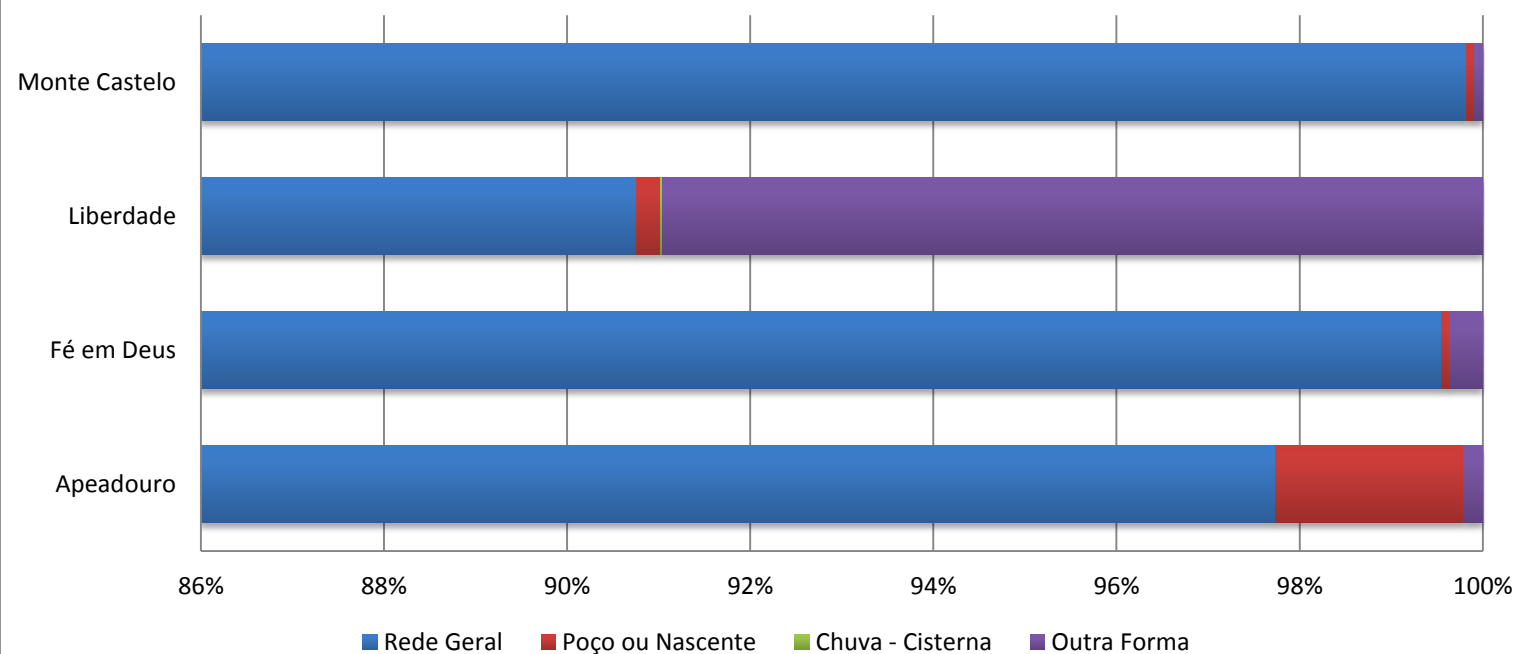
TIPO DE ESGOTAMENTO SANITÁRIO DOS DOMICÍLIOS PARTICULARES PERMANENTES



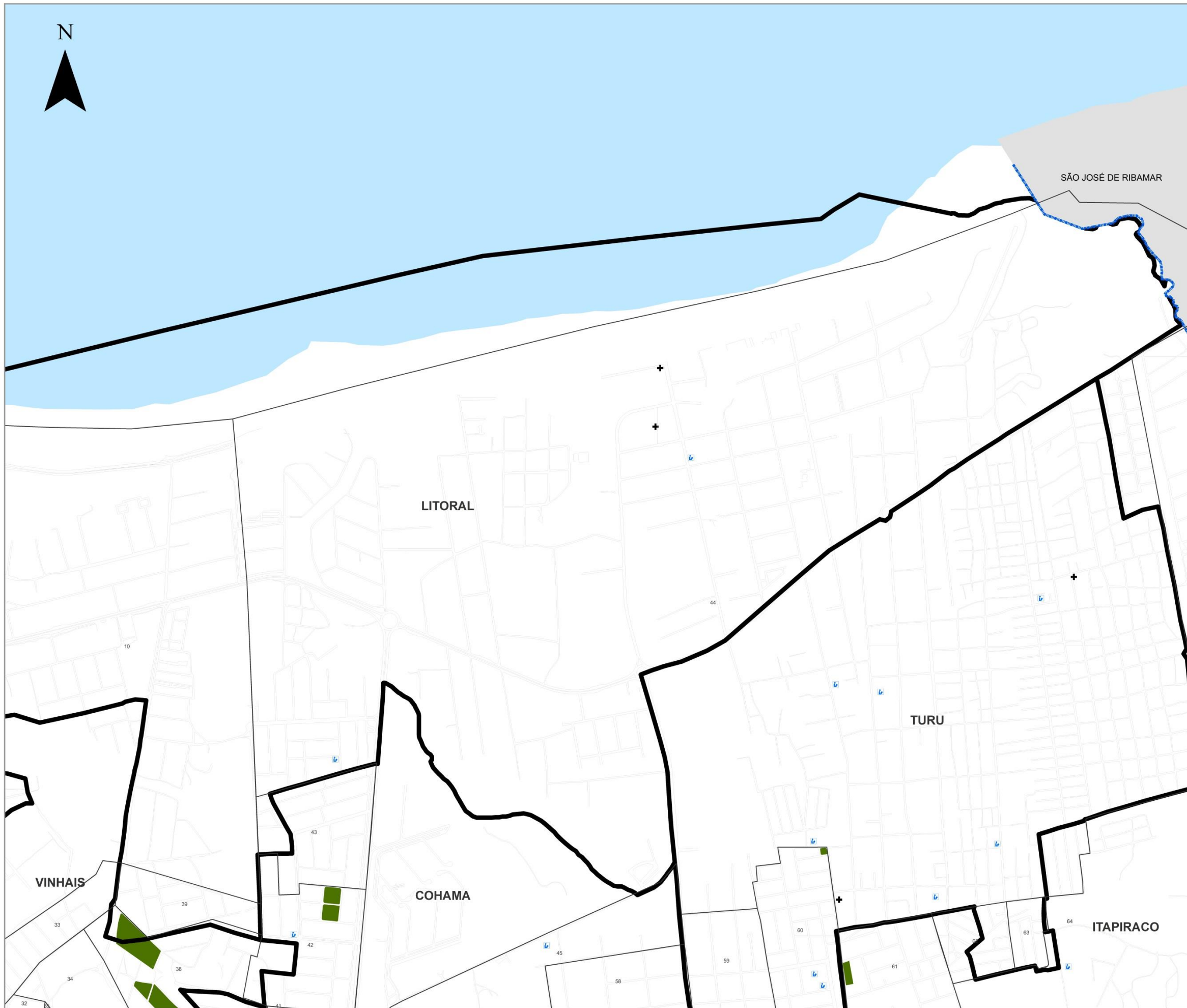
DESTINO DO LIXO DOS DOMICÍLIOS PARTICULARES PERMANENTES



FORMA DE ABASTECIMENTO DE ÁGUA DOS DOMICÍLIOS PARTICULARES PERMANENTES



3.19 OLHO D'ÁGUA



LEGENDA

- POVOADOS
- ▭ LIMITE DE BAIROS
- ▭ LIMITE MUNICIPAL
- ▭ DISTRITOS URBANOS
- 🏫 ESCOLAS FUNDAMENTAL E MÉDIO
- 🏥 EQUIPAMENTOS DE SAÚDE
- 🟩 PRAÇAS

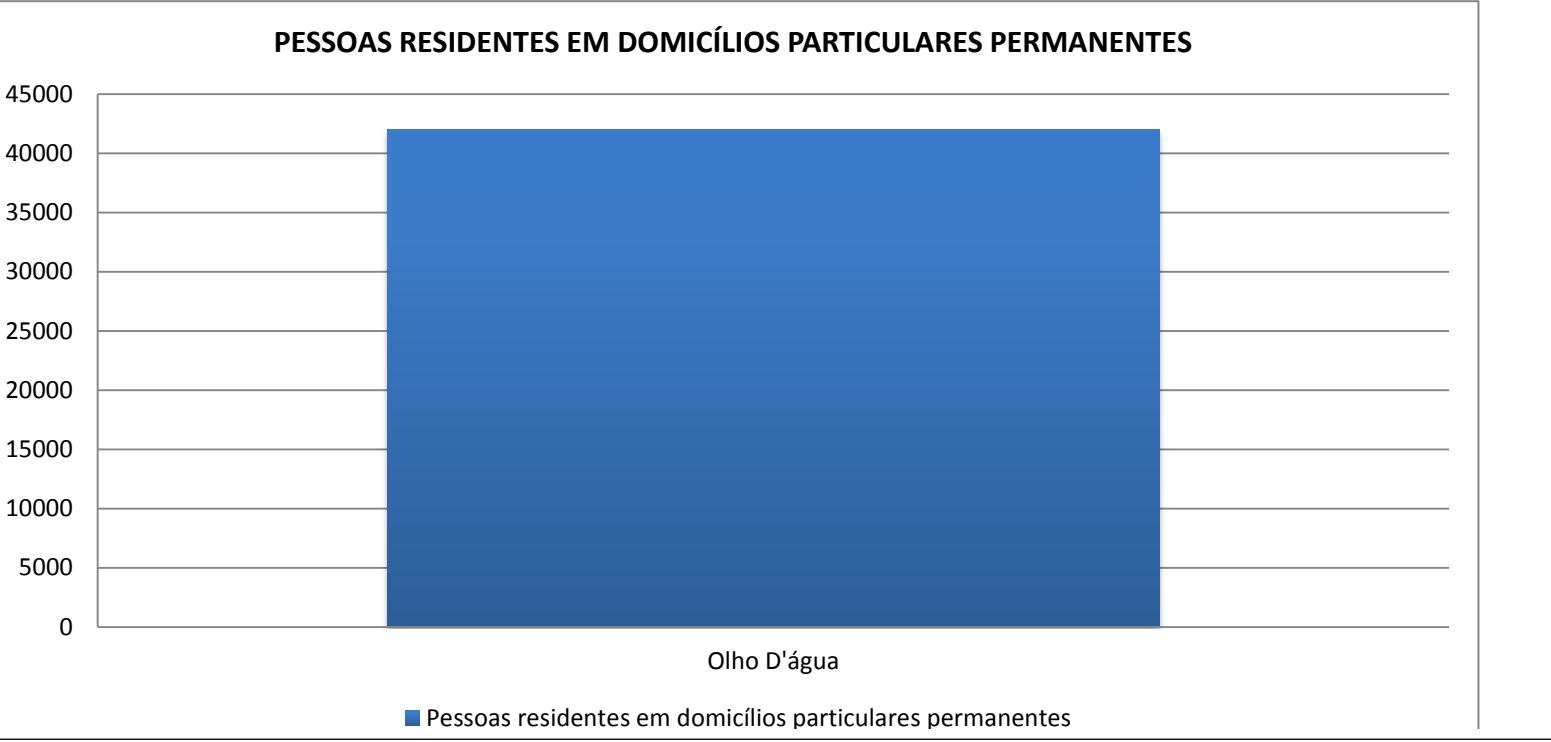
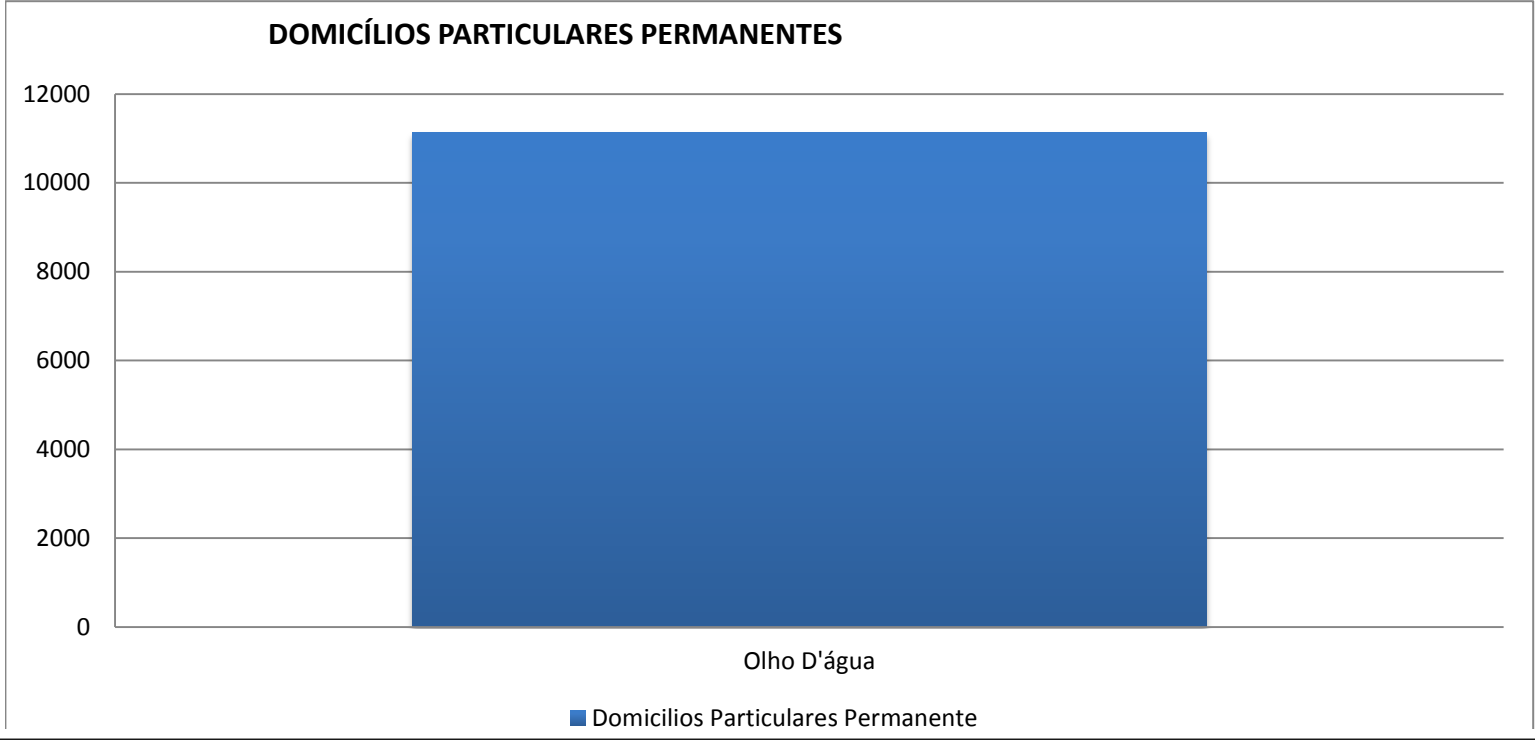
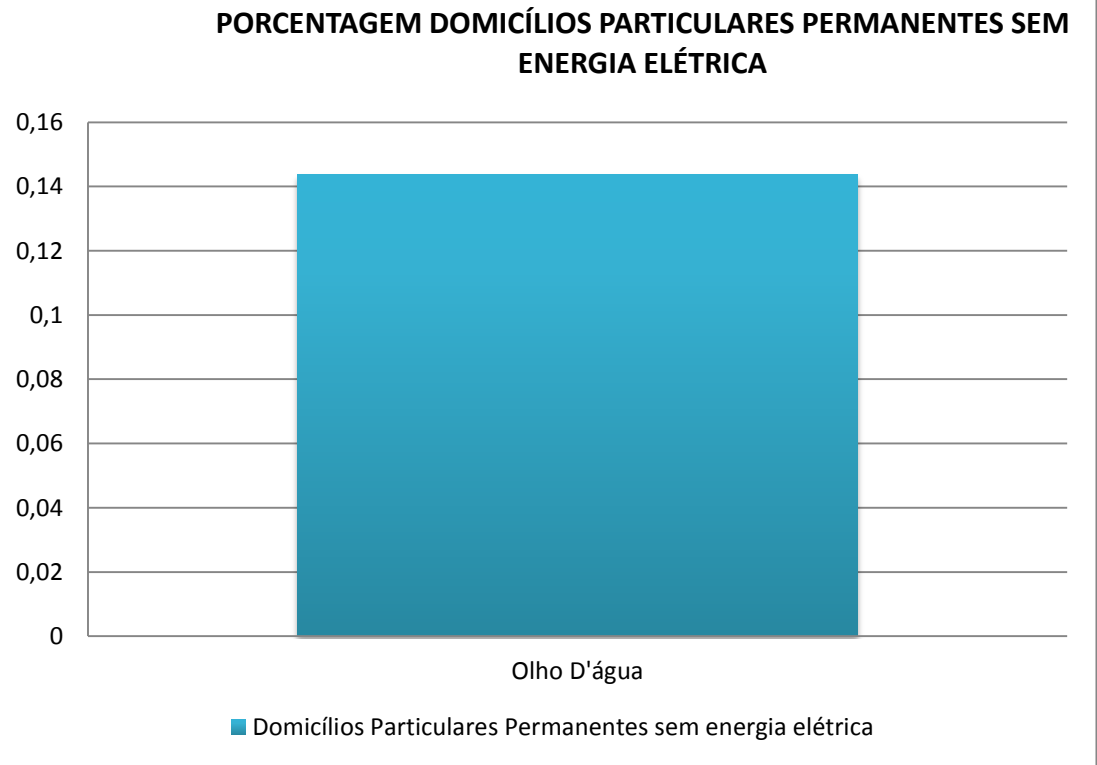
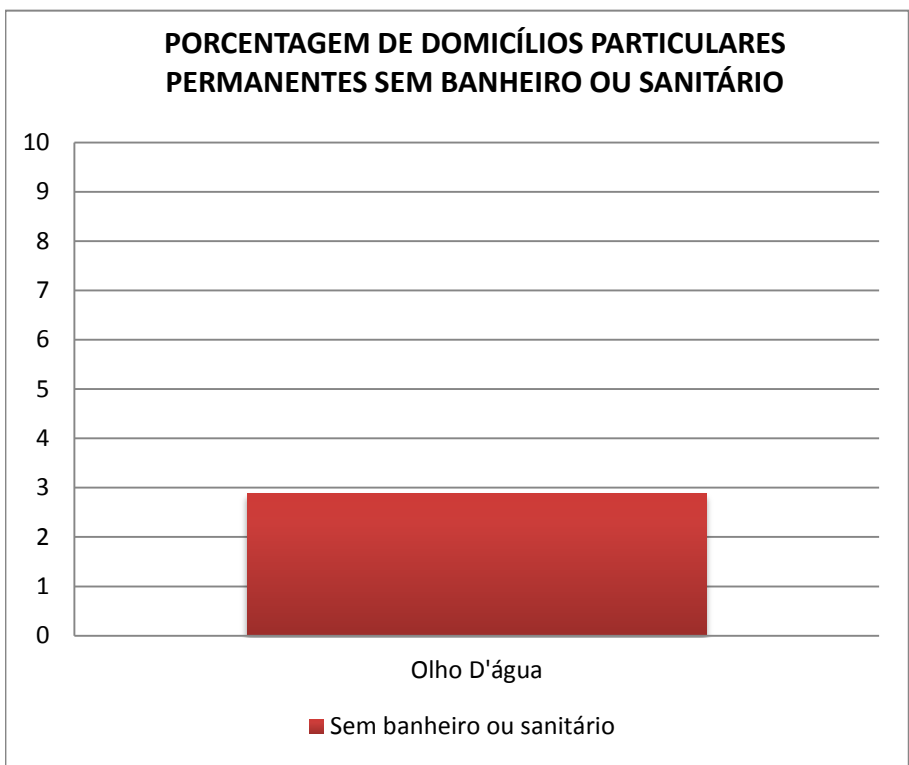
1	PONTE GRANDE	38	BARRETO
2	PIRENEIA	39	VILA PARANÁ
3	SÃO FRANCISCO	40	BOQUEIRÃO
4	BOQUEIRÃO	41	BOQUEIRÃO
5	CONJUNTO SÃO MARCOS	42	COFURNARI
6	PARQUE SÃO PAULO	43	SANTO ANTONIO
7	SÃO MARCOS	44	SPINACIARI
8	GRACIETY	45	VILA LUIZ
9	SANTA FLÁVIA	46	VILA ROSA MARIA
10	CLÁudia	47	ALVARADO DOS SERRAS
11	VILA INDEPENDENTE	48	ANTIL
12	CONJUNTO	49	BOQUEIRÃO
13	COFURNARI	50	VILA CONCEIÇÃO
14	VILA ROSA MARIA	51	CONJUNTO SÃO JOSÉ
15	VILA ANDARAÍ	52	CONJUNTO JARDIM
16	PARQUE SERRAS	53	CONJUNTO PINHEIRO
17	VILA ANDARAÍ	54	PRIMAÇÃO COSTEIRO
18	VILA ANDARAÍ	55	CONJUNTO SÃO CARLOS
19	CONJUNTO SERRAS	56	JARDIM DE SÃO
20	CONJUNTO SERRAS	57	PARQUE JOVIA
21	CONJUNTO SERRAS	58	PARQUE JOVIA
22	CONJUNTO SERRAS	59	PARQUE JOVIA
23	CONJUNTO SERRAS	60	PARQUE JOVIA
24	CONJUNTO SERRAS	61	PARQUE JOVIA
25	CONJUNTO SERRAS	62	PARQUE JOVIA
26	CONJUNTO SERRAS	63	PARQUE JOVIA
27	CONJUNTO SERRAS	64	PARQUE JOVIA
28	CONJUNTO SERRAS	65	PARQUE JOVIA
29	CONJUNTO SERRAS	66	PARQUE JOVIA
30	CONJUNTO SERRAS	67	PARQUE JOVIA
31	CONJUNTO SERRAS	68	PARQUE JOVIA
32	CONJUNTO SERRAS	69	PARQUE JOVIA
33	CONJUNTO SERRAS	70	PARQUE JOVIA
34	CONJUNTO SERRAS	71	PARQUE JOVIA
35	CONJUNTO SERRAS	72	PARQUE JOVIA
36	CONJUNTO SERRAS	73	PARQUE JOVIA
37	CONJUNTO SERRAS	74	PARQUE JOVIA
38	CONJUNTO SERRAS	75	PARQUE JOVIA
39	CONJUNTO SERRAS	76	PARQUE JOVIA
40	CONJUNTO SERRAS	77	PARQUE JOVIA
41	CONJUNTO SERRAS	78	PARQUE JOVIA
42	CONJUNTO SERRAS	79	PARQUE JOVIA
43	CONJUNTO SERRAS	80	PARQUE JOVIA
44	CONJUNTO SERRAS	81	PARQUE JOVIA
45	CONJUNTO SERRAS	82	PARQUE JOVIA
46	CONJUNTO SERRAS	83	PARQUE JOVIA
47	CONJUNTO SERRAS	84	PARQUE JOVIA
48	CONJUNTO SERRAS	85	PARQUE JOVIA
49	CONJUNTO SERRAS	86	PARQUE JOVIA
50	CONJUNTO SERRAS	87	PARQUE JOVIA
51	CONJUNTO SERRAS	88	PARQUE JOVIA
52	CONJUNTO SERRAS	89	PARQUE JOVIA
53	CONJUNTO SERRAS	90	PARQUE JOVIA
54	CONJUNTO SERRAS	91	PARQUE JOVIA
55	CONJUNTO SERRAS	92	PARQUE JOVIA
56	CONJUNTO SERRAS	93	PARQUE JOVIA
57	CONJUNTO SERRAS	94	PARQUE JOVIA
58	CONJUNTO SERRAS	95	PARQUE JOVIA
59	CONJUNTO SERRAS	96	PARQUE JOVIA
60	CONJUNTO SERRAS	97	PARQUE JOVIA
61	CONJUNTO SERRAS	98	PARQUE JOVIA
62	CONJUNTO SERRAS	99	PARQUE JOVIA
63	CONJUNTO SERRAS	100	PARQUE JOVIA

Fonte: INCID, 2013
Dados: SEMURH, 2001; CENSO, 2010; INCID, 2010.

ESCALA - 1:5.000
PROJEÇÃO UNIVERSAL TRANSVERSA DE MERCATOR - UTM
DATUM HORIZONTAL: SAD 69 23S

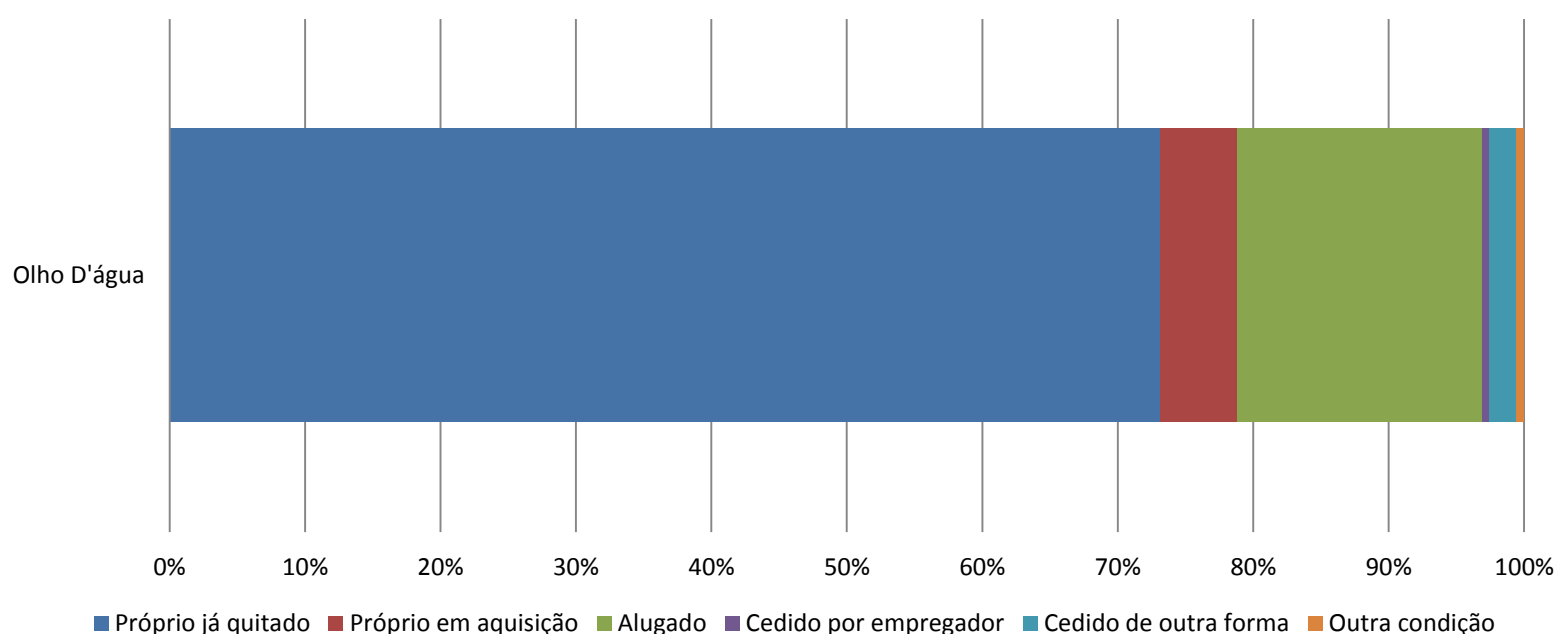
PREFEITURA DE SÃO LUÍS
Secretaria de Planejamento - SEPLAN

DISTRITOS URBANOS	DOMICÍLIOS		TIPOS DE DOMICÍLIOS%			CONDIÇÃO DE OCUPAÇÃO DO DOMICÍLIO%						PESSOAS RESIDENTES	
	Domicílios Particulares Permanente	Domicílios Particulares e Coletivos	casa	casa de vila ou em condomínio	apartamento	Próprio já quitado	Próprio em aquisição	Alugado	Cedido por empregador	Cedido de outra forma	Outra condição	Pessoas Residentes	Pessoas residentes em domicílios particulares permanentes
Olho D'água	11129	11141	80,37	9,46	7,45	73,11	5,75	18,06	0,49	2,03	0,57	41974	41953

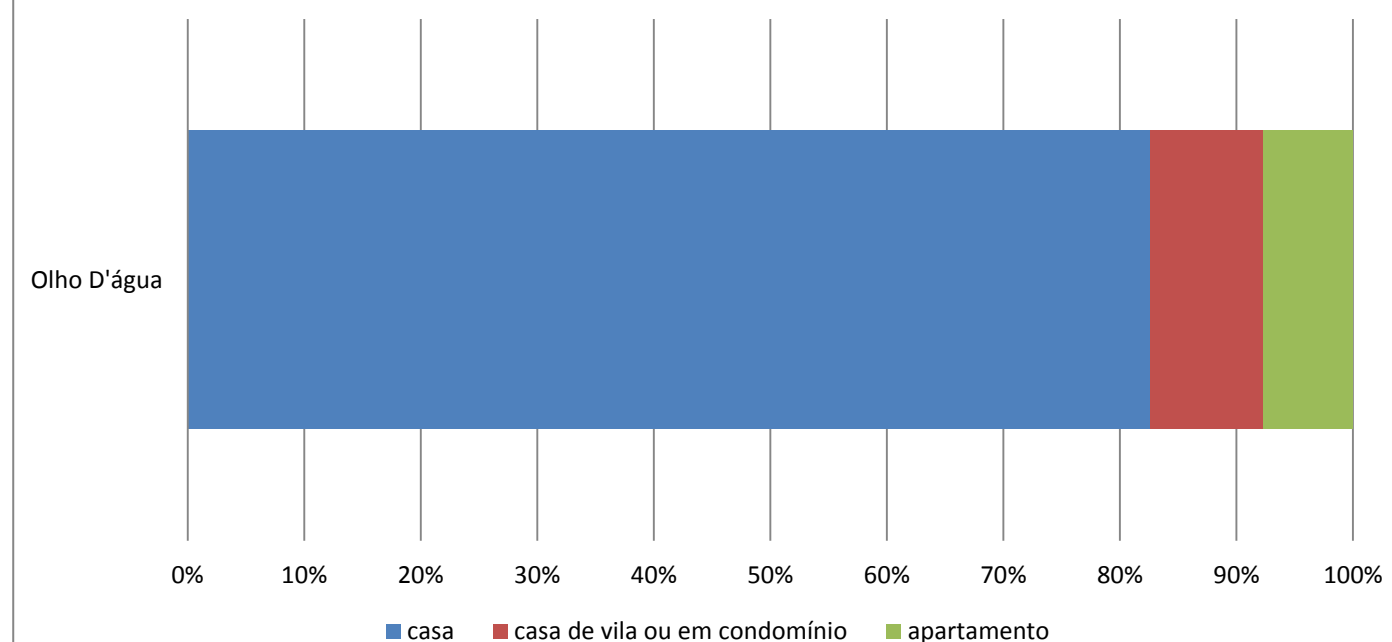


DISTRITOS URBANOS	FORMAS DE ABASTECIMENTO DE ÁGUA%				TIPO DE ESGOTAMENTO SANITÁRIO%							DESTINO DO LIXO%					ABASTECIMENTO DE ENERGIA ELÉTRICA%	NÚMERO DE PESSOAS		NÍVEIS DE ALFABETIZAÇÃO			
	Rede Geral	Poço ou Nascente	Chuva - Cisterna	Outra Forma	Rede geral de esgoto ou pluvial	Fossa séptica	Fossa rudimentar	Vala	Rio, lago ou mar	Outro	Sem banheiro ou sanitário	Coletado	Queimado (na propriedade)	Enterrado (na propriedade)	Jogado em terreno baldio ou logradouro	Jogado em rio, lago ou mar	Outro destino	Domicílios Particulares Permanentes sem energia elétrica	Pessoas com 0-4 anos de idade	Pessoas com 5 ou mais anos de idade	Pessoas alfabetizadas com 5 ou mais anos de idade	Pessoas não alfabetizadas com 5 ou mais anos de idade	Pessoas não alfabetizadas com 5 ou mais anos de idade
Olho D'água	29,22	10,33	0,04	60,41	19,37	28,21	47,25	0,98	0,02	1,29	2,88	98,63	0,49	0,03	0,73	0,00	0,12	0,14	3336	38638	36160	2478	6,413

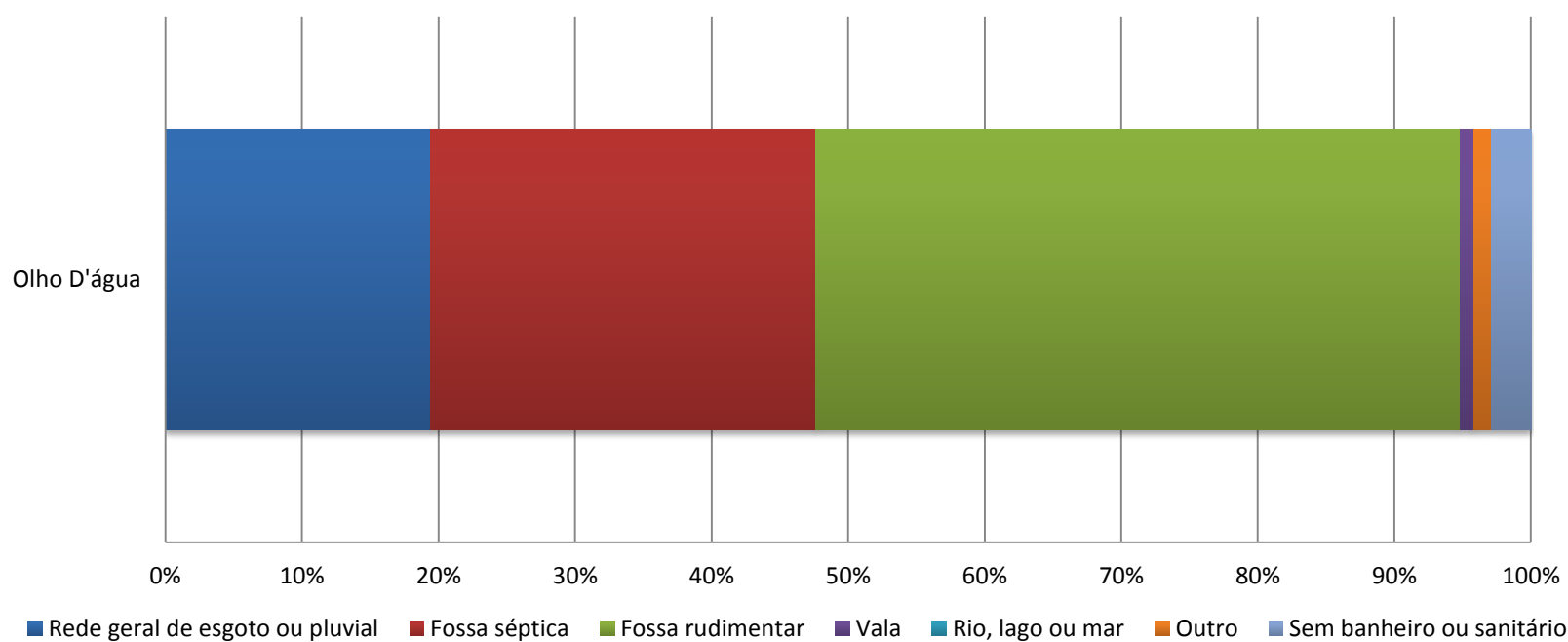
CONDIÇÃO DE OCUPAÇÃO DOS DOMICÍLIOS PARTICULARES PERMANENTES



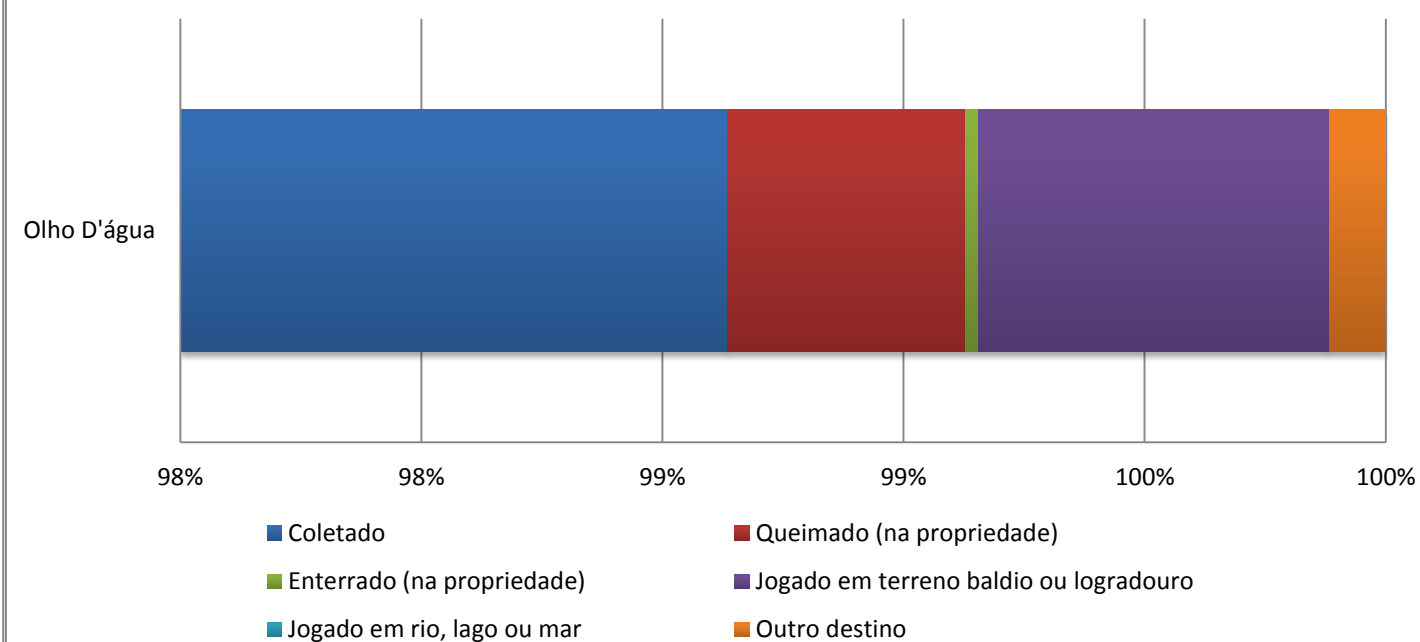
TIPO DOS DOMICÍLIOS PARTICULARES PERMANENTES



TIPO DE ESGOTAMENTO SANITÁRIO DOS DOMICÍLIOS PARTICULARES PERMANENTES



DESTINO DO LIXO DOS DOMICÍLIOS PARTICULARES PERMANENTES



3.20 SACAVEM



LEGENDA

- POVOADOS
- LIMITE DE BAIROS
- LIMITE MUNICIPAL
- DISTRITOS URBANOS
- ESCOLAS FUNDAMENTAL E MÉDIO
- EQUIPAMENTOS DE SAUDE
- PRAÇAS

1	PARRÓQUIA DE SÃO JACINTO	101	VILA PALMEIRA
2	PARRÓQUIA DE SÃO JACINTO	102	VILA PALMEIRA
3	PARRÓQUIA DE SÃO JACINTO	103	VILA PALMEIRA
4	PARRÓQUIA DE SÃO JACINTO	104	VILA PALMEIRA
5	PARRÓQUIA DE SÃO JACINTO	105	VILA PALMEIRA
6	PARRÓQUIA DE SÃO JACINTO	106	VILA PALMEIRA
7	PARRÓQUIA DE SÃO JACINTO	107	VILA PALMEIRA
8	PARRÓQUIA DE SÃO JACINTO	108	VILA PALMEIRA
9	PARRÓQUIA DE SÃO JACINTO	109	VILA PALMEIRA
10	PARRÓQUIA DE SÃO JACINTO	110	VILA PALMEIRA
11	PARRÓQUIA DE SÃO JACINTO	111	VILA PALMEIRA
12	PARRÓQUIA DE SÃO JACINTO	112	VILA PALMEIRA
13	PARRÓQUIA DE SÃO JACINTO	113	VILA PALMEIRA
14	PARRÓQUIA DE SÃO JACINTO	114	VILA PALMEIRA
15	PARRÓQUIA DE SÃO JACINTO	115	VILA PALMEIRA
16	PARRÓQUIA DE SÃO JACINTO	116	VILA PALMEIRA
17	PARRÓQUIA DE SÃO JACINTO	117	VILA PALMEIRA
18	PARRÓQUIA DE SÃO JACINTO	118	VILA PALMEIRA
19	PARRÓQUIA DE SÃO JACINTO	119	VILA PALMEIRA
20	PARRÓQUIA DE SÃO JACINTO	120	VILA PALMEIRA
21	PARRÓQUIA DE SÃO JACINTO	121	VILA PALMEIRA
22	PARRÓQUIA DE SÃO JACINTO	122	VILA PALMEIRA
23	PARRÓQUIA DE SÃO JACINTO	123	VILA PALMEIRA
24	PARRÓQUIA DE SÃO JACINTO	124	VILA PALMEIRA
25	PARRÓQUIA DE SÃO JACINTO	125	VILA PALMEIRA
26	PARRÓQUIA DE SÃO JACINTO	126	VILA PALMEIRA
27	PARRÓQUIA DE SÃO JACINTO	127	VILA PALMEIRA
28	PARRÓQUIA DE SÃO JACINTO	128	VILA PALMEIRA
29	PARRÓQUIA DE SÃO JACINTO	129	VILA PALMEIRA
30	PARRÓQUIA DE SÃO JACINTO	130	VILA PALMEIRA
31	PARRÓQUIA DE SÃO JACINTO	131	VILA PALMEIRA
32	PARRÓQUIA DE SÃO JACINTO	132	VILA PALMEIRA
33	PARRÓQUIA DE SÃO JACINTO	133	VILA PALMEIRA
34	PARRÓQUIA DE SÃO JACINTO	134	VILA PALMEIRA
35	PARRÓQUIA DE SÃO JACINTO	135	VILA PALMEIRA
36	PARRÓQUIA DE SÃO JACINTO	136	VILA PALMEIRA
37	PARRÓQUIA DE SÃO JACINTO	137	VILA PALMEIRA
38	PARRÓQUIA DE SÃO JACINTO	138	VILA PALMEIRA
39	PARRÓQUIA DE SÃO JACINTO	139	VILA PALMEIRA
40	PARRÓQUIA DE SÃO JACINTO	140	VILA PALMEIRA
41	PARRÓQUIA DE SÃO JACINTO	141	VILA PALMEIRA
42	PARRÓQUIA DE SÃO JACINTO	142	VILA PALMEIRA
43	PARRÓQUIA DE SÃO JACINTO	143	VILA PALMEIRA
44	PARRÓQUIA DE SÃO JACINTO	144	VILA PALMEIRA
45	PARRÓQUIA DE SÃO JACINTO	145	VILA PALMEIRA
46	PARRÓQUIA DE SÃO JACINTO	146	VILA PALMEIRA
47	PARRÓQUIA DE SÃO JACINTO	147	VILA PALMEIRA
48	PARRÓQUIA DE SÃO JACINTO	148	VILA PALMEIRA
49	PARRÓQUIA DE SÃO JACINTO	149	VILA PALMEIRA
50	PARRÓQUIA DE SÃO JACINTO	150	VILA PALMEIRA
51	PARRÓQUIA DE SÃO JACINTO	151	VILA PALMEIRA
52	PARRÓQUIA DE SÃO JACINTO	152	VILA PALMEIRA
53	PARRÓQUIA DE SÃO JACINTO	153	VILA PALMEIRA
54	PARRÓQUIA DE SÃO JACINTO	154	VILA PALMEIRA
55	PARRÓQUIA DE SÃO JACINTO	155	VILA PALMEIRA
56	PARRÓQUIA DE SÃO JACINTO	156	VILA PALMEIRA
57	PARRÓQUIA DE SÃO JACINTO	157	VILA PALMEIRA
58	PARRÓQUIA DE SÃO JACINTO	158	VILA PALMEIRA
59	PARRÓQUIA DE SÃO JACINTO	159	VILA PALMEIRA
60	PARRÓQUIA DE SÃO JACINTO	160	VILA PALMEIRA
61	PARRÓQUIA DE SÃO JACINTO	161	VILA PALMEIRA
62	PARRÓQUIA DE SÃO JACINTO	162	VILA PALMEIRA
63	PARRÓQUIA DE SÃO JACINTO	163	VILA PALMEIRA
64	PARRÓQUIA DE SÃO JACINTO	164	VILA PALMEIRA
65	PARRÓQUIA DE SÃO JACINTO	165	VILA PALMEIRA
66	PARRÓQUIA DE SÃO JACINTO	166	VILA PALMEIRA
67	PARRÓQUIA DE SÃO JACINTO	167	VILA PALMEIRA
68	PARRÓQUIA DE SÃO JACINTO	168	VILA PALMEIRA
69	PARRÓQUIA DE SÃO JACINTO	169	VILA PALMEIRA
70	PARRÓQUIA DE SÃO JACINTO	170	VILA PALMEIRA
71	PARRÓQUIA DE SÃO JACINTO	171	VILA PALMEIRA
72	PARRÓQUIA DE SÃO JACINTO	172	VILA PALMEIRA
73	PARRÓQUIA DE SÃO JACINTO	173	VILA PALMEIRA
74	PARRÓQUIA DE SÃO JACINTO	174	VILA PALMEIRA
75	PARRÓQUIA DE SÃO JACINTO	175	VILA PALMEIRA
76	PARRÓQUIA DE SÃO JACINTO	176	VILA PALMEIRA
77	PARRÓQUIA DE SÃO JACINTO	177	VILA PALMEIRA
78	PARRÓQUIA DE SÃO JACINTO	178	VILA PALMEIRA
79	PARRÓQUIA DE SÃO JACINTO	179	VILA PALMEIRA
80	PARRÓQUIA DE SÃO JACINTO	180	VILA PALMEIRA
81	PARRÓQUIA DE SÃO JACINTO	181	VILA PALMEIRA
82	PARRÓQUIA DE SÃO JACINTO	182	VILA PALMEIRA
83	PARRÓQUIA DE SÃO JACINTO	183	VILA PALMEIRA
84	PARRÓQUIA DE SÃO JACINTO	184	VILA PALMEIRA
85	PARRÓQUIA DE SÃO JACINTO	185	VILA PALMEIRA
86	PARRÓQUIA DE SÃO JACINTO	186	VILA PALMEIRA
87	PARRÓQUIA DE SÃO JACINTO	187	VILA PALMEIRA
88	PARRÓQUIA DE SÃO JACINTO	188	VILA PALMEIRA
89	PARRÓQUIA DE SÃO JACINTO	189	VILA PALMEIRA
90	PARRÓQUIA DE SÃO JACINTO	190	VILA PALMEIRA
91	PARRÓQUIA DE SÃO JACINTO	191	VILA PALMEIRA
92	PARRÓQUIA DE SÃO JACINTO	192	VILA PALMEIRA
93	PARRÓQUIA DE SÃO JACINTO	193	VILA PALMEIRA
94	PARRÓQUIA DE SÃO JACINTO	194	VILA PALMEIRA
95	PARRÓQUIA DE SÃO JACINTO	195	VILA PALMEIRA
96	PARRÓQUIA DE SÃO JACINTO	196	VILA PALMEIRA
97	PARRÓQUIA DE SÃO JACINTO	197	VILA PALMEIRA
98	PARRÓQUIA DE SÃO JACINTO	198	VILA PALMEIRA
99	PARRÓQUIA DE SÃO JACINTO	199	VILA PALMEIRA
100	PARRÓQUIA DE SÃO JACINTO	200	VILA PALMEIRA

Fonte: INCID, 2013
Dados: SEMURH, 2001; CENSO, 2010; INCID, 2010.

0 0,125 0,25 0,5 0,75 1 km

ESCALA - 1:6.000

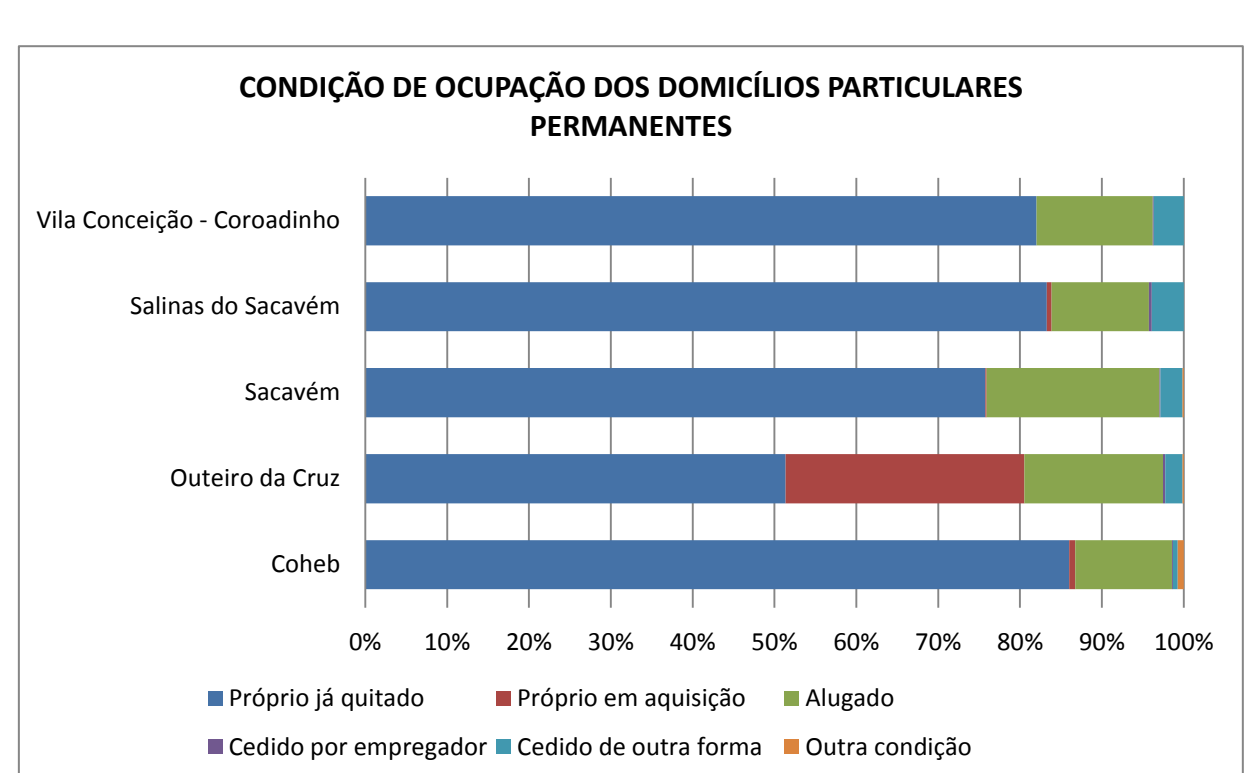
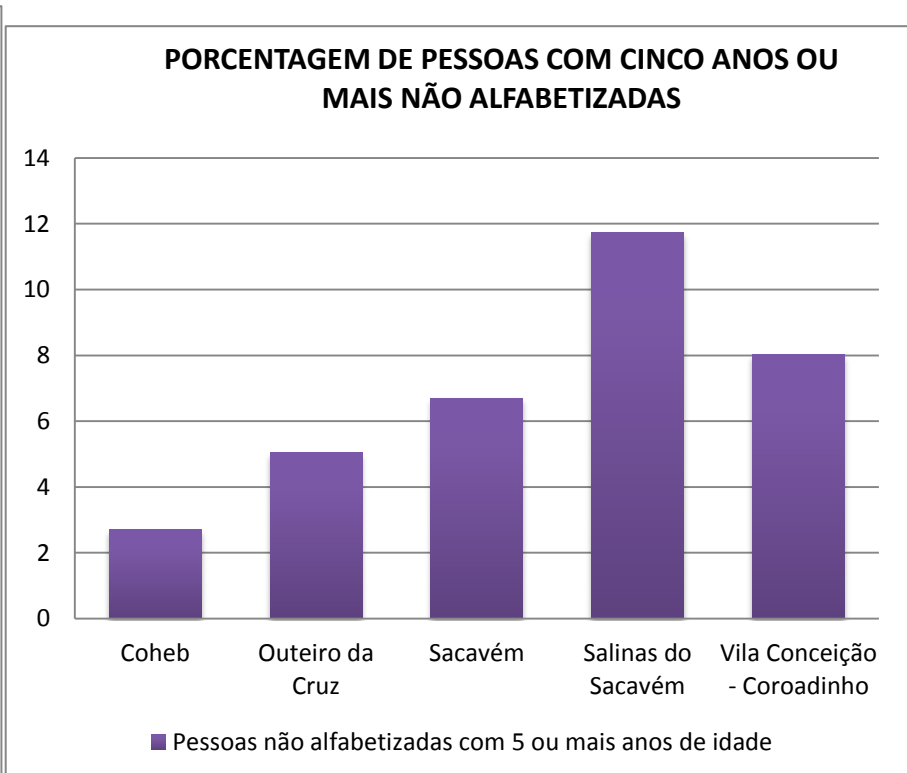
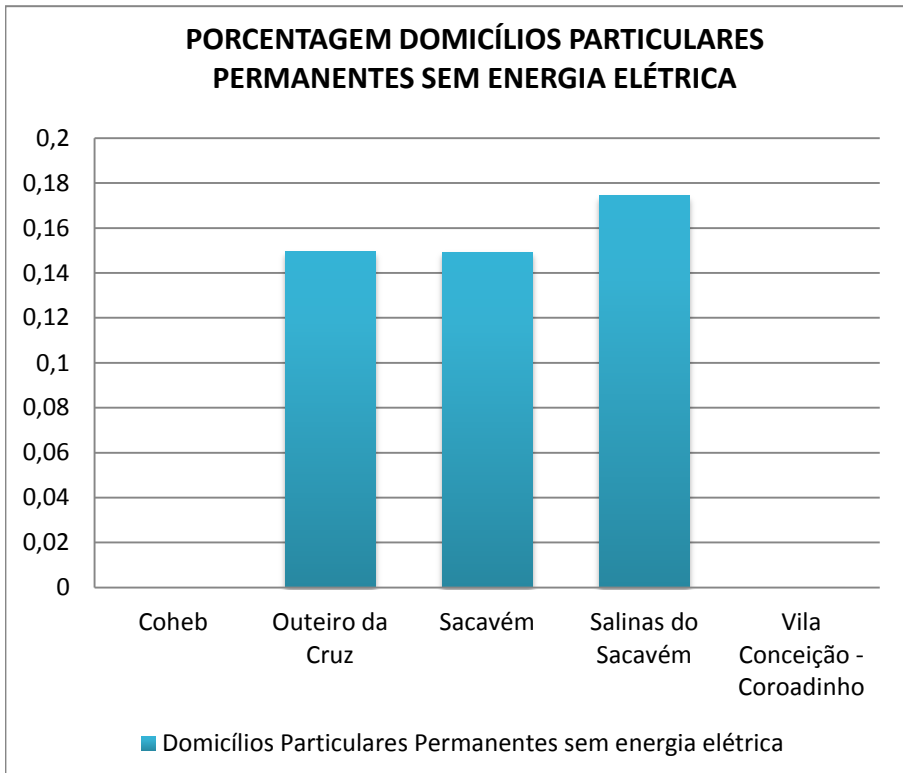
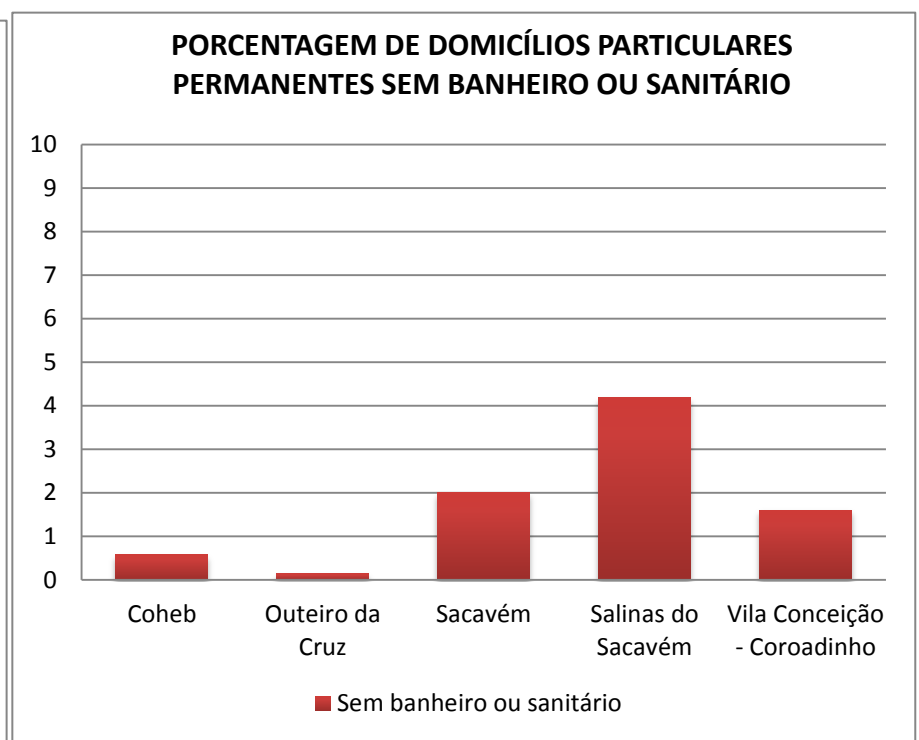
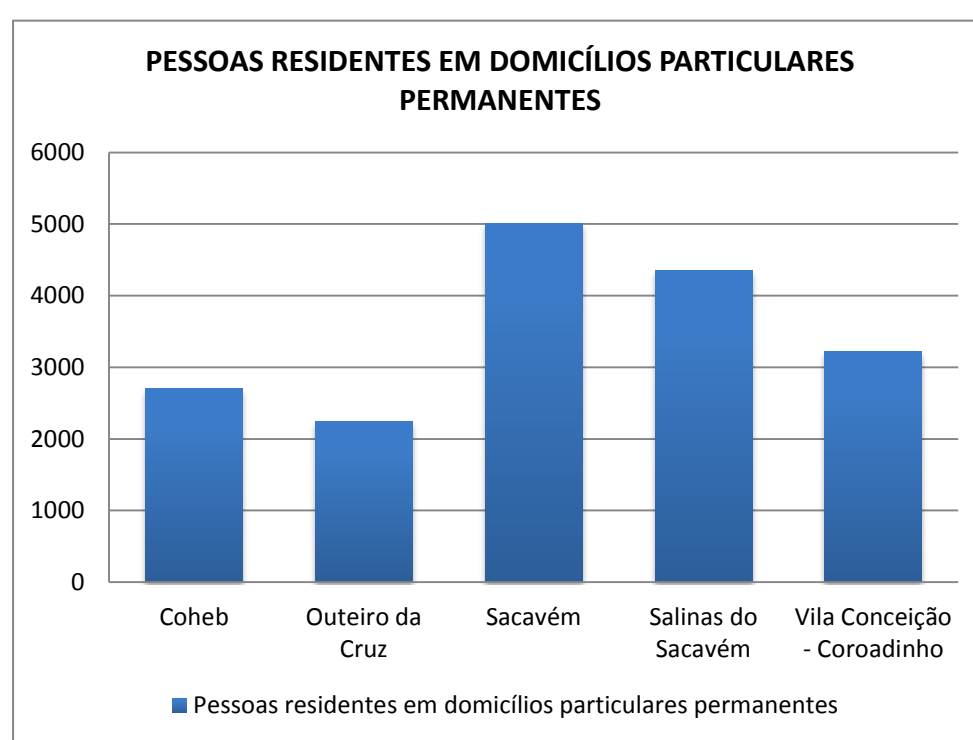
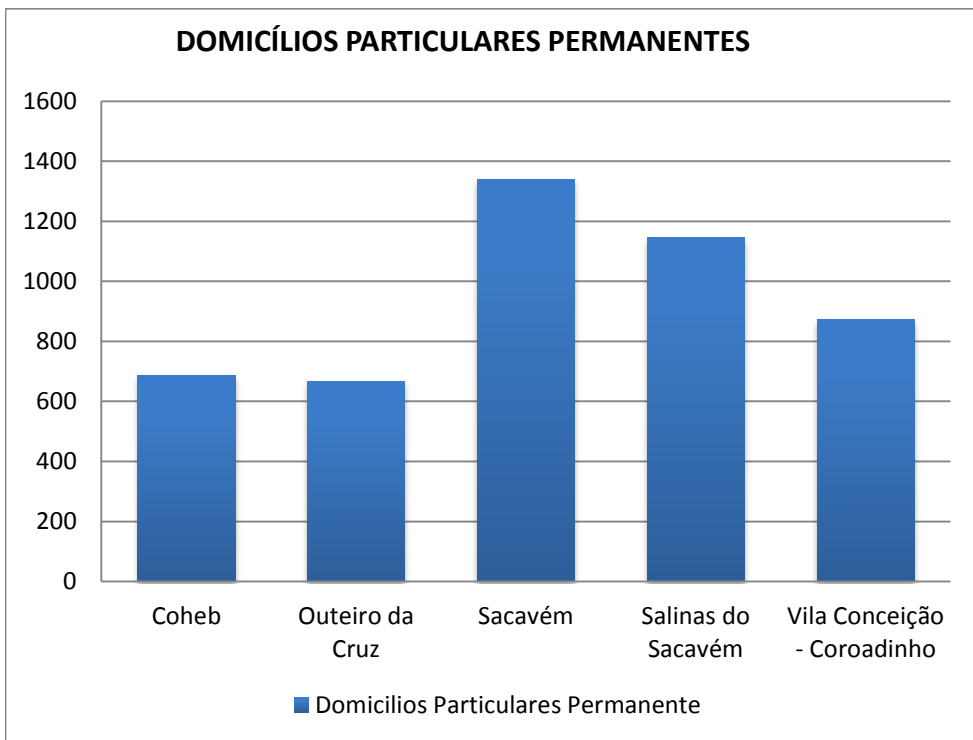
PROJEÇÃO UNIVERSAL TRANSVERSA DE MERCATOR - UTM
DATUM HORIZONTAL: SAD 69 23S

PREFEITURA DE SÃO LUÍS
Secretaria de Planejamento - SEPLAN

Instituto da Cidade
INSTITUTO DE PLANEJAMENTO URBANO E TERRITÓRIO

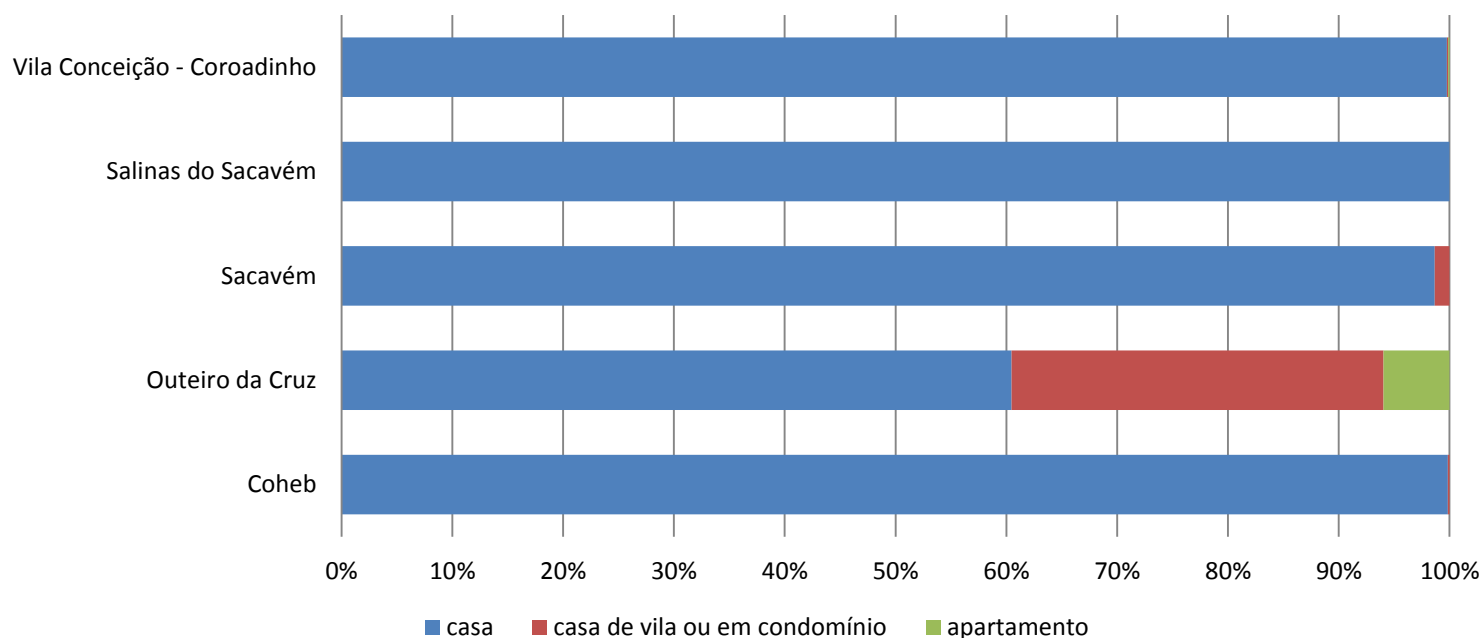
PRÊMIO DE CIDADÃO

DISTRITOS URBANOS	DOMICÍLIOS		TIPOS DE DOMICÍLIOS%			CONDIÇÃO DE OCUPAÇÃO DO DOMICÍLIO%						PESSOAS RESIDENTES	
	Domicílios Particulares Permanente	Domicílios Particulares e Coletivos	casa	casa de vila ou em condomínio	apartamento	Próprio já quitado	Próprio em aquisição	Alugado	Cedido por empregador	Cedido de outra forma	Outra condição	Pessoas Residentes	Pessoas residentes em domicílios particulares permanentes
Coheb	686	687	98,40	0,15	0,00	86,01	0,73	11,81	0,15	0,58	0,73	2705	2704
Outeiro da Cruz	668	668	59,28	32,93	5,84	51,35	29,19	16,92	0,30	2,10	0,15	2240	2240
Sacavém	1341	1341	97,91	1,34	0,00	75,76	0,15	21,10	0,15	2,68	0,15	5004	5004
Salinas do Sacavém	1147	1149	98,78	0,00	0,00	83,26	0,61	11,86	0,35	3,92	0,00	4355	4353
Vila Conceição - Coroadinho	873	874	95,30	0,11	0,11	82,02	0,00	14,20	0,11	3,67	0,00	3224	3222

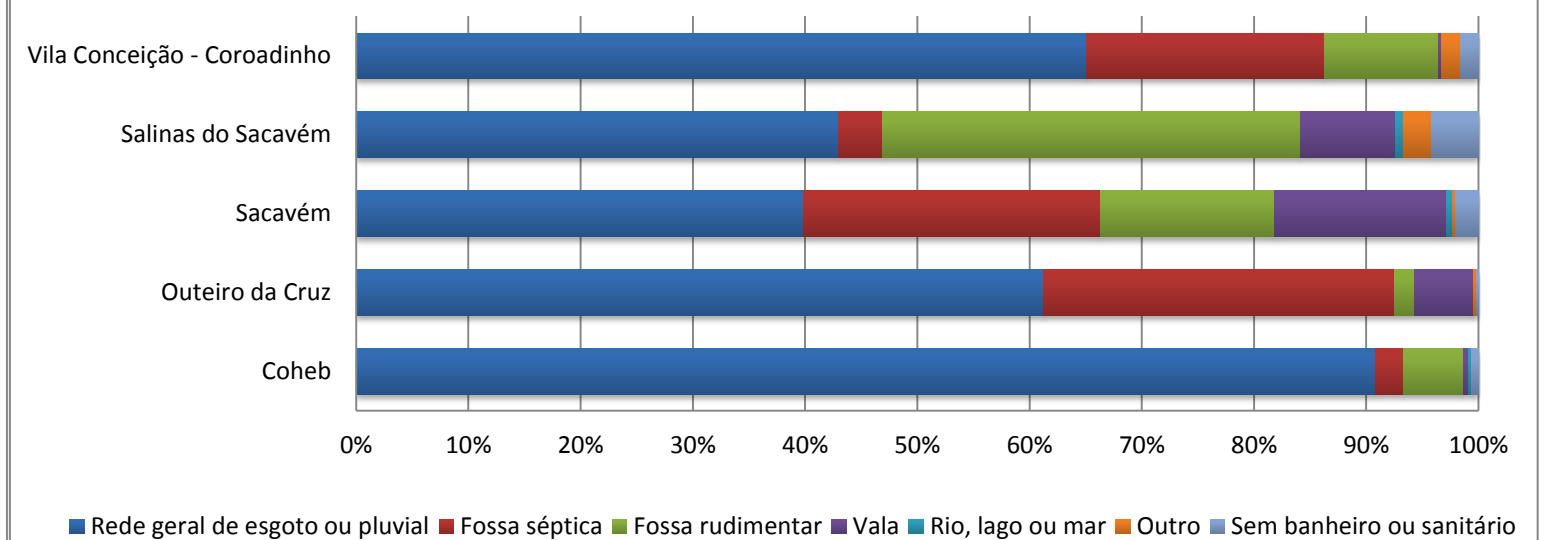


DISTRITOS URBANOS	FORMAS DE ABASTECIMENTO DE ÁGUA%				TIPO DE ESGOTAMENTO SANITÁRIO%								DESTINO DO LIXO%						ABASTECIMENTO DE ENERGIA ELÉTRICA%	NÍVEIS DE ALFABETIZAÇÃO		
	Rede Geral	Poço ou Nascente	Chuva - Cisterna	Outra Forma	Rede geral de esgoto ou pluvial	Fossa séptica	Fossa rudimentar	Vala	Rio, lago ou mar	Outro	Sem banheiro ou sanitário	Coletado	Queimado (na propriedade)	Enterrado (na propriedade)	Jogado em terreno baldio ou logradouro	Jogado em rio, lago ou mar	Outro destino	Domicílios Particulares Permanentes sem energia elétrica	Pessoas alfabetizadas com 5 ou mais anos de idade	Pessoas não alfabetizadas com 5 ou mais anos de idade	Pessoas não alfabetizadas com 5 ou mais anos de idade	
Coheb	99,71	0,00	0,00	0,29	90,82	2,48	5,39	0,44	0,29	0,00	0,58	97,38	0,00	0,00	2,33	0,29	0,00	0,00	2490	69	2,696	
Outeiro da Cruz	96,41	3,14	0,00	0,45	61,23	31,29	1,80	5,24	0,00	0,30	0,15	97,46	1,20	0,15	0,75	0,00	0,45	0,15	1980	105	5,036	
Sacavém	95,82	0,00	0,00	4,18	39,90	26,40	15,51	15,36	0,52	0,30	2,01	98,36	0,00	0,00	1,49	0,15	0,00	0,15	4315	310	6,703	
Salinas do Sacavém	72,28	6,80	0,00	20,92	42,98	3,92	37,23	8,46	0,70	2,53	4,18	71,32	1,83	0,44	25,98	0,26	0,17	0,17	3514	467	11,731	
Vila Conceição - Coroadinho	49,94	4,58	0,00	45,48	65,06	21,19	10,19	0,23	0,00	1,72	1,60	99,89	0,11	0,00	0,00	0,00	0,00	0,00	2680	234	8,030	

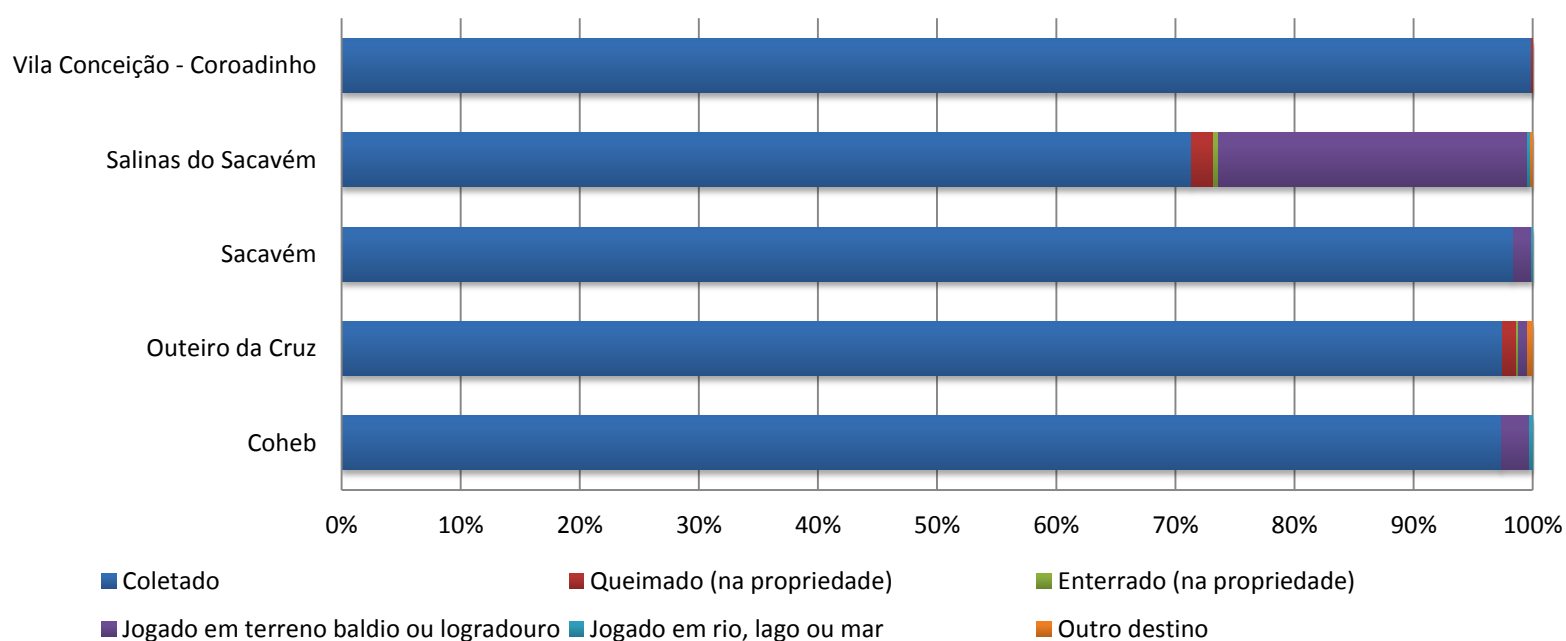
TIPO DOS DOMICÍLIOS PARTICULARES PERMANENTES



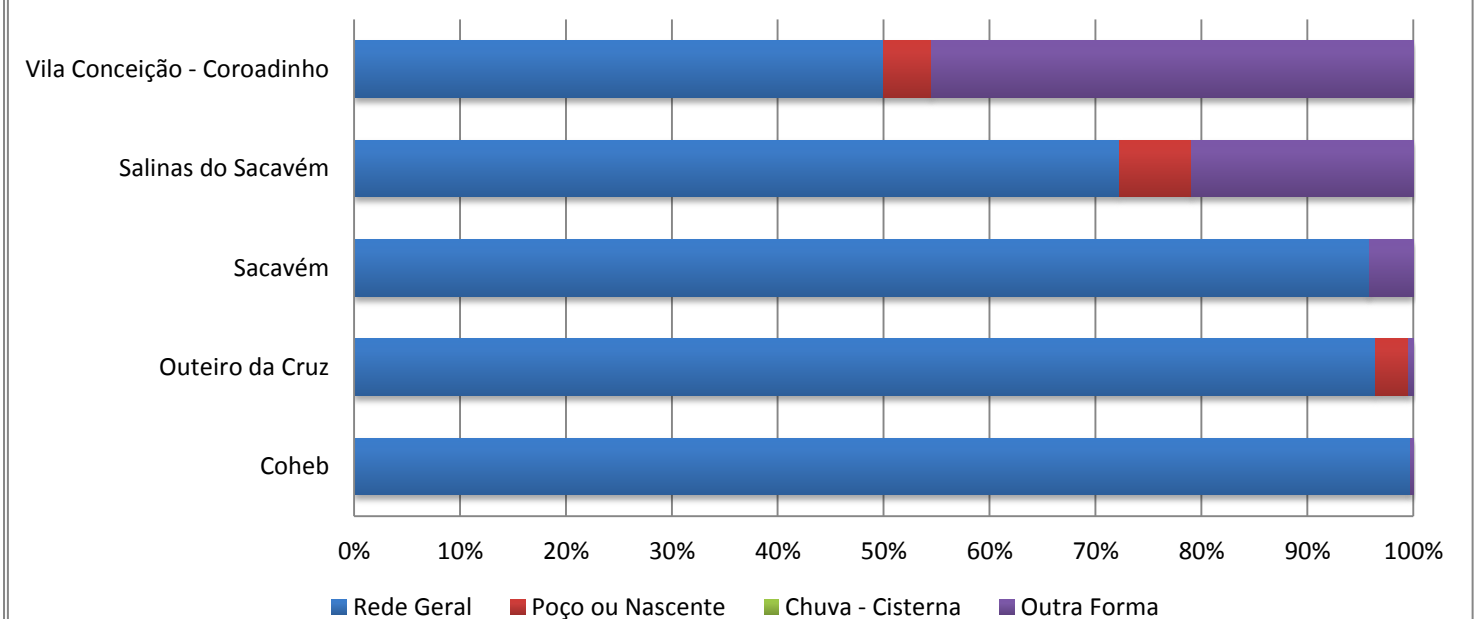
TIPO DE ESGOTAMENTO SANITÁRIO DOS DOMICÍLIOS PARTICULARES PERMANENTES



DESTINO DO LIXO DOS DOMICÍLIOS PARTICULARES PERMANENTES



FORMA DE ABASTECIMENTO DE ÁGUA DOS DOMICÍLIOS PARTICULARES PERMANENTES



3.21 SANTO ANTÔNIO



LEGENDA

- POVOADOS
- LIMITE DE BARRIOS
- LIMITE MUNICIPAL
- DISTRITOS URBANOS
- ESCOLAS FUNDAMENTAL E MÉDIO
- EQUIPAMENTOS DE SAUDE
- PRAÇAS

1	PONTE GOMES	88	BARRETO
2	PRIMEIRA	89	VILA PALMEIRA
3	SEUSANTONIO	90	ANIL
4	CONDOMÍNIO SÃO MARCOS	91	COHAB
5	PRIMEIRO DE MAIO	92	SANTO ANTÔNIO
6	SÃO MARCOS	93	SPHO-ANIL
7	GRACIETY	94	VILA ANIL
8	SANTA FLÁVIA	95	VILA ROSA DA SERRA
9	DE CALÇA	96	ALVARADO DOS SERRAS
10	VILA INDEPENDENTE	97	ANIL
11	PRIMEIRO	98	ANIL
12	COHAB	99	ANIL
13	COHAB	100	ANIL
14	COHAB	101	ANIL
15	VILA ANDARAIA	102	COHAB ANIL
16	PRIMEIRO DE MAIO	103	COHAB ANIL
17	VILA ANDARAIA	104	COHAB ANIL
18	PRIMEIRO DE MAIO	105	COHAB ANIL
19	VILA ANDARAIA	106	COHAB ANIL
20	PRIMEIRO DE MAIO	107	COHAB ANIL
21	VILA ANDARAIA	108	COHAB ANIL
22	PRIMEIRO DE MAIO	109	COHAB ANIL
23	VILA ANDARAIA	110	COHAB ANIL
24	PRIMEIRO DE MAIO	111	COHAB ANIL
25	VILA ANDARAIA	112	COHAB ANIL
26	PRIMEIRO DE MAIO	113	COHAB ANIL
27	VILA ANDARAIA	114	COHAB ANIL
28	PRIMEIRO DE MAIO	115	COHAB ANIL
29	VILA ANDARAIA	116	COHAB ANIL
30	PRIMEIRO DE MAIO	117	COHAB ANIL
31	VILA ANDARAIA	118	COHAB ANIL
32	PRIMEIRO DE MAIO	119	COHAB ANIL
33	VILA ANDARAIA	120	COHAB ANIL
34	PRIMEIRO DE MAIO	121	COHAB ANIL
35	VILA ANDARAIA	122	COHAB ANIL
36	PRIMEIRO DE MAIO	123	COHAB ANIL
37	VILA ANDARAIA	124	COHAB ANIL
38	PRIMEIRO DE MAIO	125	COHAB ANIL
39	VILA ANDARAIA	126	COHAB ANIL
40	PRIMEIRO DE MAIO	127	COHAB ANIL
41	VILA ANDARAIA	128	COHAB ANIL
42	PRIMEIRO DE MAIO	129	COHAB ANIL
43	VILA ANDARAIA	130	COHAB ANIL
44	PRIMEIRO DE MAIO	131	COHAB ANIL
45	VILA ANDARAIA	132	COHAB ANIL
46	PRIMEIRO DE MAIO	133	COHAB ANIL
47	VILA ANDARAIA	134	COHAB ANIL
48	PRIMEIRO DE MAIO	135	COHAB ANIL
49	VILA ANDARAIA	136	COHAB ANIL
50	PRIMEIRO DE MAIO	137	COHAB ANIL
51	VILA ANDARAIA	138	COHAB ANIL
52	PRIMEIRO DE MAIO	139	COHAB ANIL
53	VILA ANDARAIA	140	COHAB ANIL
54	PRIMEIRO DE MAIO	141	COHAB ANIL
55	VILA ANDARAIA	142	COHAB ANIL
56	PRIMEIRO DE MAIO	143	COHAB ANIL
57	VILA ANDARAIA	144	COHAB ANIL
58	PRIMEIRO DE MAIO	145	COHAB ANIL
59	VILA ANDARAIA	146	COHAB ANIL
60	PRIMEIRO DE MAIO	147	COHAB ANIL
61	VILA ANDARAIA	148	COHAB ANIL
62	PRIMEIRO DE MAIO	149	COHAB ANIL
63	VILA ANDARAIA	150	COHAB ANIL
64	PRIMEIRO DE MAIO	151	COHAB ANIL
65	VILA ANDARAIA	152	COHAB ANIL
66	PRIMEIRO DE MAIO	153	COHAB ANIL
67	VILA ANDARAIA	154	COHAB ANIL
68	PRIMEIRO DE MAIO	155	COHAB ANIL
69	VILA ANDARAIA	156	COHAB ANIL
70	PRIMEIRO DE MAIO	157	COHAB ANIL
71	VILA ANDARAIA	158	COHAB ANIL
72	PRIMEIRO DE MAIO	159	COHAB ANIL
73	VILA ANDARAIA	160	COHAB ANIL
74	PRIMEIRO DE MAIO	161	COHAB ANIL
75	VILA ANDARAIA	162	COHAB ANIL
76	PRIMEIRO DE MAIO	163	COHAB ANIL
77	VILA ANDARAIA	164	COHAB ANIL
78	PRIMEIRO DE MAIO	165	COHAB ANIL
79	VILA ANDARAIA	166	COHAB ANIL
80	PRIMEIRO DE MAIO	167	COHAB ANIL
81	VILA ANDARAIA	168	COHAB ANIL
82	PRIMEIRO DE MAIO	169	COHAB ANIL
83	VILA ANDARAIA	170	COHAB ANIL
84	PRIMEIRO DE MAIO	171	COHAB ANIL
85	VILA ANDARAIA	172	COHAB ANIL
86	PRIMEIRO DE MAIO	173	COHAB ANIL
87	VILA ANDARAIA	174	COHAB ANIL
88	PRIMEIRO DE MAIO	175	COHAB ANIL
89	VILA ANDARAIA	176	COHAB ANIL
90	PRIMEIRO DE MAIO	177	COHAB ANIL
91	VILA ANDARAIA	178	COHAB ANIL
92	PRIMEIRO DE MAIO	179	COHAB ANIL
93	VILA ANDARAIA	180	COHAB ANIL
94	PRIMEIRO DE MAIO	181	COHAB ANIL
95	VILA ANDARAIA	182	COHAB ANIL
96	PRIMEIRO DE MAIO	183	COHAB ANIL
97	VILA ANDARAIA	184	COHAB ANIL
98	PRIMEIRO DE MAIO	185	COHAB ANIL
99	VILA ANDARAIA	186	COHAB ANIL
100	PRIMEIRO DE MAIO	187	COHAB ANIL

Inset map showing the location of Santo Antônio within the city of São Luís, highlighting the Raposa and Paço do Lumiar districts.

Fonte: INCID, 2013
 Dados: SEMURH, 2001; CENSO, 2010; INCID, 2010.

0 0,1 0,2 0,4 0,6 0,8 km

ESCALA - 1:4.500

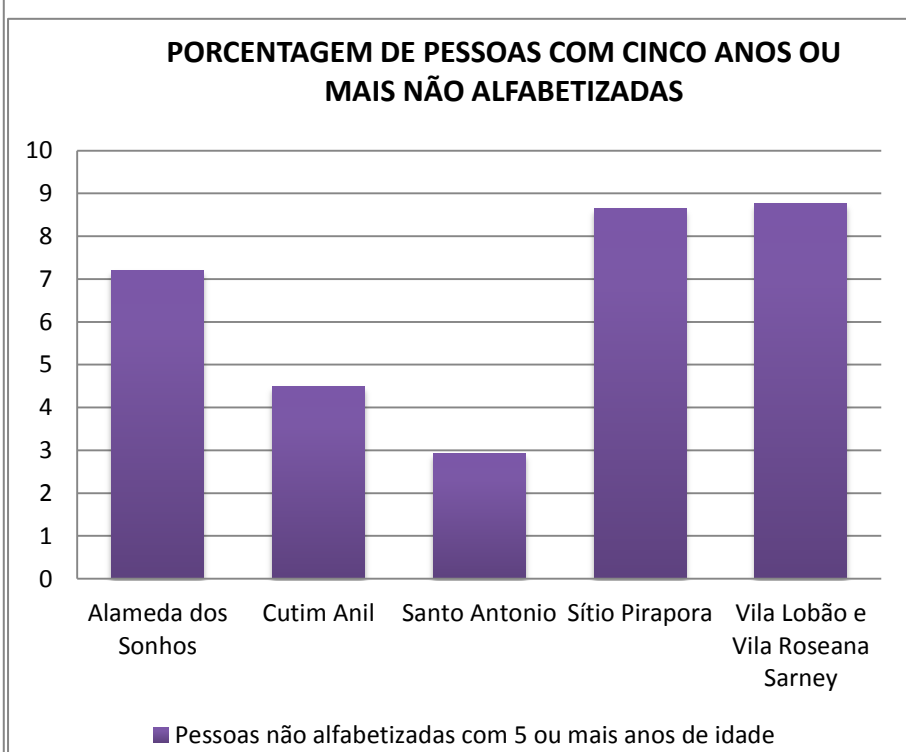
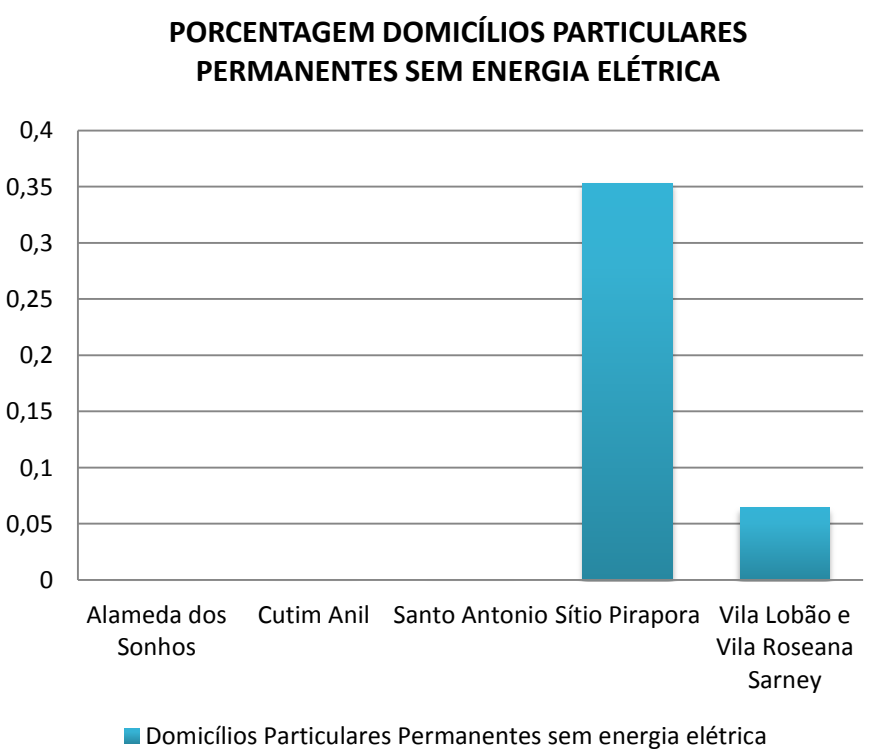
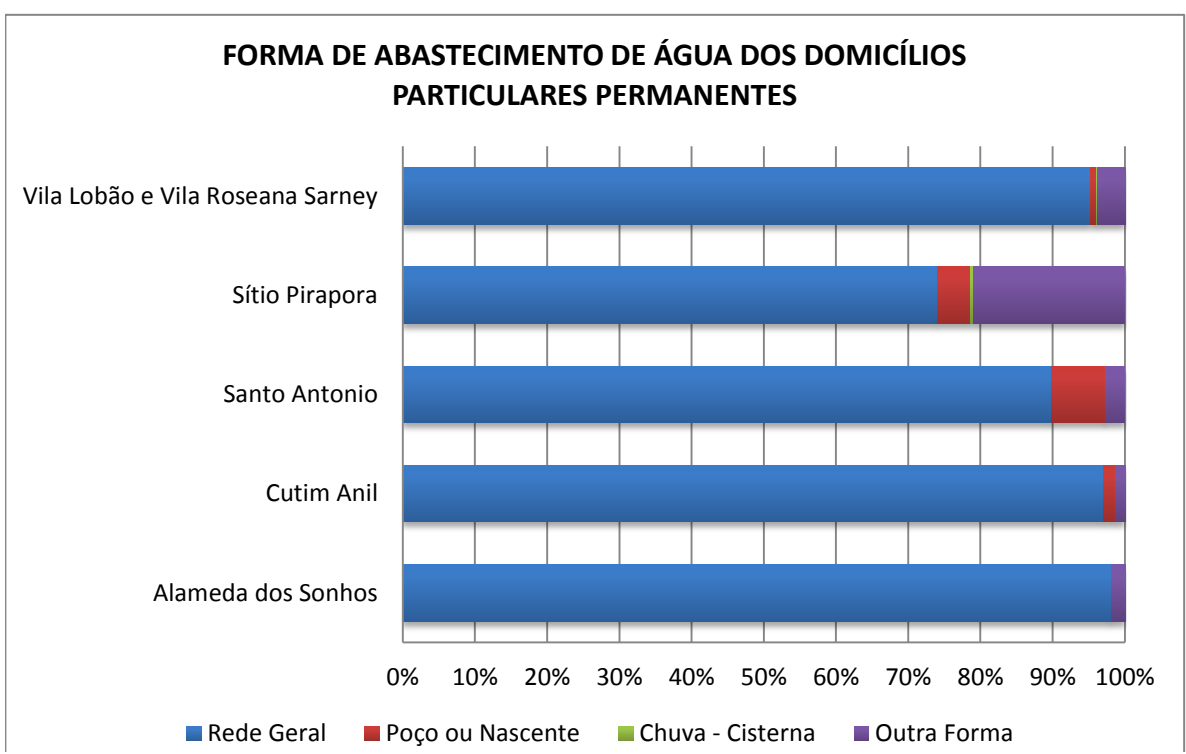
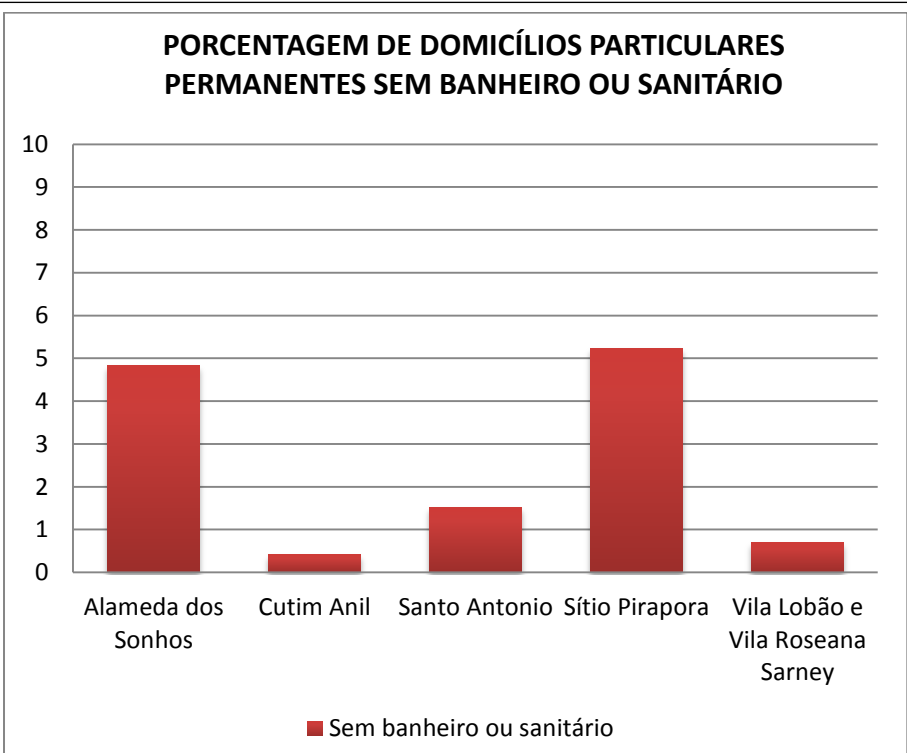
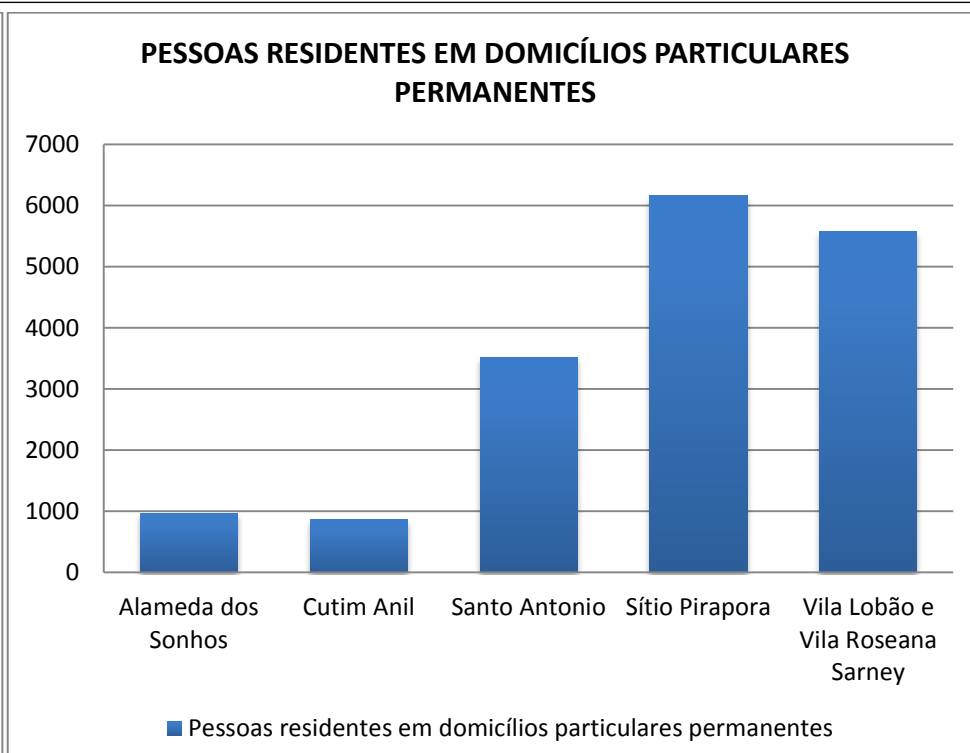
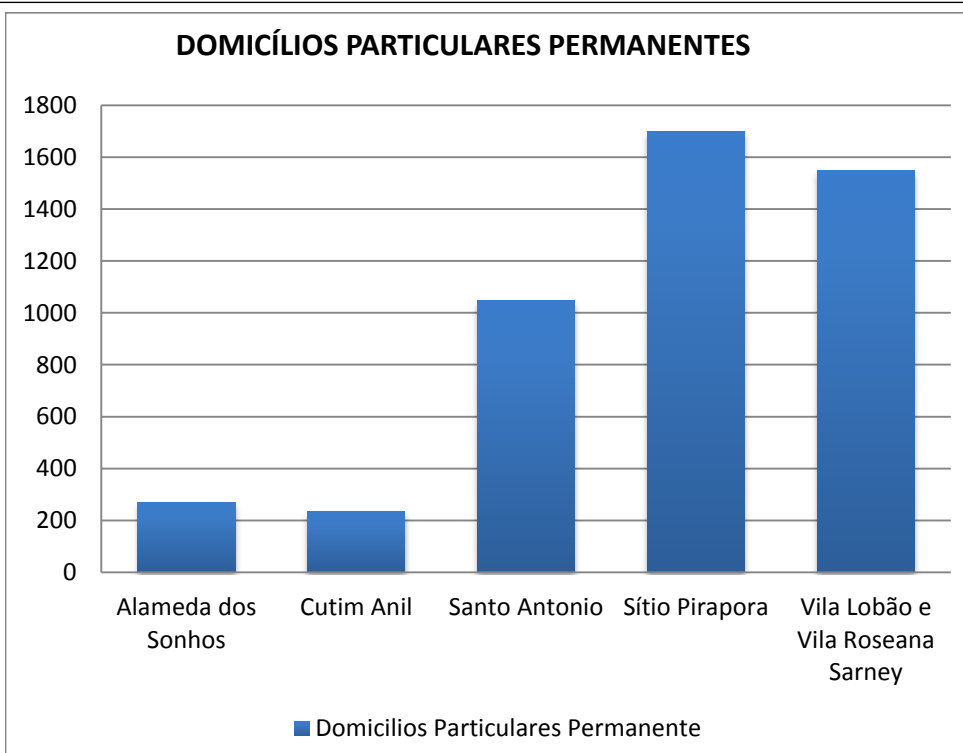
PROJEÇÃO UNIVERSAL TRANSVERSA DE MERCATOR - UTM
 DATUM HORIZONTAL: SAD 69 23S

PREFEITURA DE SÃO LUÍS
 Secretaria de Planejamento - SEPLAN

Instituto da Cidade
 Instituto de Planejamento Urbano e Rural

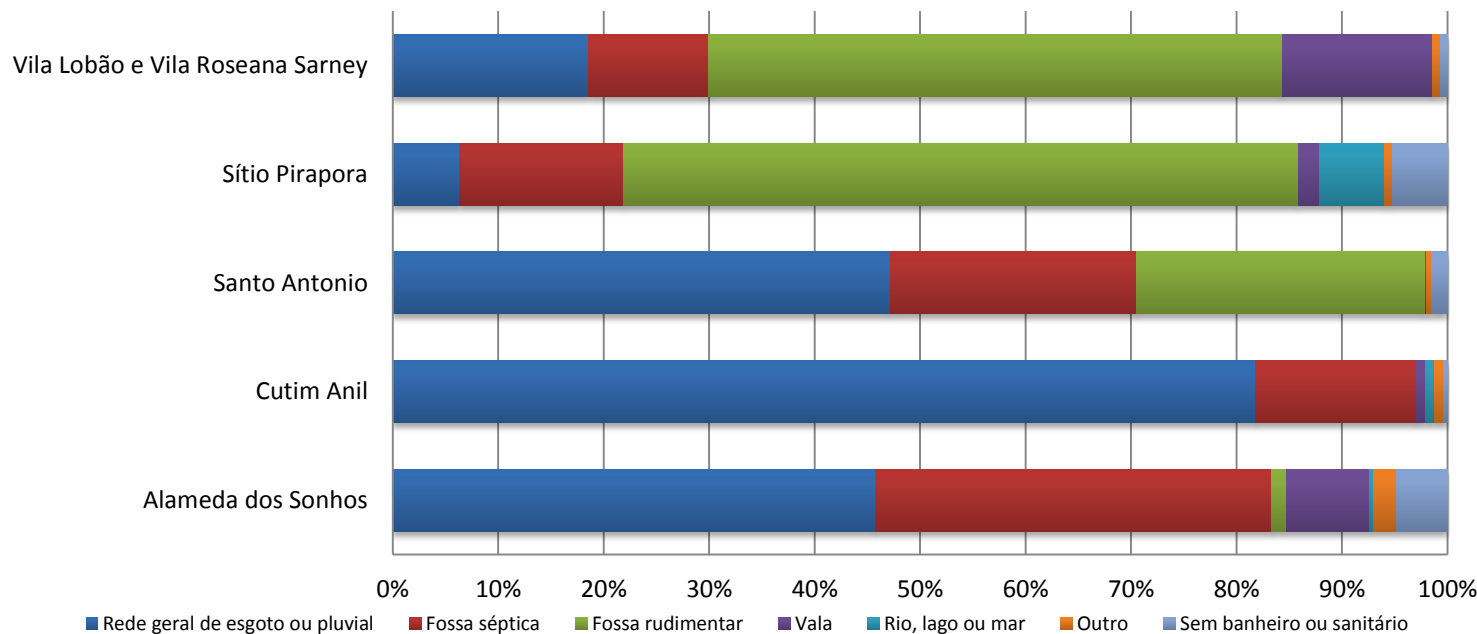
GOVERNO DE SÃO LUÍS

DISTRITOS URBANOS	DOMICÍLIOS		TIPOS DE DOMICÍLIOS%			CONDIÇÃO DE OCUPAÇÃO DO DOMICÍLIO%						PESSOAS RESIDENTES	
	Domicílios Particulares Permanente	Domicílios Particulares e Coletivos	casa	casa de vila ou em condomínio	apartamento	Próprio já quitado	Próprio em aquisição	Alugado	Cedido por empregador	Cedido de outra forma	Outra condição	Pessoas Residentes	Pessoas residentes em domicílios particulares permanentes
Alameda dos Sonhos	269	269	84,76	11,90	1,86	66,17	6,69	26,39	0,37	0,37	0,00	972	972
Cutim Anil	236	253	70,34	3,81	18,22	69,92	0,85	24,58	0,42	4,24	0,00	895	865
Santo Antônio	1049	1051	68,92	0,38	28,69	52,72	21,07	22,50	0,19	3,34	0,19	3537	3523
Sítio Pirapora	1698	1728	90,22	0,12	0,06	80,68	0,41	15,02	0,12	3,71	0,06	6216	6164
Vila Lobão e Vila Roseana Sarney	1550	1553	84,84	3,10	0,26	72,97	0,97	23,23	0,19	2,65	0,00	5581	5578

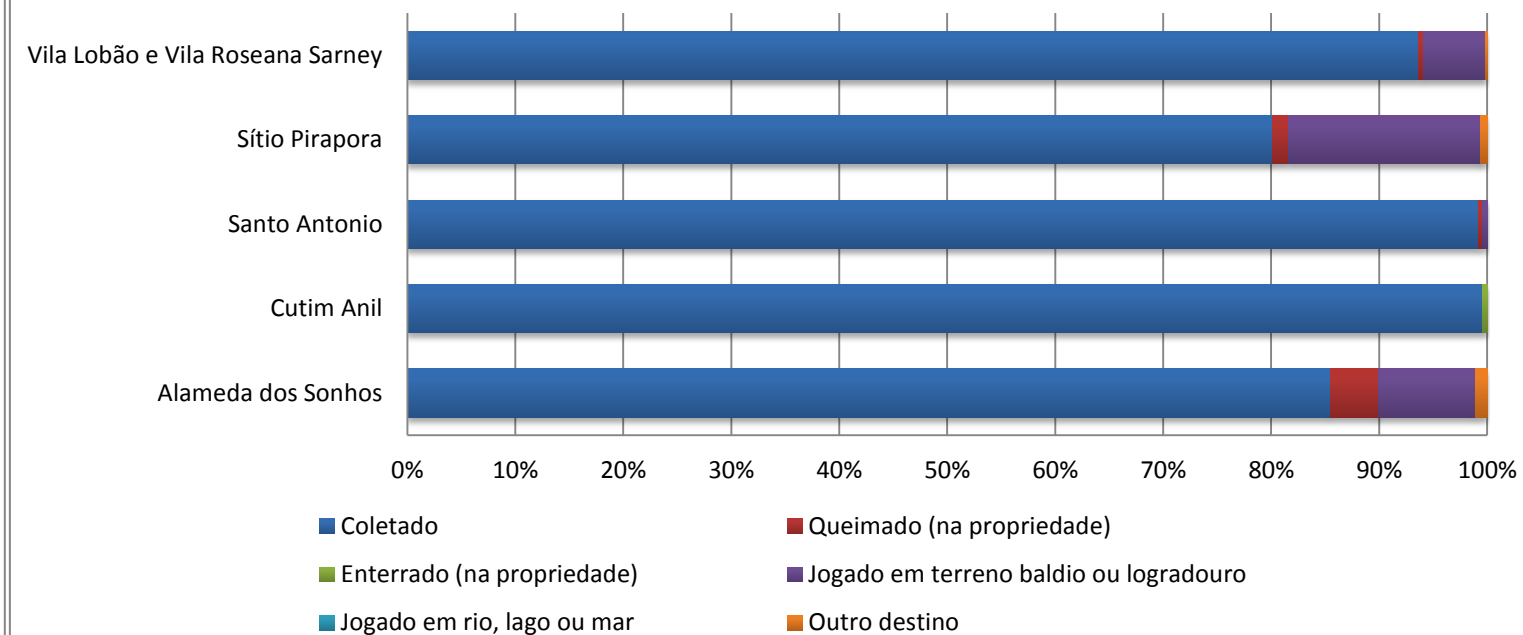


DISTRITOS URBANOS	FORMAS DE ABASTECIMENTO DE ÁGUA%				TIPO DE ESGOTAMENTO SANITÁRIO%							DESTINO DO LIXO%						ABASTECIMENTO DE ENERGIA ELÉTRICA%	NÍVEIS DE ALFABETIZAÇÃO		
	Rede Geral	Poço ou Nascente	Chuva - Cisterna	Outra Forma	Rede geral de esgoto ou pluvial	Fossa séptica	Fossa rudimentar	Vala	Rio, lago ou mar	Outro	Sem banheiro ou sanitário	Coletado	Queimado (na propriedade)	Enterrado (na propriedade)	Jogado em terreno baldio ou logradouro	Jogado em rio, lago ou mar	Outro destino	Domicílios Particulares Permanentes sem energia elétrica	Pessoas alfabetizadas com 5 ou mais anos de idade	Pessoas não alfabetizadas com 5 ou mais anos de idade	Pessoas não alfabetizadas com 5 ou mais anos de idade
Alameda dos Sonhos	98,14	0,00	0,00	1,86	45,72	37,55	1,49	7,81	0,37	2,23	4,83	85,50	4,46	0,00	8,92	0,00	1,12	0,00	825	64	7,199
Cutim Anil	97,03	1,69	0,00	1,27	81,78	15,25	0,00	0,85	0,85	0,85	0,42	99,58	0,00	0,42	0,00	0,00	0,00	0,00	808	38	4,492
Santo Antônio	89,80	7,44	0,10	2,67	47,19	23,36	27,36	0,10	0,00	0,48	1,53	99,24	0,29	0,00	0,48	0,00	0,00	0,00	3229	97	2,916
Sítio Pirapora	74,03	4,53	0,41	21,02	6,36	15,49	64,02	1,94	6,18	0,77	5,24	80,09	1,47	0,00	17,79	0,00	0,65	0,35	5180	490	8,642
Vila Lobão e Vila Roseana Sarney	95,29	0,77	0,13	3,81	18,58	11,35	54,39	14,26	0,00	0,71	0,71	93,68	0,45	0,00	5,74	0,00	0,13	0,06	4660	448	8,771

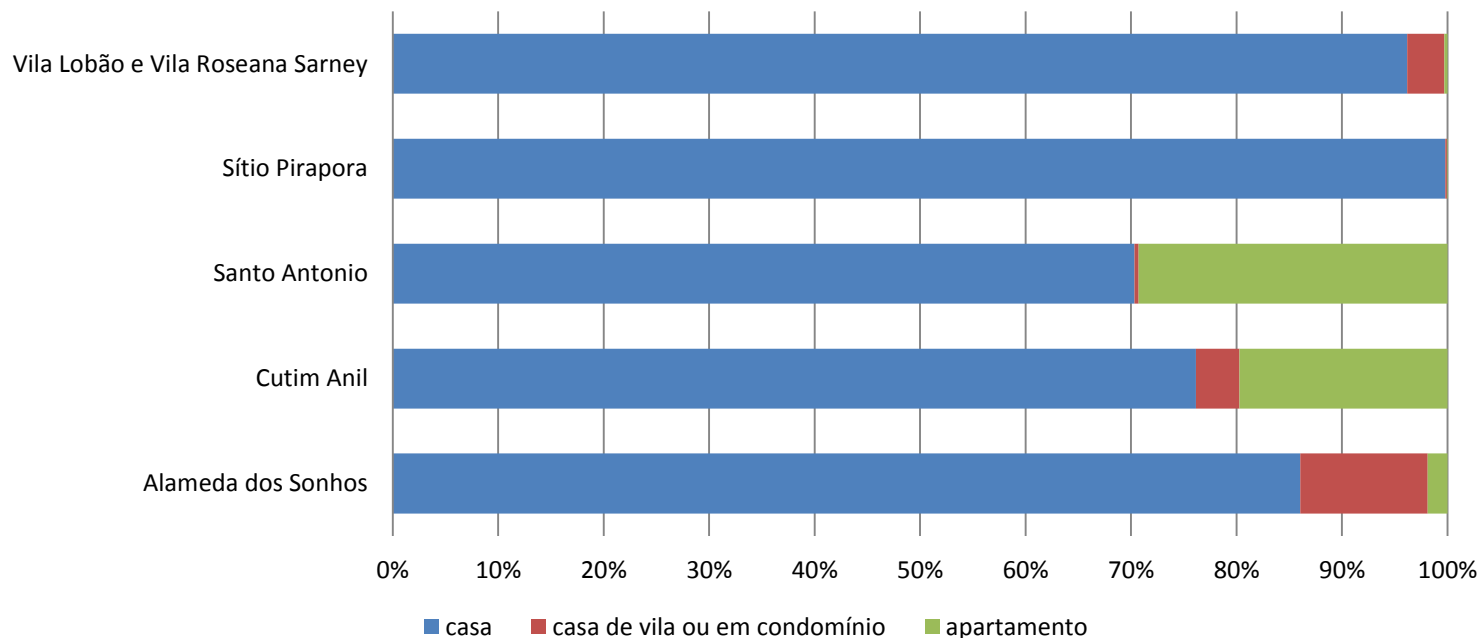
TIPO DE ESGOTAMENTO SANITÁRIO DOS DOMICÍLIOS PARTICULARES PERMANENTES



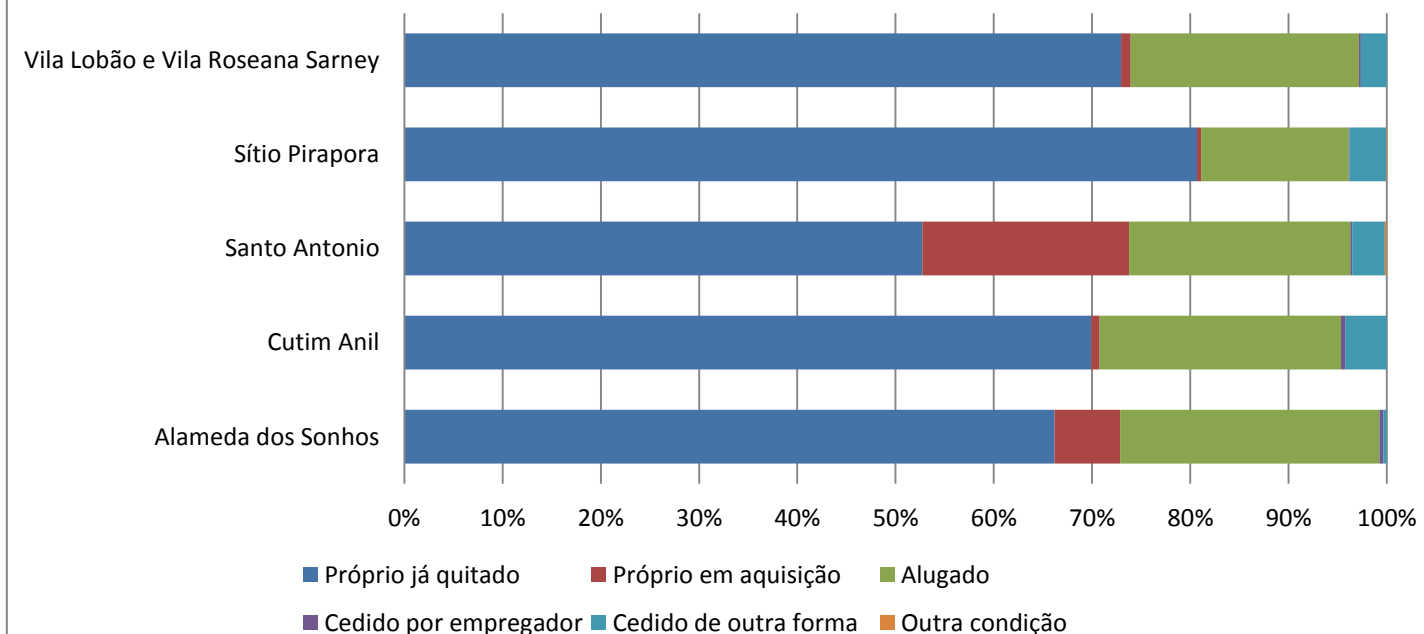
DESTINO DO LIXO DOS DOMICÍLIOS PARTICULARES PERMANENTES



TIPO DOS DOMICÍLIOS PARTICULARES PERMANENTES



CONDIÇÃO DE OCUPAÇÃO DOS DOMICÍLIOS PARTICULARES PERMANENTES



3.22 SÃO CRISTÓVÃO



LEGENDA

- POVOADOS
- LIMITE DE BARRIOS
- LIMITE MUNICIPAL
- DISTRITOS URBANOS
- ESCOLAS FUNDAMENTAL E MÉDIO
- EQUIPAMENTOS DE SAUDE
- PRAÇAS

1	PONTA D'ÁGUA	88	VILA ROSA
2	COHAB	89	VILA ROSA II
3	COHAB II	90	VILA ROSA III
4	COHAB III	91	VILA ROSA IV
5	COHAB IV	92	VILA ROSA V
6	COHAB V	93	VILA ROSA VI
7	COHAB VI	94	VILA ROSA VII
8	COHAB VII	95	VILA ROSA VIII
9	COHAB VIII	96	VILA ROSA IX
10	COHAB IX	97	VILA ROSA X
11	COHAB X	98	VILA ROSA XI
12	COHAB XI	99	VILA ROSA XII
13	COHAB XII	100	VILA ROSA XIII
14	COHAB XIII	101	VILA ROSA XIV
15	COHAB XIV	102	VILA ROSA XV
16	COHAB XV	103	VILA ROSA XVI
17	COHAB XVI	104	VILA ROSA XVII
18	COHAB XVII	105	VILA ROSA XVIII
19	COHAB XVIII	106	VILA ROSA XIX
20	COHAB XIX	107	VILA ROSA XX
21	COHAB XX	108	VILA ROSA XXI
22	COHAB XXI	109	VILA ROSA XXII
23	COHAB XXII	110	VILA ROSA XXIII
24	COHAB XXIII	111	VILA ROSA XXIV
25	COHAB XXIV	112	VILA ROSA XXV
26	COHAB XXV	113	VILA ROSA XXVI
27	COHAB XXVI	114	VILA ROSA XXVII
28	COHAB XXVII	115	VILA ROSA XXVIII
29	COHAB XXVIII	116	VILA ROSA XXIX
30	COHAB XXIX	117	VILA ROSA XXX
31	COHAB XXX	118	VILA ROSA XXXI
32	COHAB XXXI	119	VILA ROSA XXXII
33	COHAB XXXII	120	VILA ROSA XXXIII
34	COHAB XXXIII	121	VILA ROSA XXXIV
35	COHAB XXXIV	122	VILA ROSA XXXV
36	COHAB XXXV	123	VILA ROSA XXXVI
37	COHAB XXXVI	124	VILA ROSA XXXVII
38	COHAB XXXVII	125	VILA ROSA XXXVIII
39	COHAB XXXVIII	126	VILA ROSA XXXIX
40	COHAB XXXIX	127	VILA ROSA XL
41	COHAB XL	128	VILA ROSA XLI
42	COHAB XLI	129	VILA ROSA XLII
43	COHAB XLII	130	VILA ROSA XLIII
44	COHAB XLIII	131	VILA ROSA XLIV
45	COHAB XLIV	132	VILA ROSA XLV
46	COHAB XLV	133	VILA ROSA XLVI
47	COHAB XLVI	134	VILA ROSA XLVII
48	COHAB XLVII	135	VILA ROSA XLVIII
49	COHAB XLVIII	136	VILA ROSA XLIX
50	COHAB XLIX	137	VILA ROSA L
51	COHAB L	138	VILA ROSA LI
52	COHAB LI	139	VILA ROSA LII
53	COHAB LII	140	VILA ROSA LIII
54	COHAB LIII	141	VILA ROSA LIV
55	COHAB LIV	142	VILA ROSA LV
56	COHAB LV	143	VILA ROSA LVI
57	COHAB LVI	144	VILA ROSA LVII
58	COHAB LVII	145	VILA ROSA LVIII
59	COHAB LVIII	146	VILA ROSA LIX
60	COHAB LIX	147	VILA ROSA LX
61	COHAB LX	148	VILA ROSA LXI
62	COHAB LXI	149	VILA ROSA LXII
63	COHAB LXII	150	VILA ROSA LXIII
64	COHAB LXIII	151	VILA ROSA LXIV
65	COHAB LXIV	152	VILA ROSA LXV
66	COHAB LXV	153	VILA ROSA LXVI
67	COHAB LXVI	154	VILA ROSA LXVII
68	COHAB LXVII	155	VILA ROSA LXVIII
69	COHAB LXVIII	156	VILA ROSA LXIX
70	COHAB LXIX	157	VILA ROSA LXX
71	COHAB LXX	158	VILA ROSA LXXI
72	COHAB LXXI	159	VILA ROSA LXXII
73	COHAB LXXII	160	VILA ROSA LXXIII
74	COHAB LXXIII	161	VILA ROSA LXXIV
75	COHAB LXXIV	162	VILA ROSA LXXV
76	COHAB LXXV	163	VILA ROSA LXXVI
77	COHAB LXXVI	164	VILA ROSA LXXVII
78	COHAB LXXVII	165	VILA ROSA LXXVIII
79	COHAB LXXVIII	166	VILA ROSA LXXIX
80	COHAB LXXIX	167	VILA ROSA LXXX
81	COHAB LXXX	168	VILA ROSA LXXXI
82	COHAB LXXXI	169	VILA ROSA LXXXII
83	COHAB LXXXII	170	VILA ROSA LXXXIII
84	COHAB LXXXIII	171	VILA ROSA LXXXIV
85	COHAB LXXXIV	172	VILA ROSA LXXXV
86	COHAB LXXXV	173	VILA ROSA LXXXVI
87	COHAB LXXXVI	174	VILA ROSA LXXXVII
88	COHAB LXXXVII	175	VILA ROSA LXXXVIII
89	COHAB LXXXVIII	176	VILA ROSA LXXXIX
90	COHAB LXXXIX	177	VILA ROSA LXXXX
91	COHAB LXXXX	178	VILA ROSA LXXXXI
92	COHAB LXXXXI	179	VILA ROSA LXXXXII
93	COHAB LXXXXII	180	VILA ROSA LXXXXIII
94	COHAB LXXXXIII	181	VILA ROSA LXXXXIV
95	COHAB LXXXXIV	182	VILA ROSA LXXXXV
96	COHAB LXXXXV	183	VILA ROSA LXXXXVI
97	COHAB LXXXXVI	184	VILA ROSA LXXXXVII
98	COHAB LXXXXVII	185	VILA ROSA LXXXXVIII
99	COHAB LXXXXVIII	186	VILA ROSA LXXXXIX
100	COHAB LXXXXIX	187	VILA ROSA LXXXXX

Fonte: INCID, 2013
Dados: SEMURH, 2001; CENSO, 2010; INCID, 2010.

0 0,05 0,1 0,2 0,3 0,4 km

ESCALA - 1:4.000

PROJEÇÃO UNIVERSAL TRANSVERSA DE MERCATOR - UTM
DATUM HORIZONTAL: SAD 69 23S

PREFEITURA DE SÃO LUÍS
Secretaria de Planejamento - SEPLAN

Instituto da Cidade
INSTITUTO DE PLANEJAMENTO URBANO E TERRITÓRIO

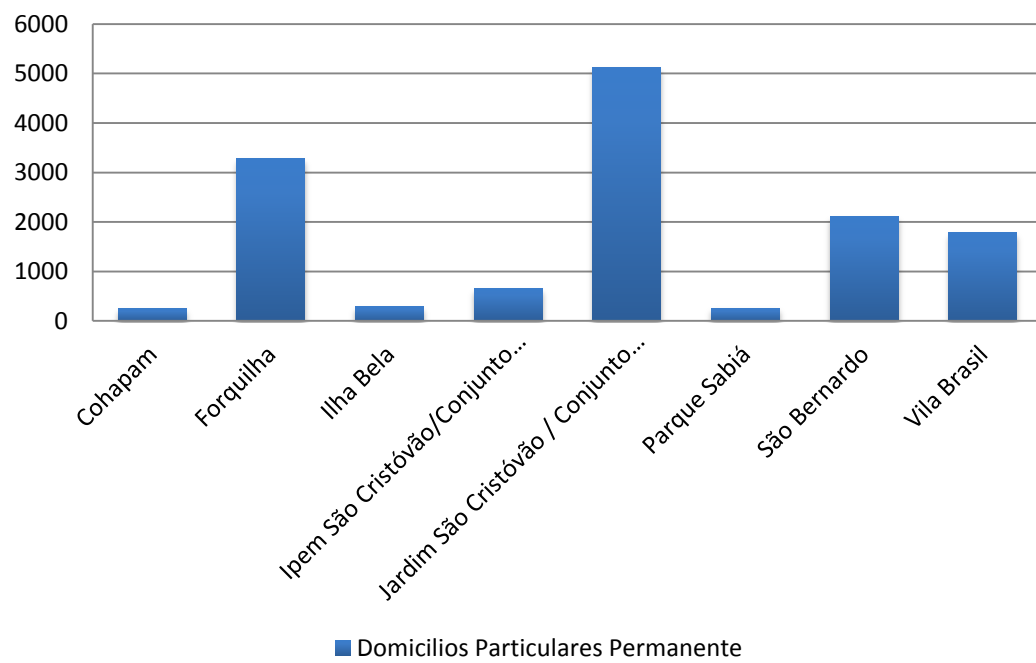
PRÊMIO DE CIDADÃO

SÃO CRISTOVÃO

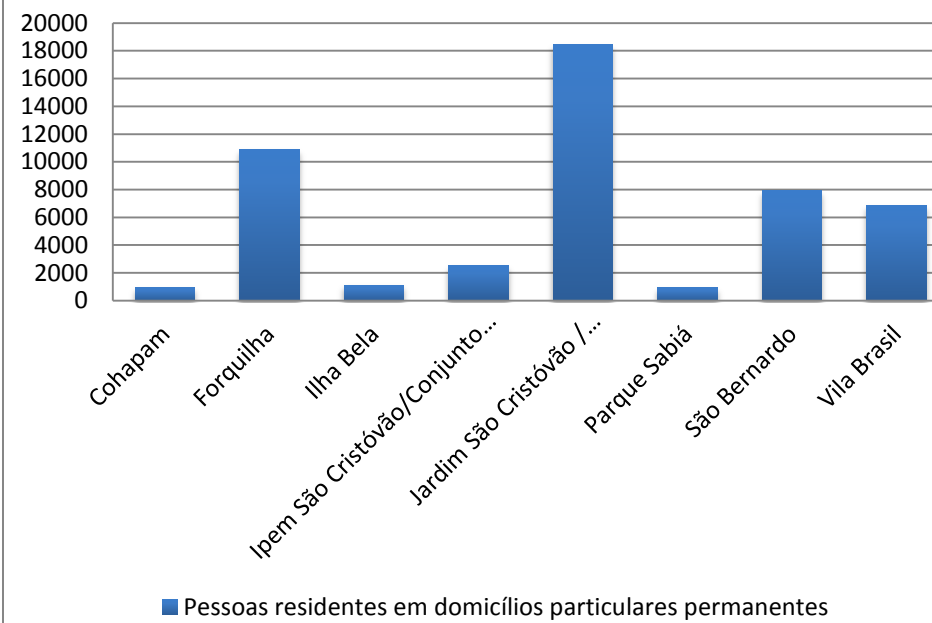
BAIRROS: COHAPAM, FORQUILHA, ILHA BELA, IPEM SÃO CRISTOVÃO/CONJUNTO SÃO CARLOS, JARDIM SÃO CRISTOVÃO/CONJUNTO JUÇARA/CONJUNTO PENALVA, PARQUE SABIÁ, SÃO BERNARDO, VILA BRASIL.

DISTRITOS URBANOS	DOMICÍLIOS		TIPOS DE DOMICÍLIOS%			CONDIÇÃO DE OCUPAÇÃO DO DOMICÍLIO%						PESSOAS RESIDENTES	
	Domicílios Particulares Permanente	Domicílios Particulares e Coletivos	casa	casa de vila ou em condomínio	apartamento	Próprio já quitado	Próprio em aquisição	Alugado	Cedido por empregador	Cedido de outra forma	Outra condição	Pessoas Residentes	Pessoas residentes em domicílios particulares permanentes
Cohapam	253	253	77,47	0,00	22,53	47,43	1,98	45,06	1,98	3,56	0,00	925	925
Forquilha	3279	3305	48,46	16,50	31,56	61,42	9,58	26,78	0,27	1,77	0,18	10923	10888
Ilha Bela	296	296	89,53	10,47	0,00	66,22	11,49	20,95	0,68	0,68	0,00	1117	1117
Ipem São Cristóvão/Conjunto São Carlos	663	663	91,10	1,51	0,15	63,95	9,80	22,93	0,00	3,32	0,00	2530	2530
Jardim São Cristóvão / Conjunto Juçara / Conjunto Penalva	5113	5160	86,39	5,63	5,05	59,46	5,89	31,64	0,33	2,58	0,10	18540	18428
Parque Sabiá	258	258	96,12	1,94	1,94	74,42	3,49	19,77	0,39	1,94	0,00	941	941
São Bernardo	2116	2119	90,45	6,62	0,57	68,24	0,85	29,77	0,09	1,04	0,00	7911	7905
Vila Brasil	1793	1796	95,87	1,00	1,00	78,69	0,73	18,40	0,28	1,73	0,17	6881	6878

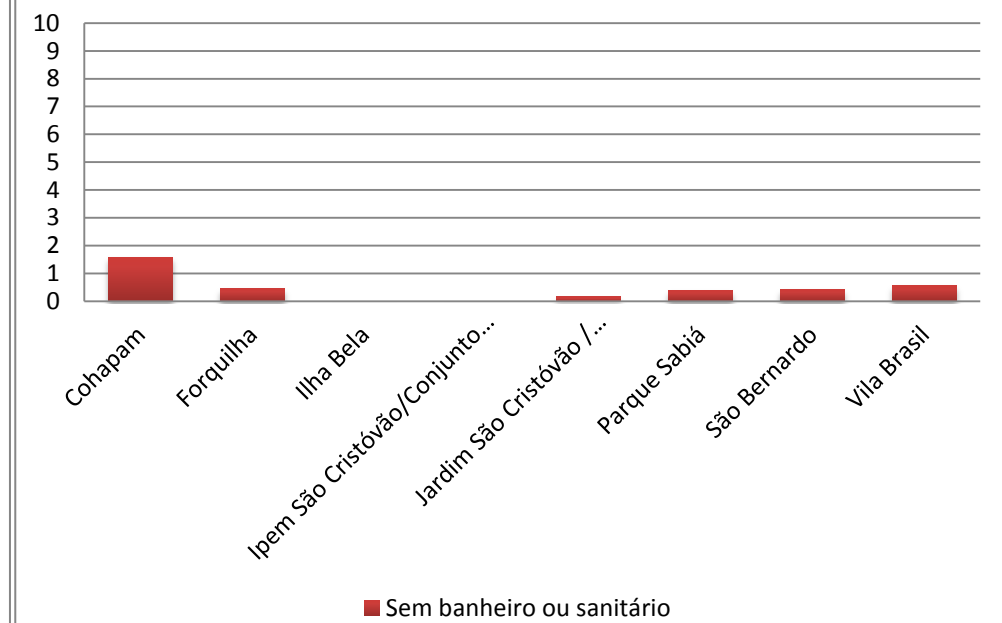
DOMICÍLIOS PARTICULARES PERMANENTES



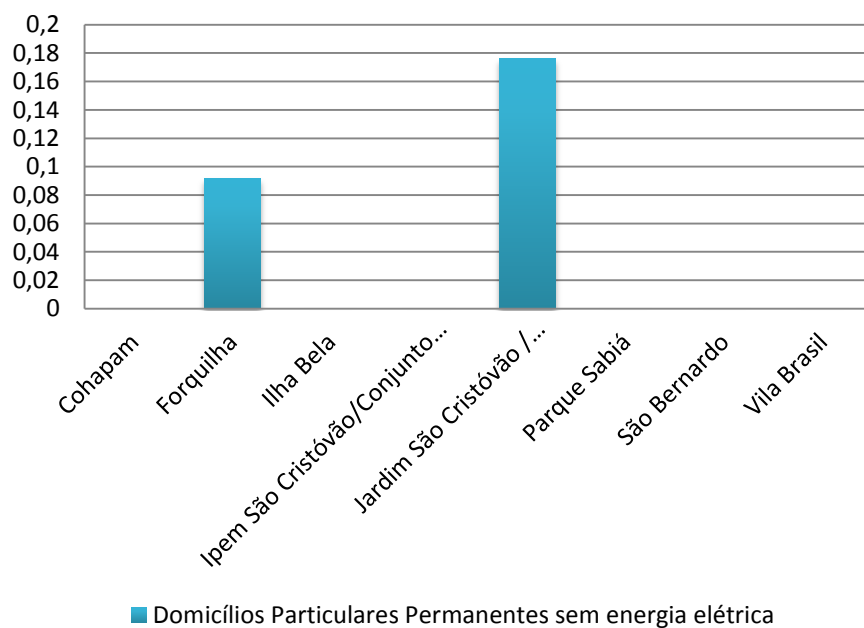
PESSOAS RESIDENTES EM DOMICÍLIOS PARTICULARES PERMANENTES



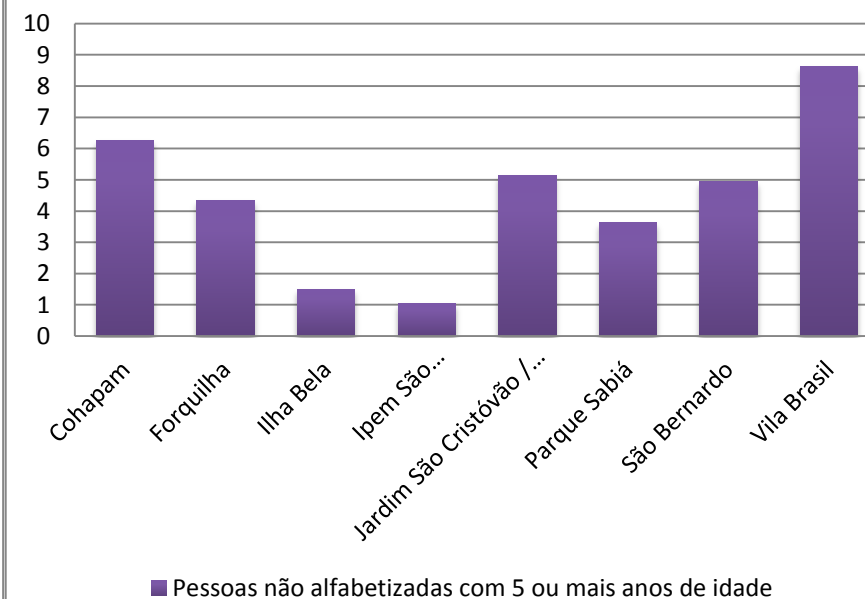
PORCENTAGEM DE DOMICÍLIOS PARTICULARES PERMANENTES SEM BANHEIRO OU SANITÁRIO



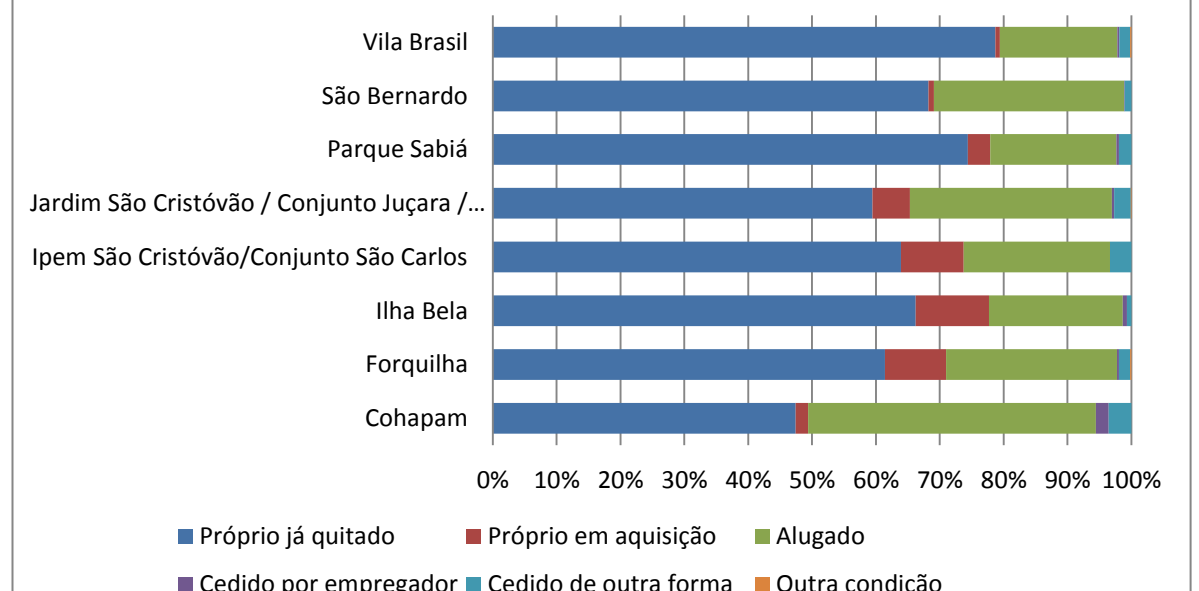
PORCENTAGEM DOMICÍLIOS PARTICULARES PERMANENTES SEM ENERGIA ELÉTRICA



PORCENTAGEM DE PESSOAS COM CINCO ANOS OU MAIS NÃO ALFABETIZADAS



CONDIÇÃO DE OCUPAÇÃO DOS DOMICÍLIOS PARTICULARES PERMANENTES

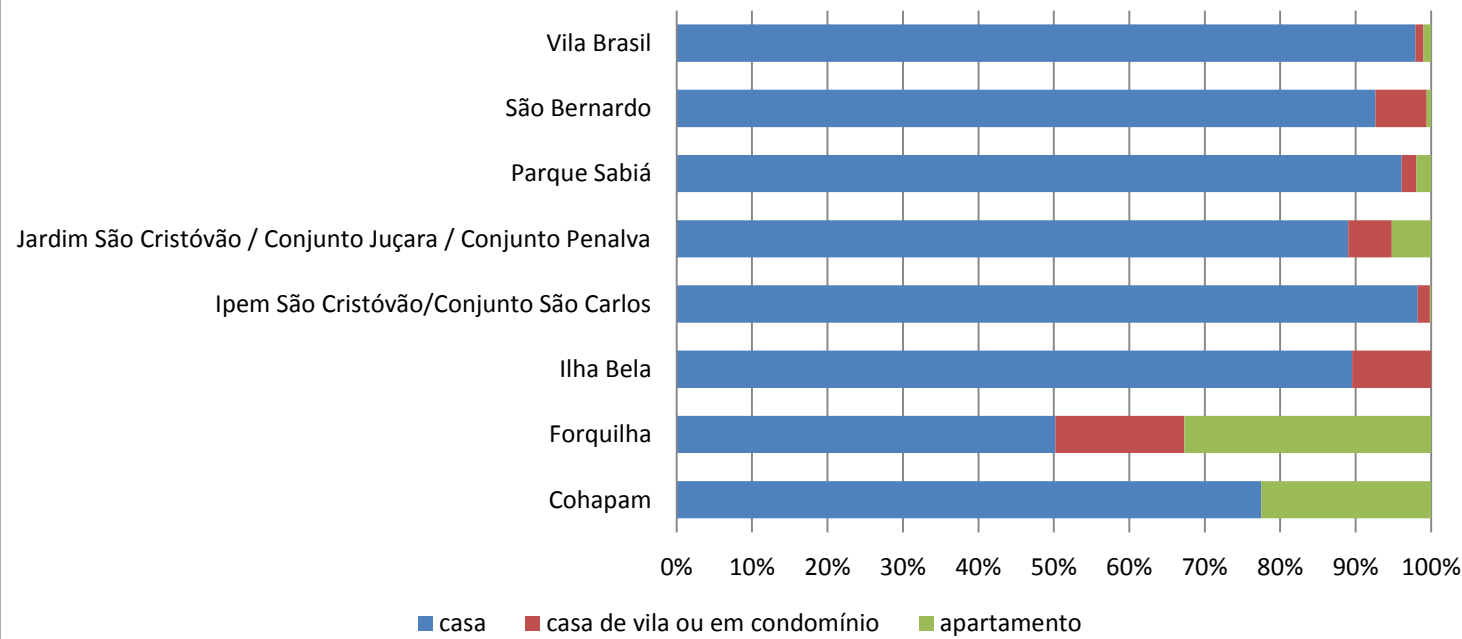


SÃO CRISTOVÃO

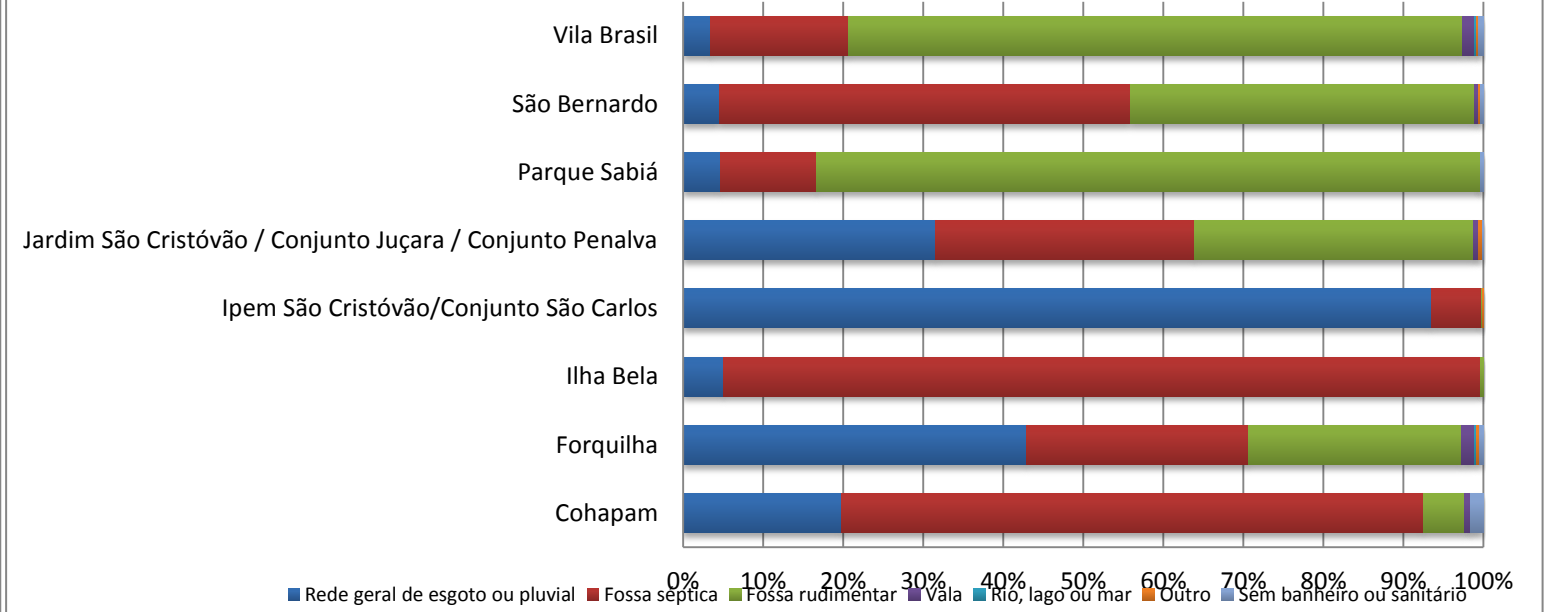
BAIRRO: COHAPAM, FORQUILHA, ILHA BELA, IPEM SÃO CRISTOVÃO/CONJUNTO SÃO CARLOS, JARDIM SÃO CRISTOVÃO/CONJUNTO JUÇARA/CONJUNTO PENALVA, PARQUE SABIÁ, SÃO BERNARDO, VILA BRASIL.

DISTRITOS URBANOS	FORMAS DE ABASTECIMENTO DE ÁGUA%				TIPO DE ESGOTAMENTO SANITÁRIO%								DESTINO DO LIXO%						ABASTECIMENTO DE ENERGIA ELÉTRICA%	NÍVEIS DE ALFABETIZAÇÃO		
	Rede Geral	Poço ou Nascente	Chuva - Cisterna	Outra Forma	Rede geral de esgoto ou pluvial	Fossa séptica	Fossa rudimentar	Vala	Rio, lago ou mar	Outro	Sem banheiro ou sanitário	Coletado	Queimado (na propriedade)	Enterrado (na propriedade)	Jogado em terreno baldio ou logradouro	Jogado em rio, lago ou mar	Outro destino	Domicílios Particulares Permanentes sem energia elétrica	Pessoas alfabetizadas com 5 ou mais anos de idade	Pessoas não alfabetizadas com 5 ou mais anos de idade	Pessoas não alfabetizadas com 5 ou mais anos de idade	
Cohapam	92,49	3,95	0,00	3,56	19,76	72,73	5,14	0,79	0,00	0,00	1,58	95,65	1,19	0,00	3,16	0,00	0,00	0,00	809	54	6,257	
Forquilha	79,78	11,89	0,00	8,33	42,88	27,81	26,62	1,52	0,24	0,46	0,46	98,96	0,55	0,03	0,34	0,06	0,06	0,09	9765	442	4,330	
Ilha Bela	89,19	1,01	0,00	9,80	5,07	94,59	0,34	0,00	0,00	0,00	0,00	100,00	0,00	0,00	0,00	0,00	0,00	0,00	1048	16	1,504	
Ipem São Cristóvão/Conjunto São Carlos	95,48	3,02	0,00	1,51	93,51	6,18	0,15	0,00	0,00	0,15	0,00	100,00	0,00	0,00	0,00	0,00	0,00	0,00	2362	25	1,047	
Jardim São Cristóvão / Conjunto Juçara / Conjunto Penalva	90,85	3,42	0,08	5,65	31,49	32,39	34,83	0,72	0,00	0,41	0,16	98,01	0,27	0,04	1,60	0,02	0,06	0,18	16257	880	5,135	
Parque Sabiá	96,12	3,88	0,00	0,00	4,65	12,02	82,95	0,00	0,00	0,00	0,39	100,00	0,00	0,00	0,00	0,00	0,00	0,00	848	32	3,636	
São Bernardo	93,95	2,36	0,00	3,69	4,49	51,37	43,01	0,47	0,00	0,24	0,43	99,29	0,33	0,05	0,19	0,00	0,14	0,00	6994	363	4,934	
Vila Brasil	87,79	1,78	0,00	10,43	3,46	17,23	76,74	1,39	0,28	0,33	0,56	91,19	1,00	0,17	7,53	0,00	0,11	0,00	5794	546	8,612	

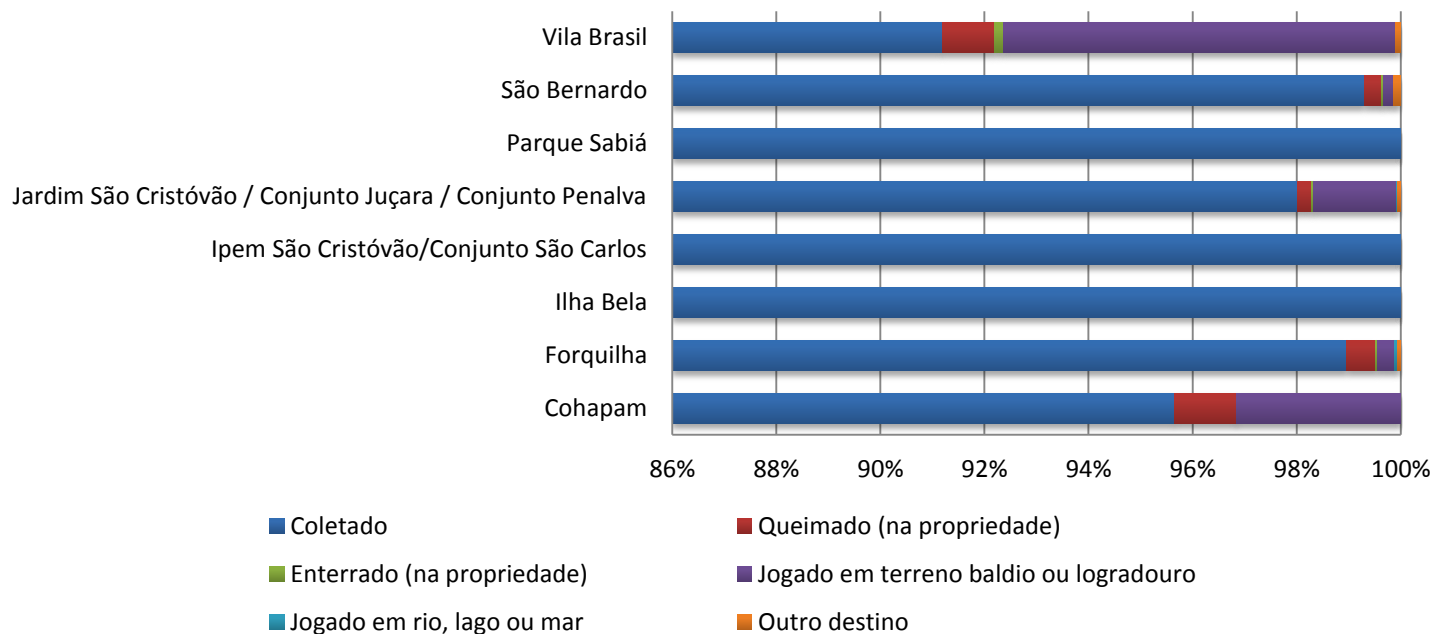
TIPO DOS DOMICÍLIOS PARTICULARES PERMANENTES



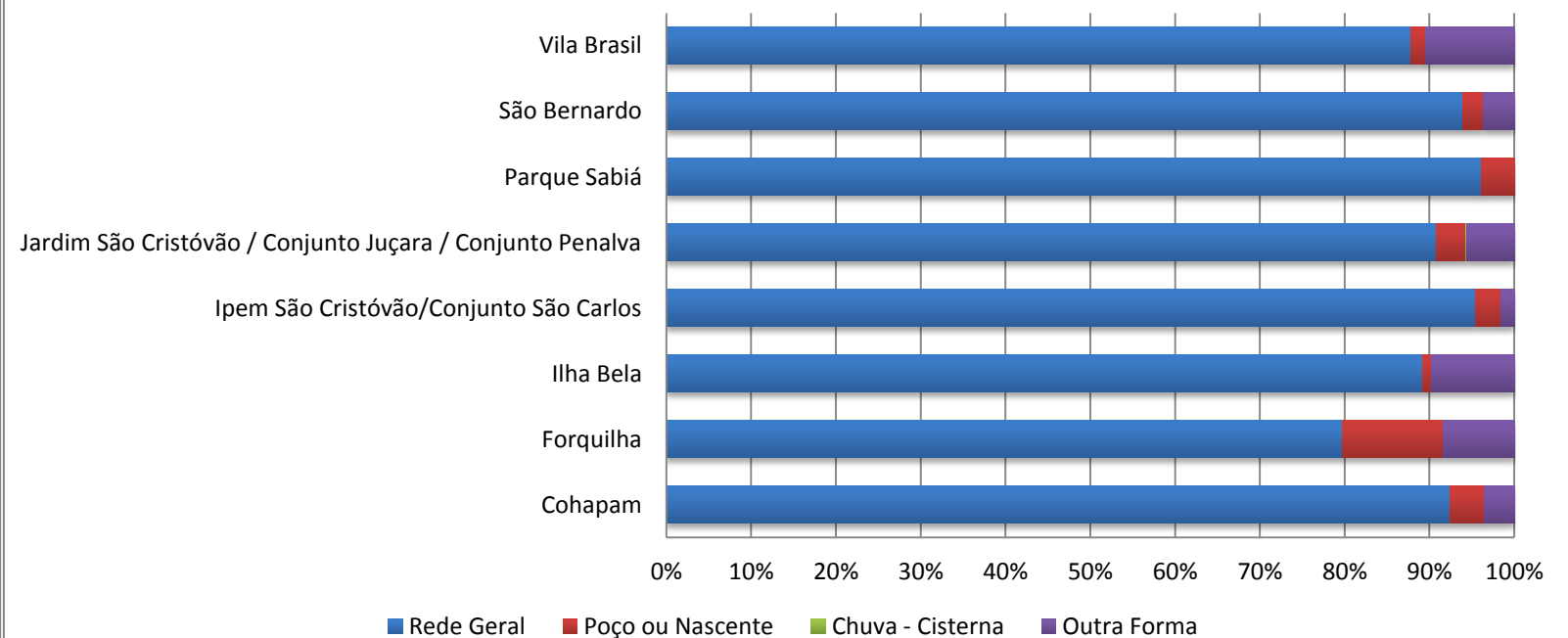
TIPO DE ESGOTAMENTO SANITÁRIO DOS DOMICÍLIOS PARTICULARES PERMANENTES



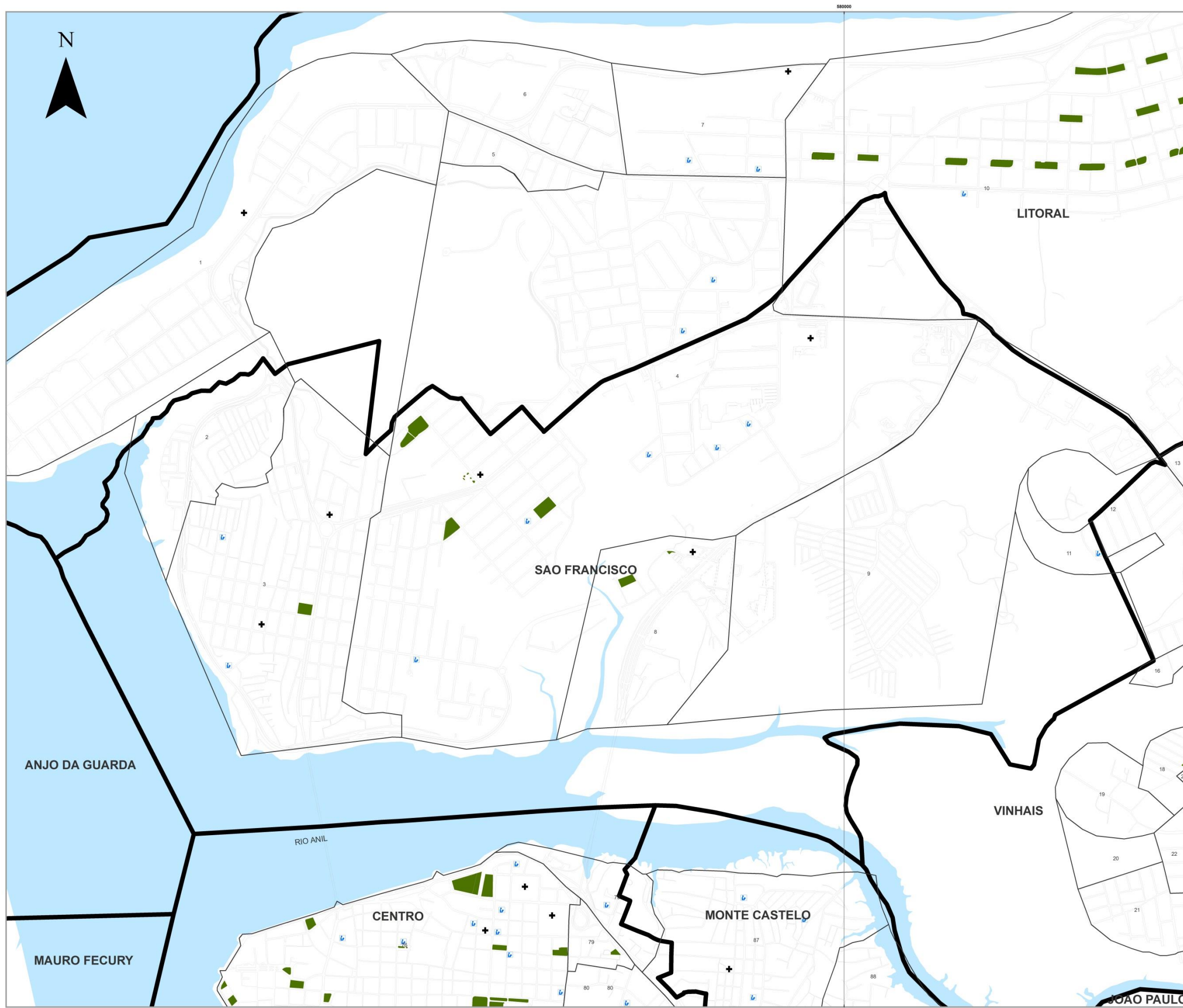
DESTINO DO LIXO DOS DOMICÍLIOS PARTICULARES PERMANENTES



FORMA DE ABASTECIMENTO DE ÁGUA DOS DOMICÍLIOS PARTICULARES PERMANENTES



3.23 SÃO FRANCISCO



LEGENDA

- POVOADOS
- LIMITE DE BAIROS
- LIMITE MUNICIPAL
- DISTRITOS URBANOS
- ESCOLAS FUNDAMENTAL E MÉDIO
- EQUIPAMENTOS DE SAUDE
- PRAÇAS

1	PONTA QUEBRA	88	BARRETO
2	SÃO FRANCISCO	89	VILA ROSARIA
3	ANJO DA GUARDA	90	MONTE CASTELO
4	CONDOMÍNIO SÃO MARCOS	91	CURUPAMA
5	PARQUE ANIL	92	SANTA ANA
6	GRACIFY	93	SPIN-MARTINA
7	SÃO MARCOS	94	VILA JARDIM
8	SANTA ALICIA	95	VILA ROSINA BARRETO
9	CLAYTON	96	ALVARADO DOS SERRAS
10	VILA INDEPENDENTE	97	ANIL
11	MONTE CASTELO	98	MONTE ANTONIO
12	MONTE CASTELO	99	MONTE ANTONIO
13	MONTE CASTELO	100	VILA CONCEIÇÃO
14	MONTE CASTELO	101	MONTE ANTONIO
15	MONTE CASTELO	102	CONDOMÍNIO JARDIM
16	MONTE CASTELO	103	CONDOMÍNIO PINHEIRO
17	MONTE CASTELO	104	PRIMAÇÃO CASTELO
18	MONTE CASTELO	105	CONDOMÍNIO CASTELO
19	MONTE CASTELO	106	MONTE CASTELO
20	MONTE CASTELO	107	MONTE CASTELO
21	MONTE CASTELO	108	MONTE CASTELO
22	MONTE CASTELO	109	MONTE CASTELO
23	MONTE CASTELO	110	MONTE CASTELO
24	MONTE CASTELO	111	MONTE CASTELO
25	MONTE CASTELO	112	MONTE CASTELO
26	MONTE CASTELO	113	MONTE CASTELO
27	MONTE CASTELO	114	MONTE CASTELO
28	MONTE CASTELO	115	MONTE CASTELO
29	MONTE CASTELO	116	MONTE CASTELO
30	MONTE CASTELO	117	MONTE CASTELO
31	MONTE CASTELO	118	MONTE CASTELO
32	MONTE CASTELO	119	MONTE CASTELO
33	MONTE CASTELO	120	MONTE CASTELO
34	MONTE CASTELO	121	MONTE CASTELO
35	MONTE CASTELO	122	MONTE CASTELO
36	MONTE CASTELO	123	MONTE CASTELO
37	MONTE CASTELO	124	MONTE CASTELO
38	MONTE CASTELO	125	MONTE CASTELO
39	MONTE CASTELO	126	MONTE CASTELO
40	MONTE CASTELO	127	MONTE CASTELO
41	MONTE CASTELO	128	MONTE CASTELO
42	MONTE CASTELO	129	MONTE CASTELO
43	MONTE CASTELO	130	MONTE CASTELO
44	MONTE CASTELO	131	MONTE CASTELO
45	MONTE CASTELO	132	MONTE CASTELO
46	MONTE CASTELO	133	MONTE CASTELO
47	MONTE CASTELO	134	MONTE CASTELO
48	MONTE CASTELO	135	MONTE CASTELO
49	MONTE CASTELO	136	MONTE CASTELO
50	MONTE CASTELO	137	MONTE CASTELO
51	MONTE CASTELO	138	MONTE CASTELO
52	MONTE CASTELO	139	MONTE CASTELO
53	MONTE CASTELO	140	MONTE CASTELO
54	MONTE CASTELO	141	MONTE CASTELO
55	MONTE CASTELO	142	MONTE CASTELO
56	MONTE CASTELO	143	MONTE CASTELO
57	MONTE CASTELO	144	MONTE CASTELO
58	MONTE CASTELO	145	MONTE CASTELO
59	MONTE CASTELO	146	MONTE CASTELO
60	MONTE CASTELO	147	MONTE CASTELO
61	MONTE CASTELO	148	MONTE CASTELO
62	MONTE CASTELO	149	MONTE CASTELO
63	MONTE CASTELO	150	MONTE CASTELO
64	MONTE CASTELO	151	MONTE CASTELO
65	MONTE CASTELO	152	MONTE CASTELO
66	MONTE CASTELO	153	MONTE CASTELO
67	MONTE CASTELO	154	MONTE CASTELO
68	MONTE CASTELO	155	MONTE CASTELO
69	MONTE CASTELO	156	MONTE CASTELO
70	MONTE CASTELO	157	MONTE CASTELO
71	MONTE CASTELO	158	MONTE CASTELO
72	MONTE CASTELO	159	MONTE CASTELO
73	MONTE CASTELO	160	MONTE CASTELO
74	MONTE CASTELO	161	MONTE CASTELO
75	MONTE CASTELO	162	MONTE CASTELO
76	MONTE CASTELO	163	MONTE CASTELO
77	MONTE CASTELO	164	MONTE CASTELO
78	MONTE CASTELO	165	MONTE CASTELO
79	MONTE CASTELO	166	MONTE CASTELO
80	MONTE CASTELO	167	MONTE CASTELO
81	MONTE CASTELO	168	MONTE CASTELO
82	MONTE CASTELO	169	MONTE CASTELO
83	MONTE CASTELO	170	MONTE CASTELO
84	MONTE CASTELO	171	MONTE CASTELO
85	MONTE CASTELO	172	MONTE CASTELO
86	MONTE CASTELO	173	MONTE CASTELO
87	MONTE CASTELO	174	MONTE CASTELO
88	MONTE CASTELO	175	MONTE CASTELO
89	MONTE CASTELO	176	MONTE CASTELO
90	MONTE CASTELO	177	MONTE CASTELO
91	MONTE CASTELO	178	MONTE CASTELO
92	MONTE CASTELO	179	MONTE CASTELO
93	MONTE CASTELO	180	MONTE CASTELO
94	MONTE CASTELO	181	MONTE CASTELO
95	MONTE CASTELO	182	MONTE CASTELO
96	MONTE CASTELO	183	MONTE CASTELO
97	MONTE CASTELO	184	MONTE CASTELO
98	MONTE CASTELO	185	MONTE CASTELO
99	MONTE CASTELO	186	MONTE CASTELO
100	MONTE CASTELO	187	MONTE CASTELO
101	MONTE CASTELO	188	MONTE CASTELO
102	MONTE CASTELO	189	MONTE CASTELO
103	MONTE CASTELO	190	MONTE CASTELO
104	MONTE CASTELO	191	MONTE CASTELO
105	MONTE CASTELO	192	MONTE CASTELO
106	MONTE CASTELO	193	MONTE CASTELO
107	MONTE CASTELO	194	MONTE CASTELO
108	MONTE CASTELO	195	MONTE CASTELO
109	MONTE CASTELO	196	MONTE CASTELO
110	MONTE CASTELO	197	MONTE CASTELO
111	MONTE CASTELO	198	MONTE CASTELO
112	MONTE CASTELO	199	MONTE CASTELO
113	MONTE CASTELO	200	MONTE CASTELO

Fonte: INCID, 2013
 Dados: SEMURH, 2001; CENSO, 2010; INCID, 2010.

0 0,125 0,25 0,5 0,75 1 km

ESCALA - 1:6.000

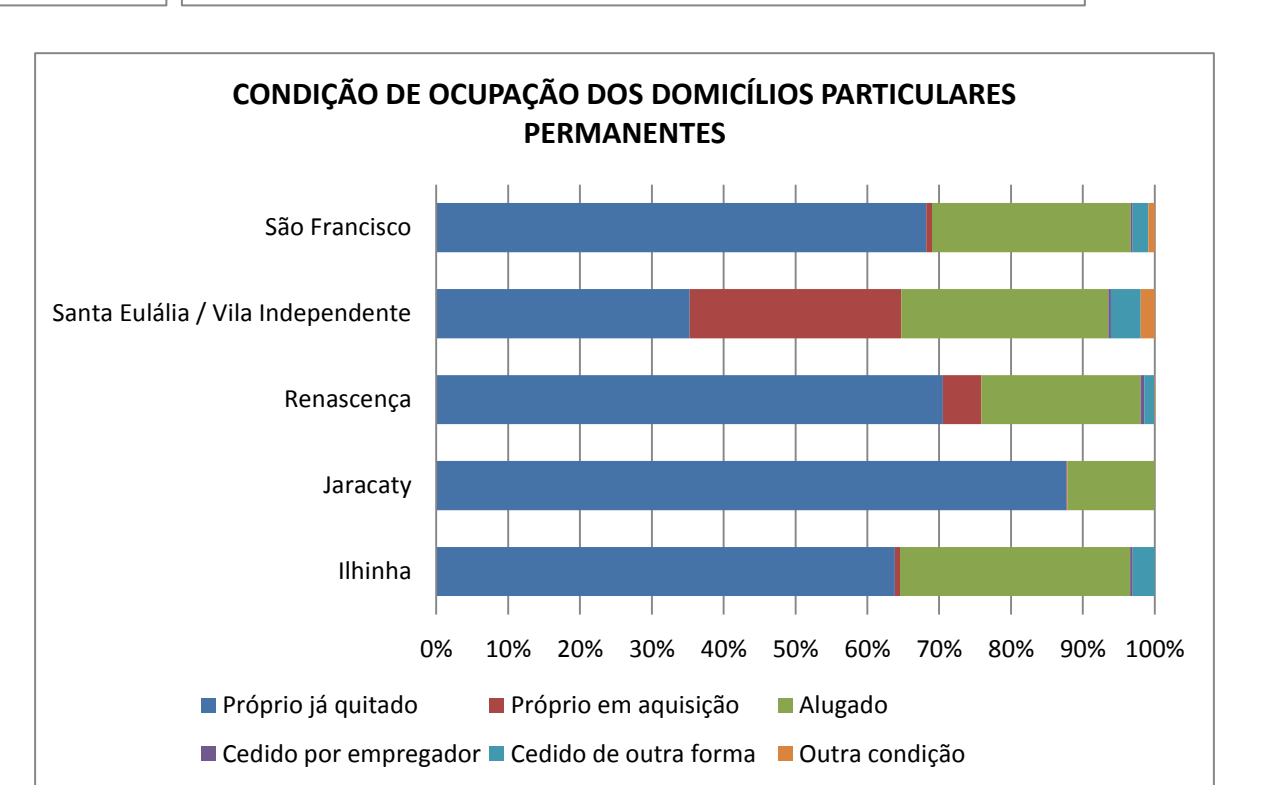
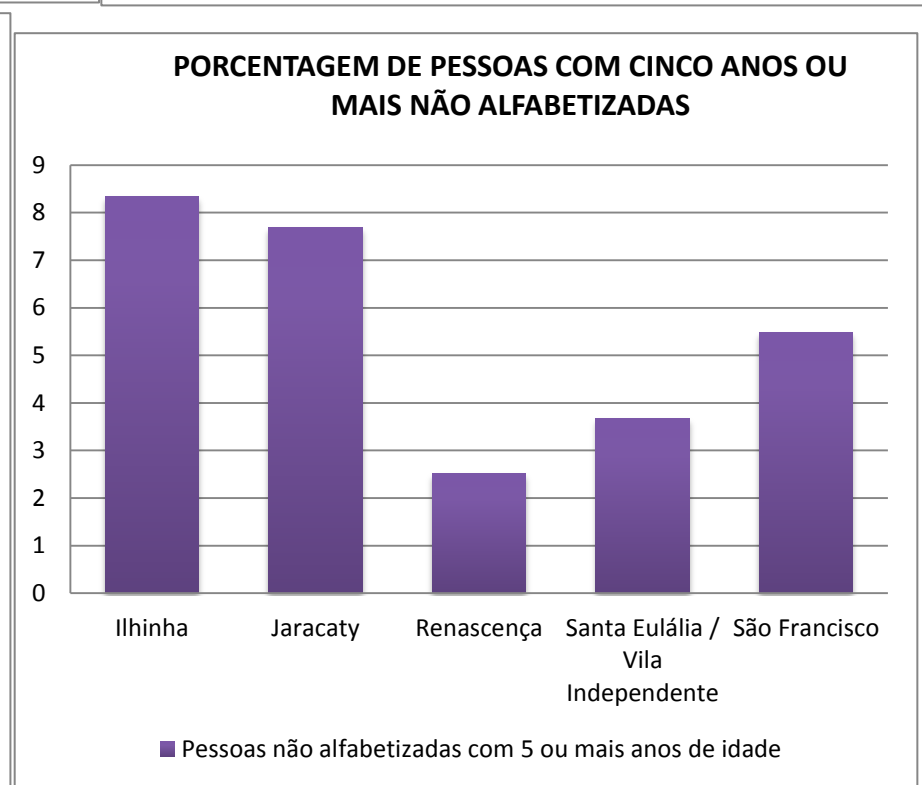
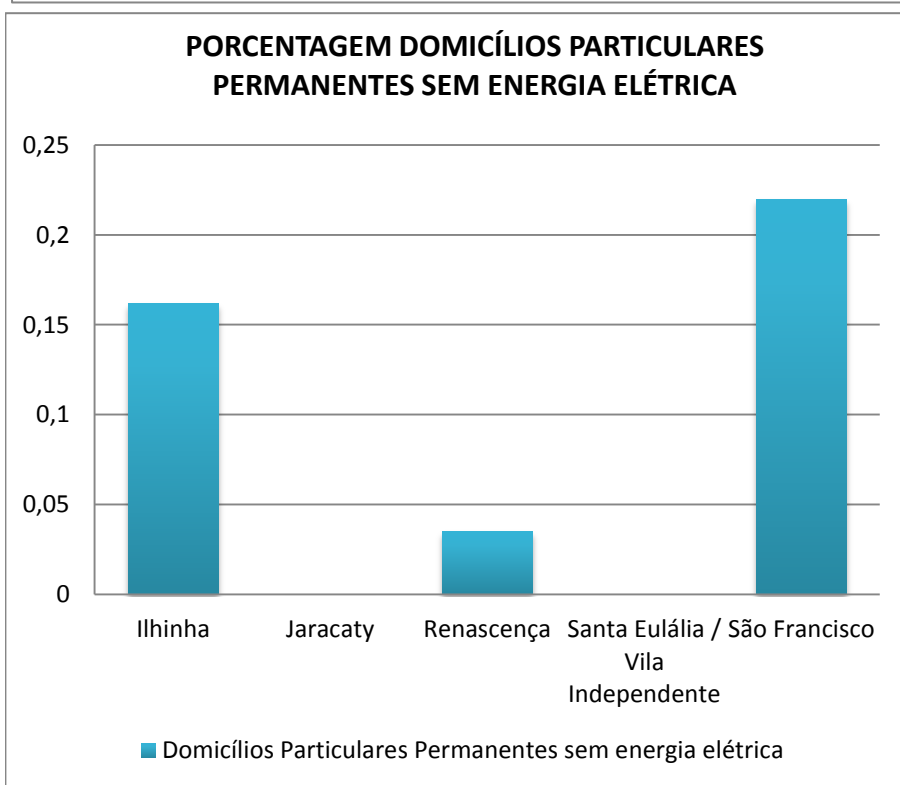
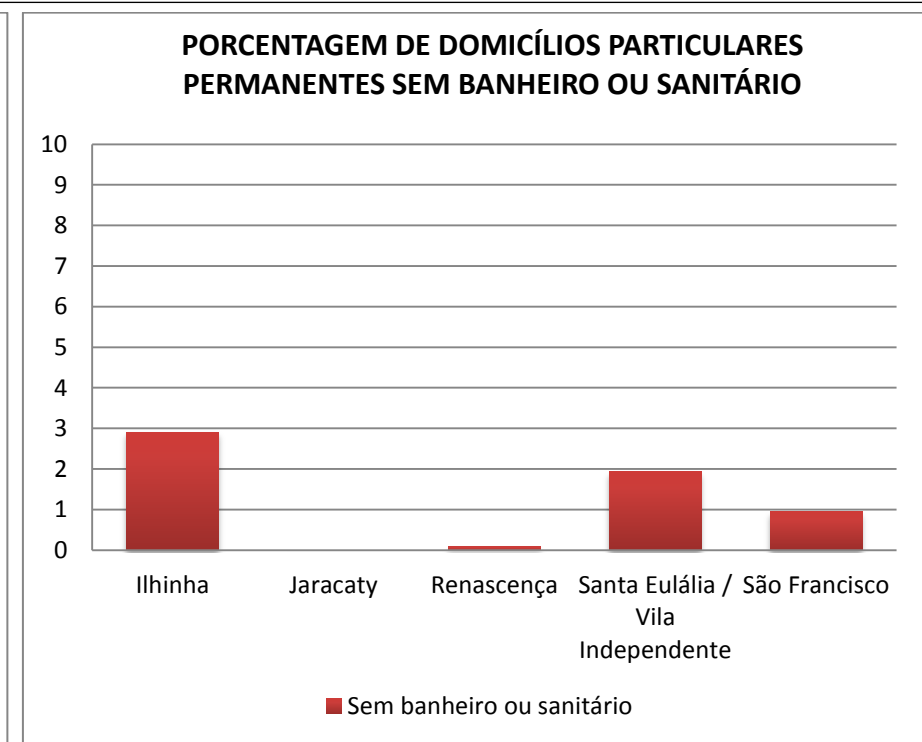
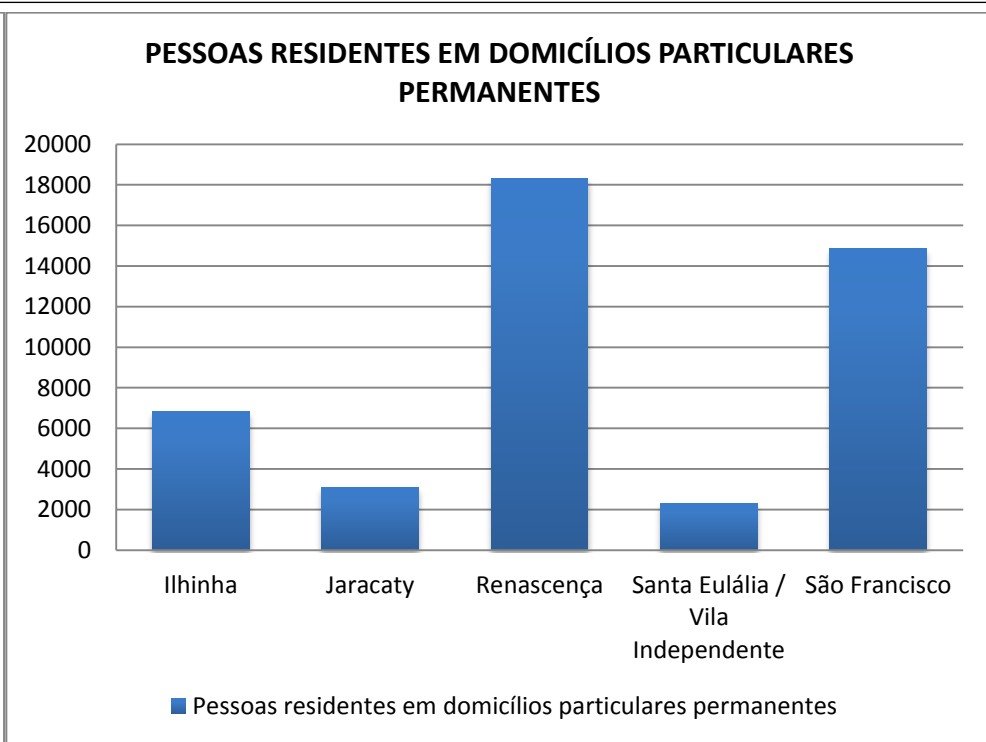
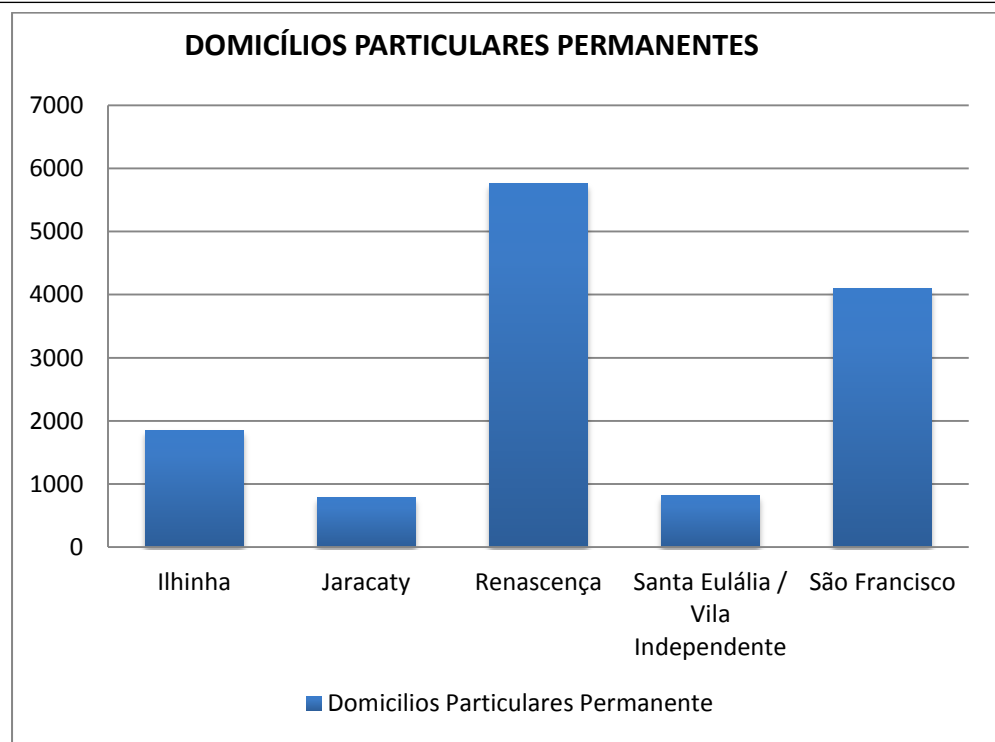
PROJEÇÃO UNIVERSAL TRANSVERSA DE MERCATOR - UTM
 DATUM HORIZONTAL: SAD 69 23S

PREFEITURA DE SÃO LUÍS
 Secretaria de Planejamento - SEPLAN

Instituto da Cidade
 Instituto de Planejamento Urbano e Rural

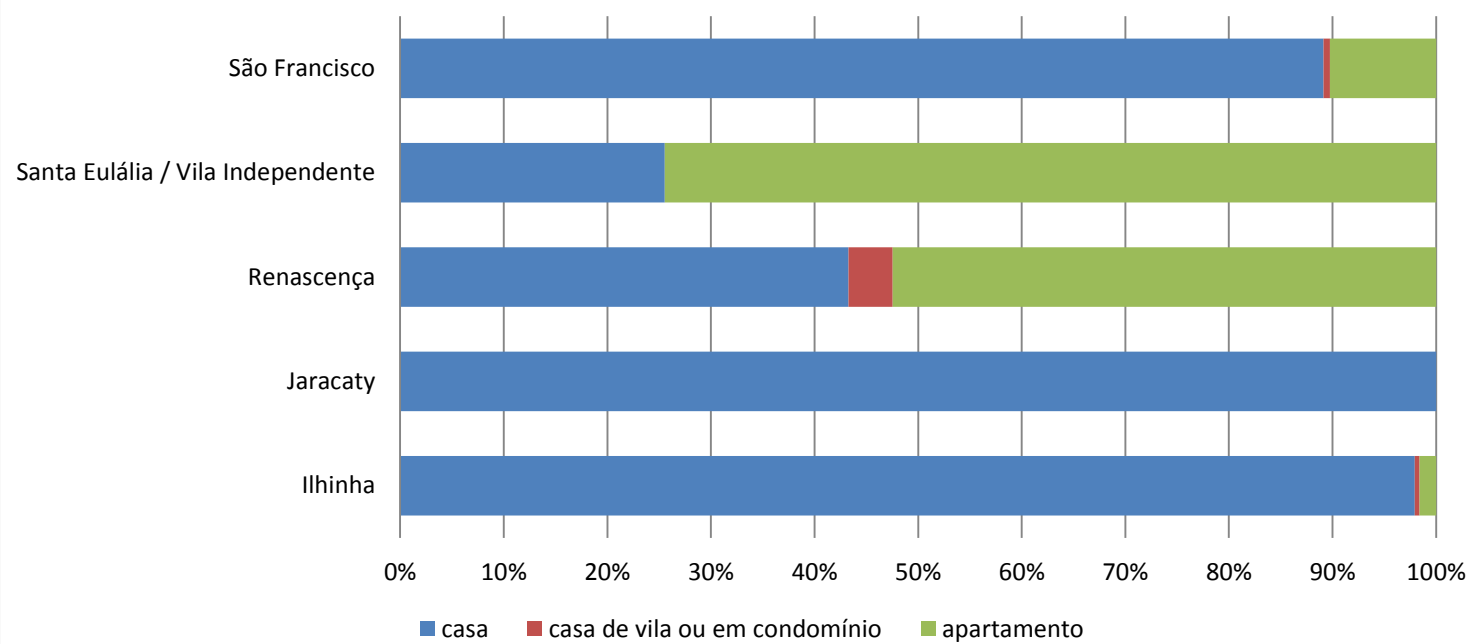
GOVERNO DE SÃO LUÍS
 SECRETARIA DE PLANEJAMENTO

DISTRITOS URBANOS	DOMICÍLIOS		TIPOS DE DOMICÍLIOS%			CONDIÇÃO DE OCUPAÇÃO DO DOMICÍLIO%						PESSOAS RESIDENTES	
	Domicílios Particulares Permanente	Domicílios Particulares e Coletivos	casa	casa de vila ou em condomínio	apartamento	Próprio já quitado	Próprio em aquisição	Alugado	Cedido por empregador	Cedido de outra forma	Outra condição	Pessoas Residentes	Pessoas residentes em domicílios particulares permanentes
Ilhinha	1856	1876	91,92	0,43	1,51	63,85	0,70	32,06	0,32	3,07	0,00	6901	6826
Jaracaty	790	790	100,00	0,00	0,00	87,72	0,13	12,15	0,00	0,00	0,00	3071	3071
Renascença	5758	5799	42,65	4,22	51,70	70,53	5,33	22,18	0,50	1,41	0,05	18376	18296
Santa Eulália / Vila Independente	822	822	25,55	0,00	74,45	35,28	29,44	28,83	0,36	4,14	1,95	2318	2318
São Francisco	4095	4103	83,74	0,59	9,62	68,21	0,78	27,67	0,27	2,22	0,85	14885	14868

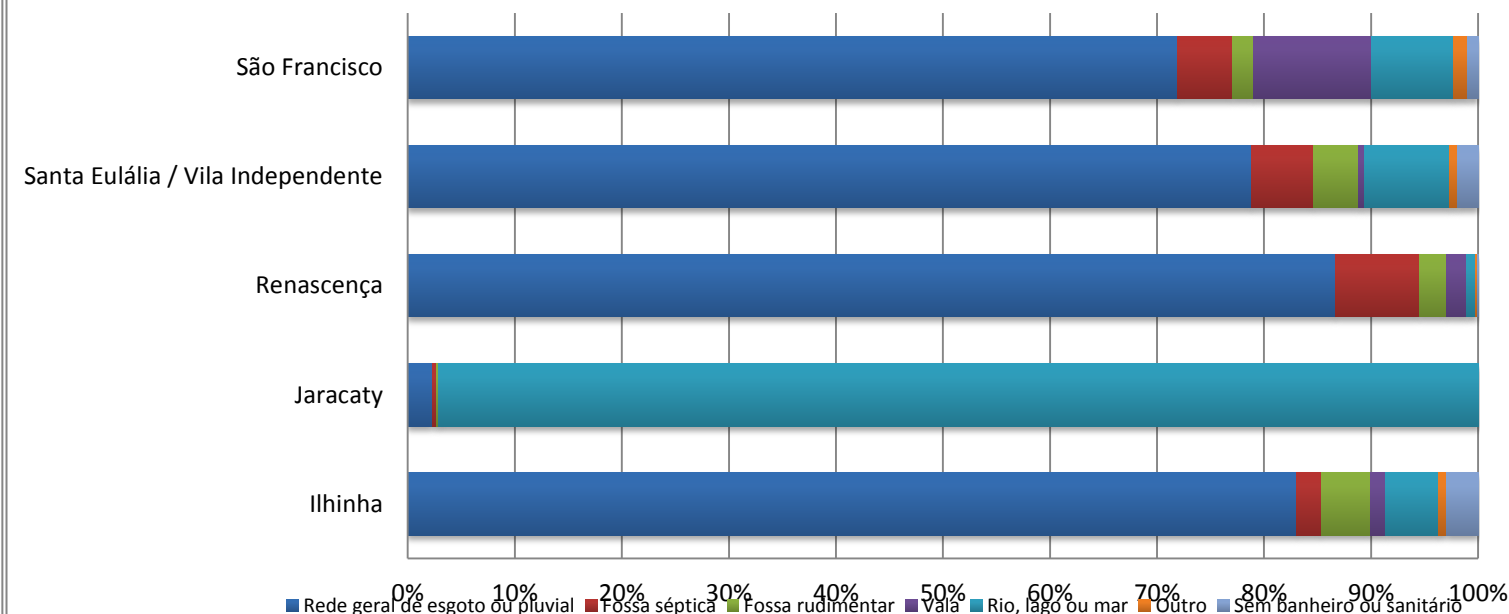


DISTRITOS URBANOS	FORMAS DE ABASTECIMENTO DE ÁGUA%				TIPO DE ESGOTAMENTO SANITÁRIO%							DESTINO DO LIXO%					ABASTECIMENTO DE ENERGIA ELÉTRICA%	NÍVEIS DE ALFABETIZAÇÃO			
	Rede Geral	Poço ou Nascente	Chuva - Cisterna	Outra Forma	Rede geral de esgoto ou pluvial	Fossa séptica	Fossa rudimentar	Vala	Rio, lago ou mar	Outro	Sem banheiro ou sanitário	Coletado	Queimado (na propriedade)	Enterrado (na propriedade)	Jogado em terreno baldio ou logradouro	Jogado em rio, lago ou mar	Outro destino	Domicílios Particulares Permanentes sem energia elétrica	Pessoas alfabetizadas com 5 ou mais anos de idade	Pessoas não alfabetizadas com 5 ou mais anos de idade	Pessoas não alfabetizadas com 5 ou mais anos de idade
Ilhinha	98,60	0,05	0,00	1,35	83,03	2,37	4,58	1,35	4,96	0,81	2,91	97,14	0,00	0,00	1,19	1,51	0,16	0,16	5788	526	8,331
Jaracaty	94,43	0,13	0,00	5,44	2,28	0,38	0,25	0,00	97,09	0,00	0,00	72,28	0,13	0,00	1,39	26,08	0,13	0,00	2548	212	7,681
Renascença	89,22	8,68	0,02	2,08	86,66	7,90	2,45	1,91	0,80	0,19	0,09	99,50	0,05	0,00	0,26	0,09	0,10	0,03	16985	437	2,508
Santa Eulália / Vila Independente	82,00	14,96	0,00	3,04	78,83	5,84	4,14	0,61	7,91	0,73	1,95	88,56	5,60	0,12	5,72	0,00	0,00	0,00	2101	80	3,668
São Francisco	92,28	3,64	0,05	4,03	71,94	5,15	1,88	11,09	7,62	1,37	0,95	98,56	0,07	0,02	0,29	0,98	0,07	0,22	13195	765	5,480

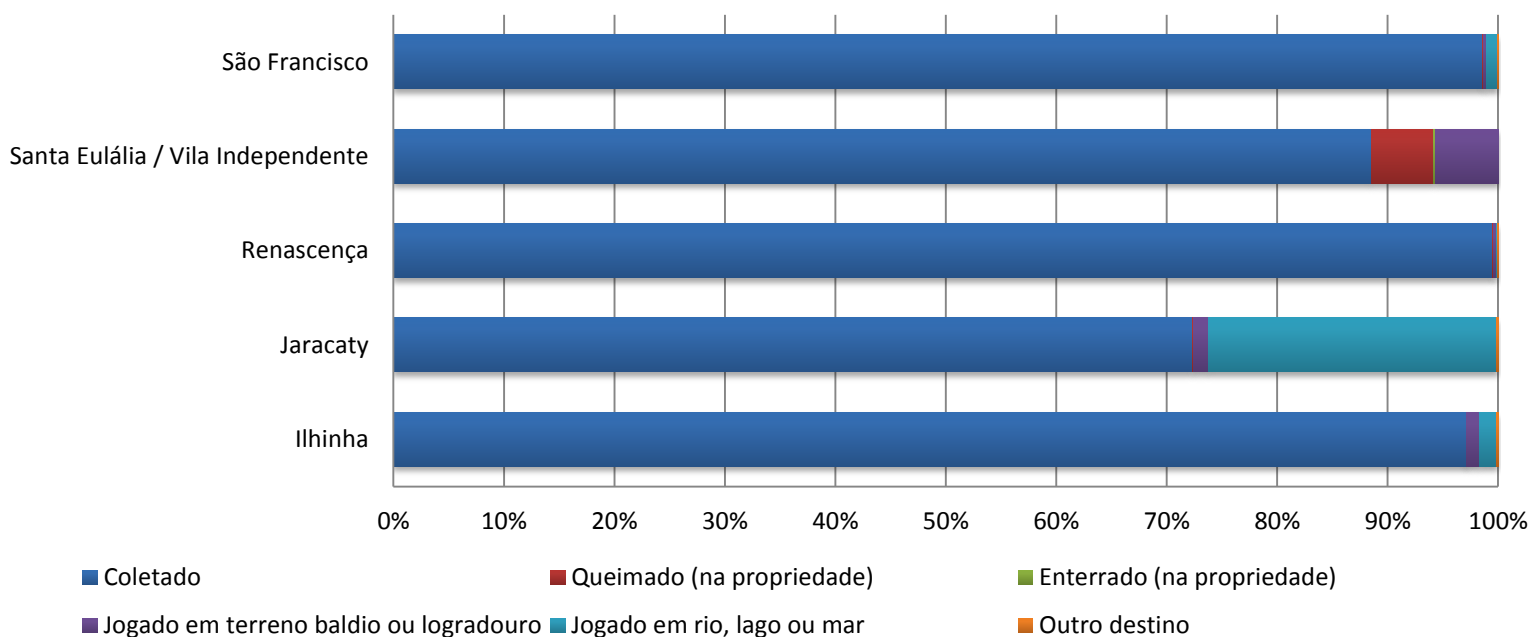
TIPO DO DOMICÍLIO PARTICULARES PERMANENTES



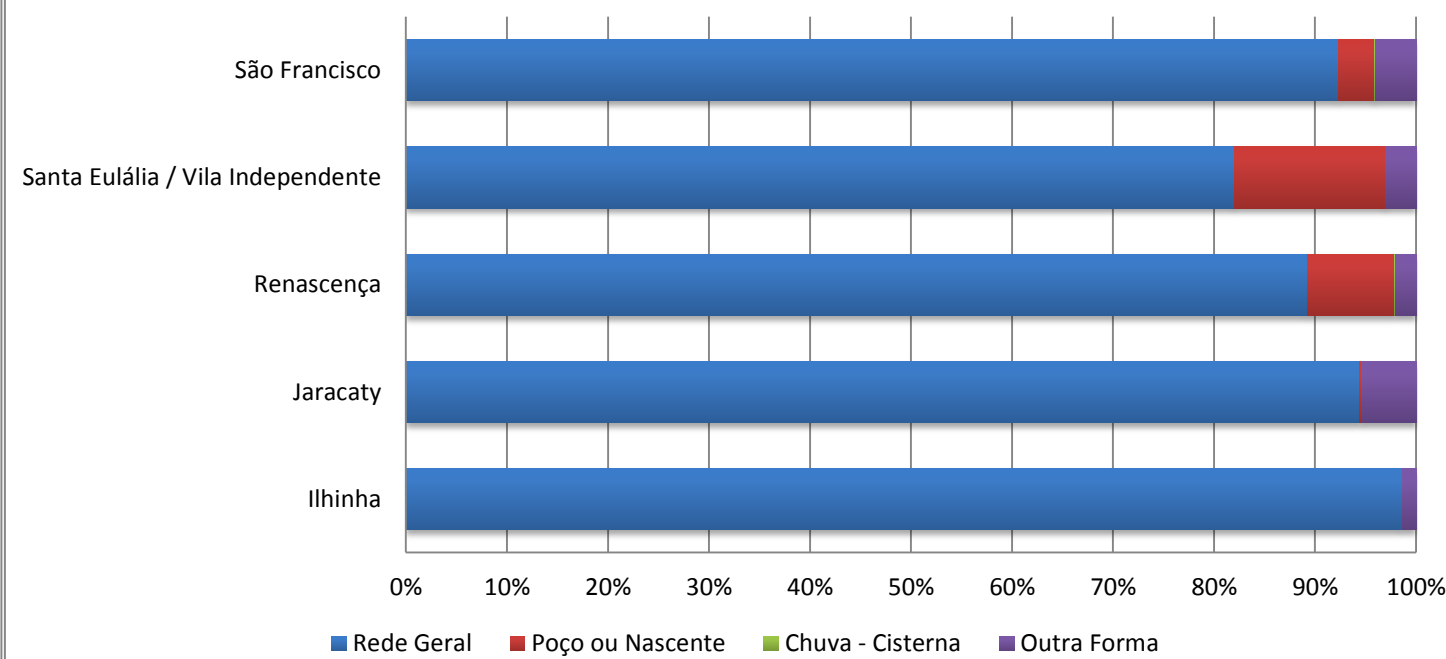
TIPO DE ESGOTAMENTO SANITÁRIO DOS DOMICÍLIOS PARTICULARES PERMANENTES



DESTINO DO LIXO DOS DOMICÍLIOS PARTICULARES PERMANENTES

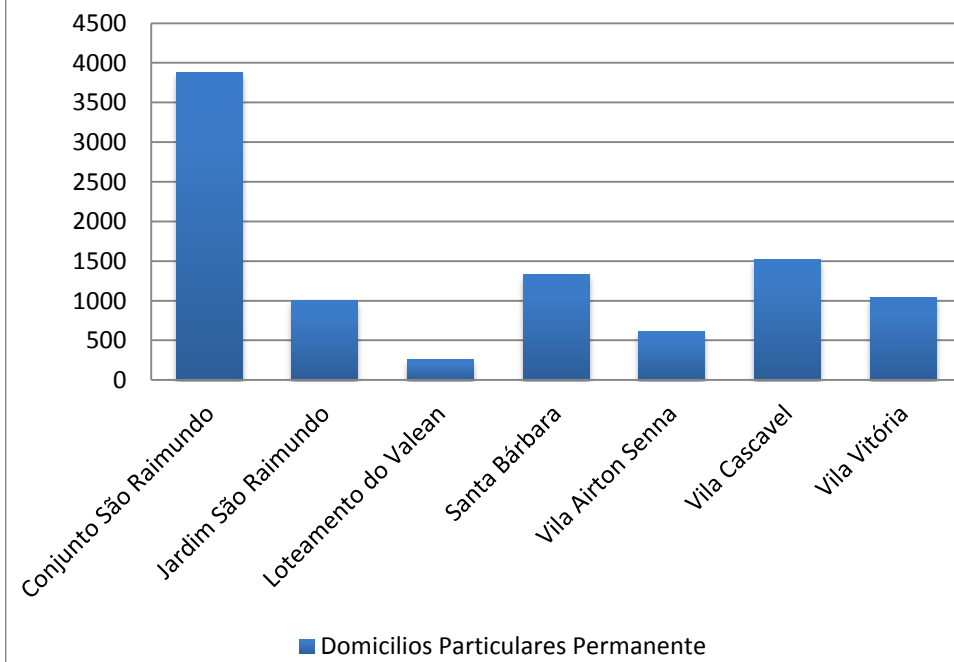


FORMA DE ABASTECIMENTO DE ÁGUA DOS DOMICÍLIOS PARTICULARES PERMANENTES

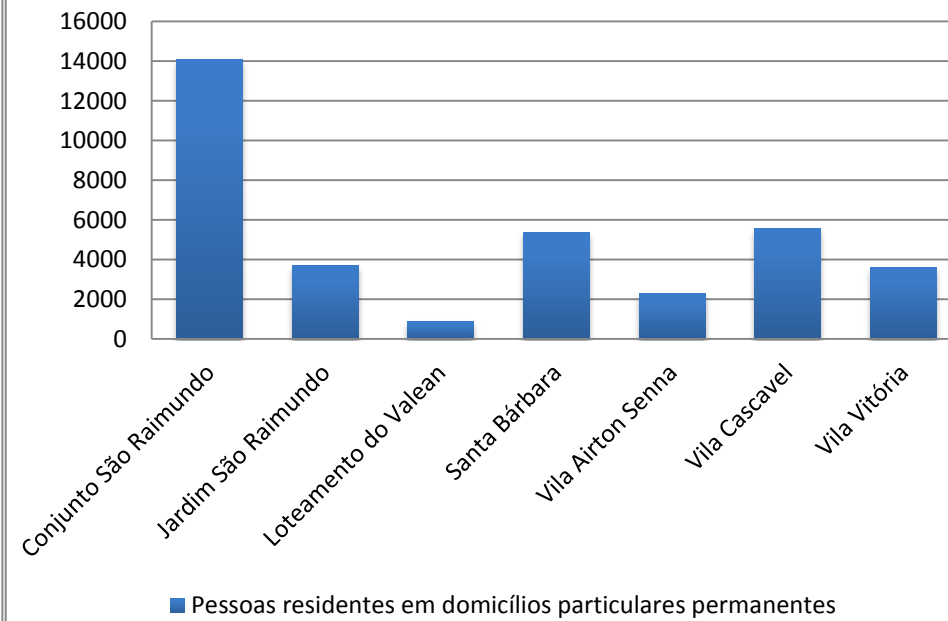


DISTRITOS URBANOS	DOMICÍLIOS		TIPOS DE DOMICÍLIOS%			CONDIÇÃO DE OCUPAÇÃO DO DOMICÍLIO%						PESSOAS RESIDENTES	
	Domicílios Particulares Permanente	Domicílios Particulares e Coletivos	casa	casa de vila ou em condomínio	apartamento	Próprio já quitado	Próprio em aquisição	Alugado	Cedido por empregador	Cedido de outra forma	Outra condição	Pessoas Residentes	Pessoas residentes em domicílios particulares permanentes
Conjunto São Raimundo	3874	3885	98,58	1,11	0,18	81,36	3,30	10,69	0,26	3,82	0,57	14108	14083
Jardim São Raimundo	1007	1011	98,21	0,79	0,00	82,42	0,89	10,72	0,10	5,86	0,00	3727	3721
Loteamento do Valean	257	261	100,00	0,00	0,00	63,42	1,17	8,17	0,00	10,12	17,12	911	900
Santa Bárbara	1326	1326	97,21	2,71	0,00	88,76	0,23	4,45	1,51	3,32	1,73	5368	5368
Vila Airton Senna	614	617	98,70	0,00	0,16	85,18	0,16	9,45	0,33	4,56	0,33	2313	2304
Vila Cascavel	1521	1523	98,16	0,59	0,07	80,21	0,53	16,96	0,07	2,17	0,07	5578	5576
Vila Vitória	1042	1043	97,02	1,82	1,06	85,80	0,00	10,84	0,10	2,50	0,77	3610	3609

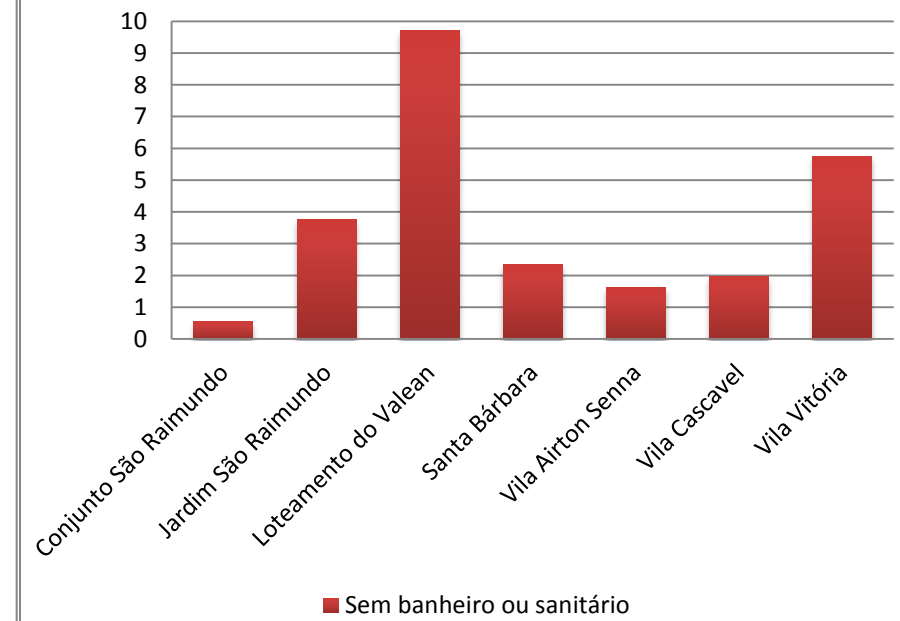
DOMICÍLIOS PARTICULARES PERMANENTES



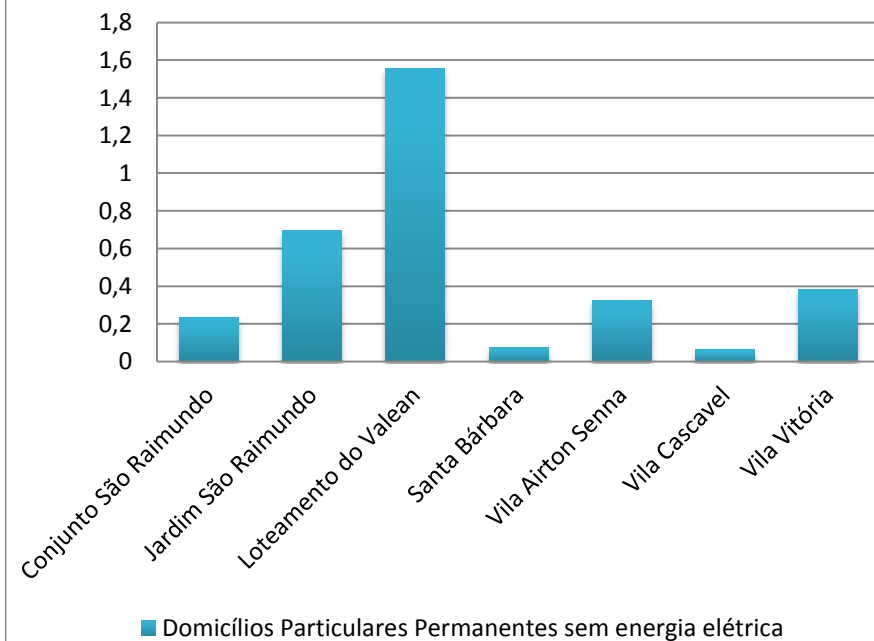
PESSOAS RESIDENTES EM DOMICÍLIOS PARTICULARES PERMANENTES



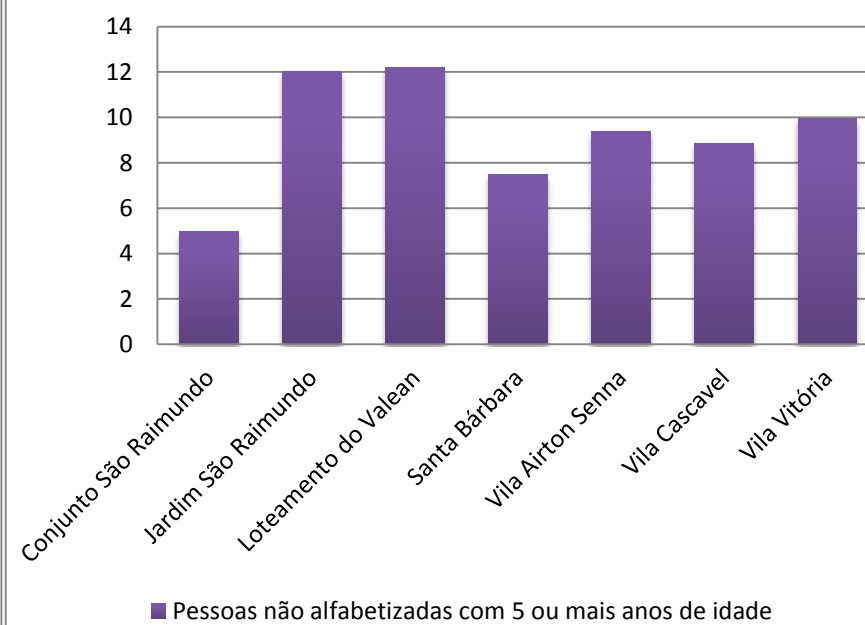
PORCENTAGEM DE DOMICÍLIOS PARTICULARES PERMANENTES SEM BANHEIRO OU SANITÁRIO



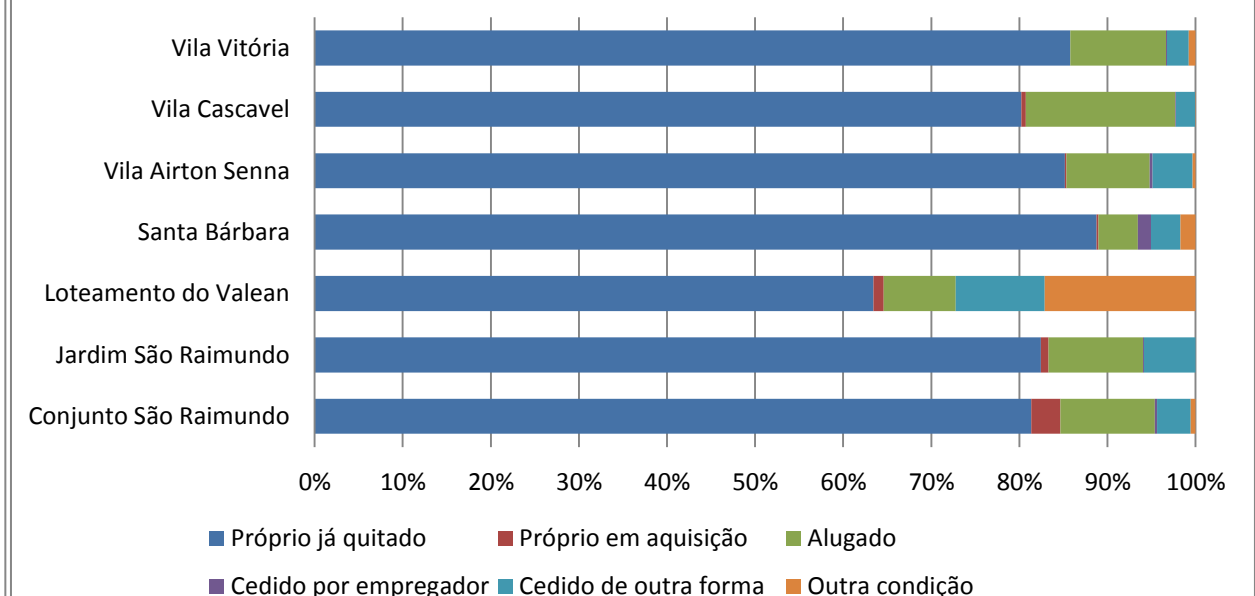
PORCENTAGEM DOMICÍLIOS PARTICULARES PERMANENTES SEM ENERGIA ELÉTRICA



PORCENTAGEM DE PESSOAS COM CINCO ANOS OU MAIS NÃO ALFABETIZADAS

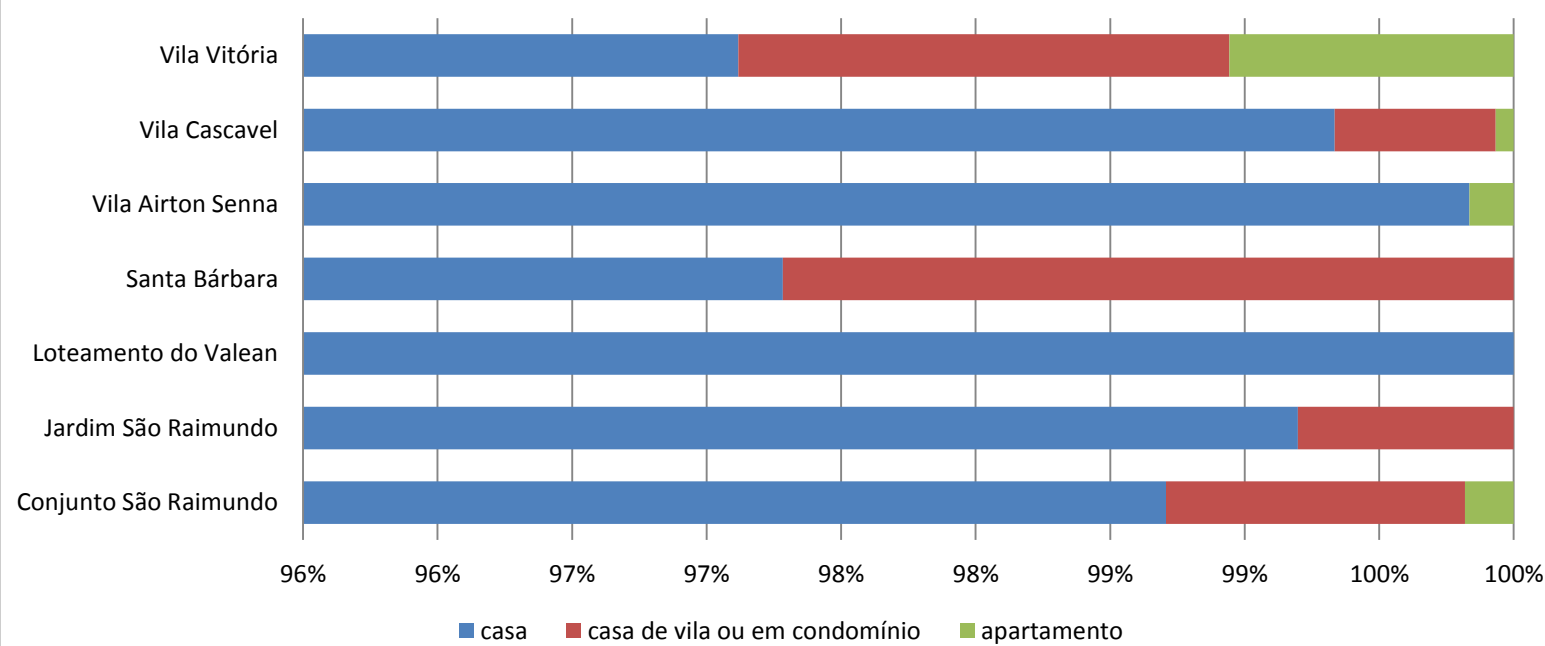


CONDIÇÃO DE OCUPAÇÃO DOS DOMICÍLIOS PARTICULARES PERMANENTES

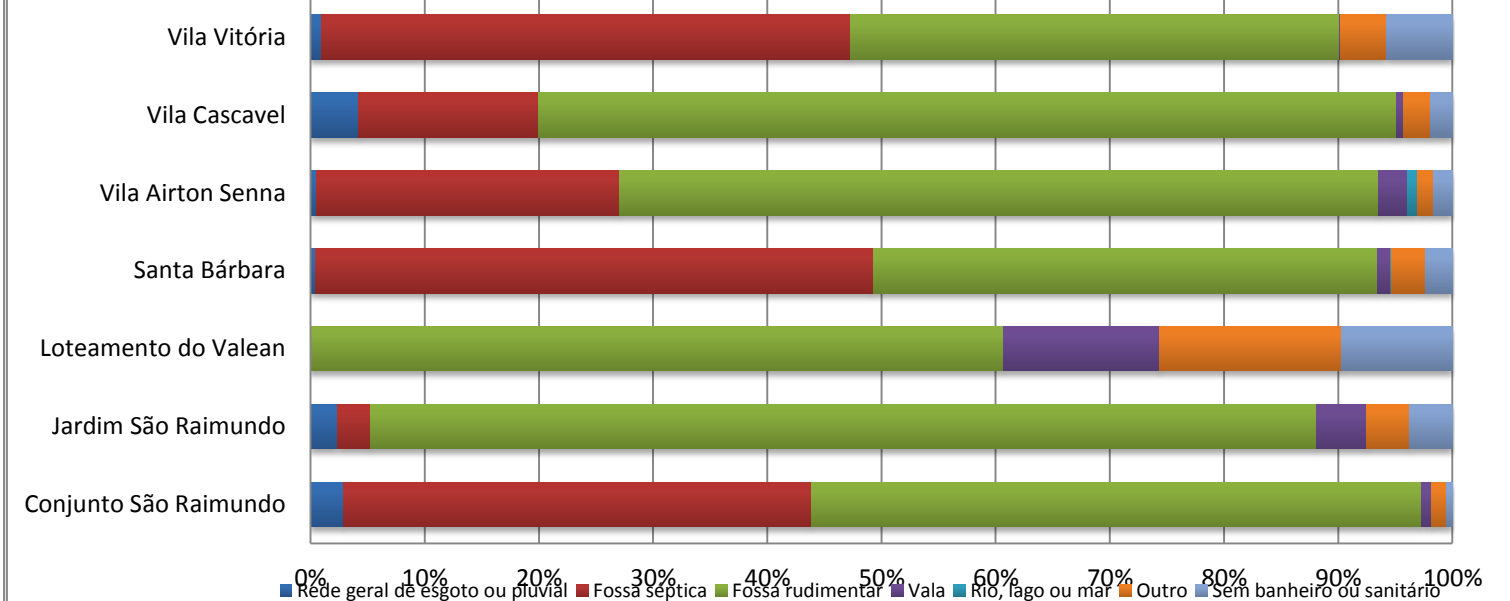


DISTRITOS URBANOS	FORMAS DE ABASTECIMENTO DE ÁGUA%				TIPO DE ESGOTAMENTO SANITÁRIO%								DESTINO DO LIXO%					ABASTECIMENTO DE ENERGIA ELÉTRICA%	NÍVEIS DE ALFABETIZAÇÃO			
	Rede Geral	Poço ou Nascente	Chuva - Cisterna	Outra Forma	Rede geral de esgoto ou pluvial	Fossa séptica	Fossa rudimentar	Vala	Rio, lago ou mar	Outro	Sem banheiro ou sanitário	Coletado	Queimado (na propriedade)	Enterrado (na propriedade)	Jogado em terreno baldio ou logradouro	Jogado em rio, lago ou mar	Outro destino	Domicílios Particulares Permanentes sem energia elétrica	Pessoas alfabetizadas com 5 ou mais anos de idade	Pessoas não alfabetizadas com 5 ou mais anos de idade	Pessoas não alfabetizadas com 5 ou mais anos de idade	
Conjunto São Raimundo	64,43	0,52	0,00	35,05	2,87	40,97	53,41	0,88	0,05	1,29	0,54	89,44	2,56	0,54	7,41	0,00	0,05	0,23	12372	648	4,977	
Jardim São Raimundo	86,30	1,29	0,00	12,41	2,38	2,88	82,82	4,37	0,00	3,77	3,77	77,56	7,35	0,10	14,60	0,20	0,20	0,70	2971	406	12,023	
Loteamento do Valean	36,19	0,00	0,00	63,81	0,00	0,00	60,70	13,62	0,00	15,95	9,73	33,46	8,95	1,17	56,03	0,39	0,00	1,56	719	100	12,210	
Santa Bárbara	77,98	2,49	0,00	19,53	0,38	48,87	44,19	1,13	0,08	3,02	2,34	65,31	24,66	1,51	7,77	0,23	0,53	0,08	4550	368	7,483	
Vila Airton Senna	43,32	6,35	0,00	50,33	0,49	26,55	66,45	2,61	0,81	1,47	1,63	43,00	16,45	1,47	37,13	0,81	1,14	0,33	1862	193	9,392	
Vila Cascavel	29,59	1,58	0,00	68,84	4,21	15,78	75,08	0,59	0,00	2,37	1,97	98,42	0,53	0,00	1,05	0,00	0,00	0,07	4631	449	8,839	
Vila Vitória	75,14	0,58	0,00	24,28	0,96	46,35	42,80	0,10	0,00	4,03	5,76	71,11	10,94	0,19	17,18	0,58	0,00	0,38	2924	323	9,948	

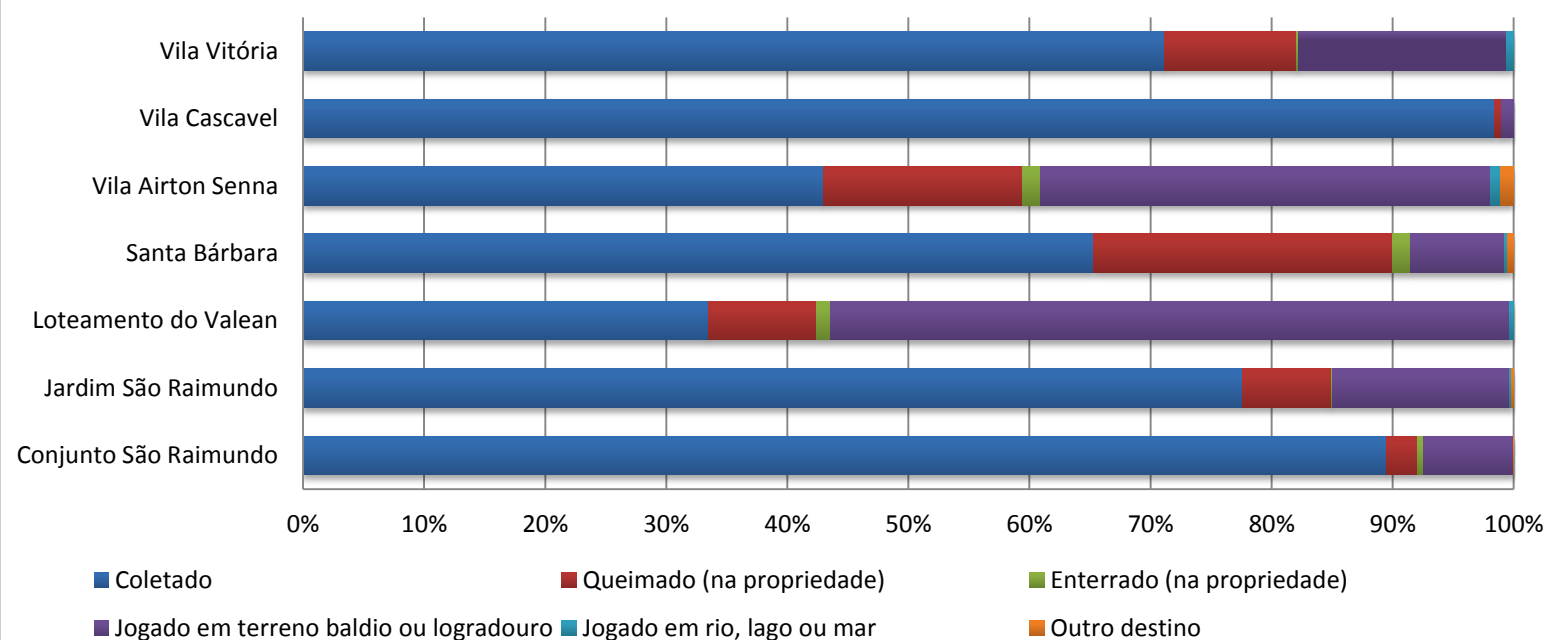
TIPO DO DOMICÍLIO PARTICULARES PERMANENTES



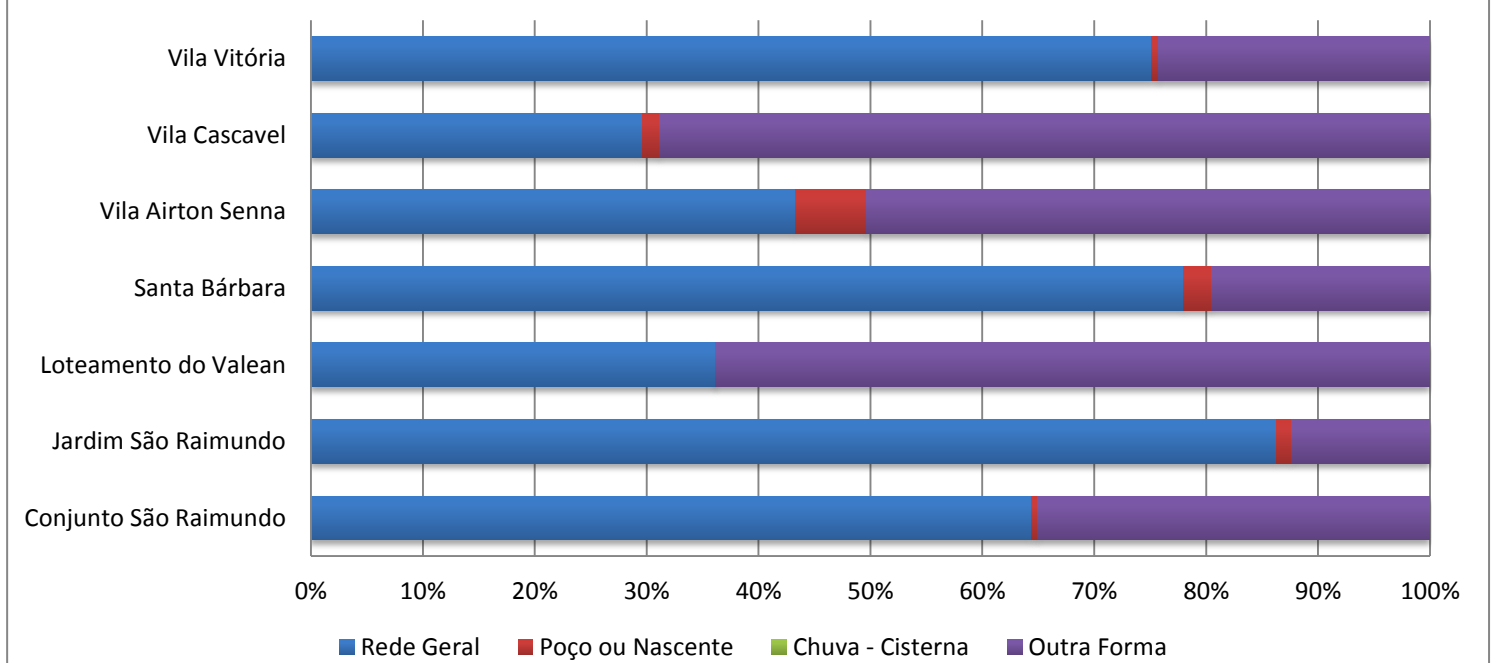
TIPO DE ESGOTAMENTO SANITÁRIO DOS DOMICÍLIOS PARTICULARES PERMANENTES



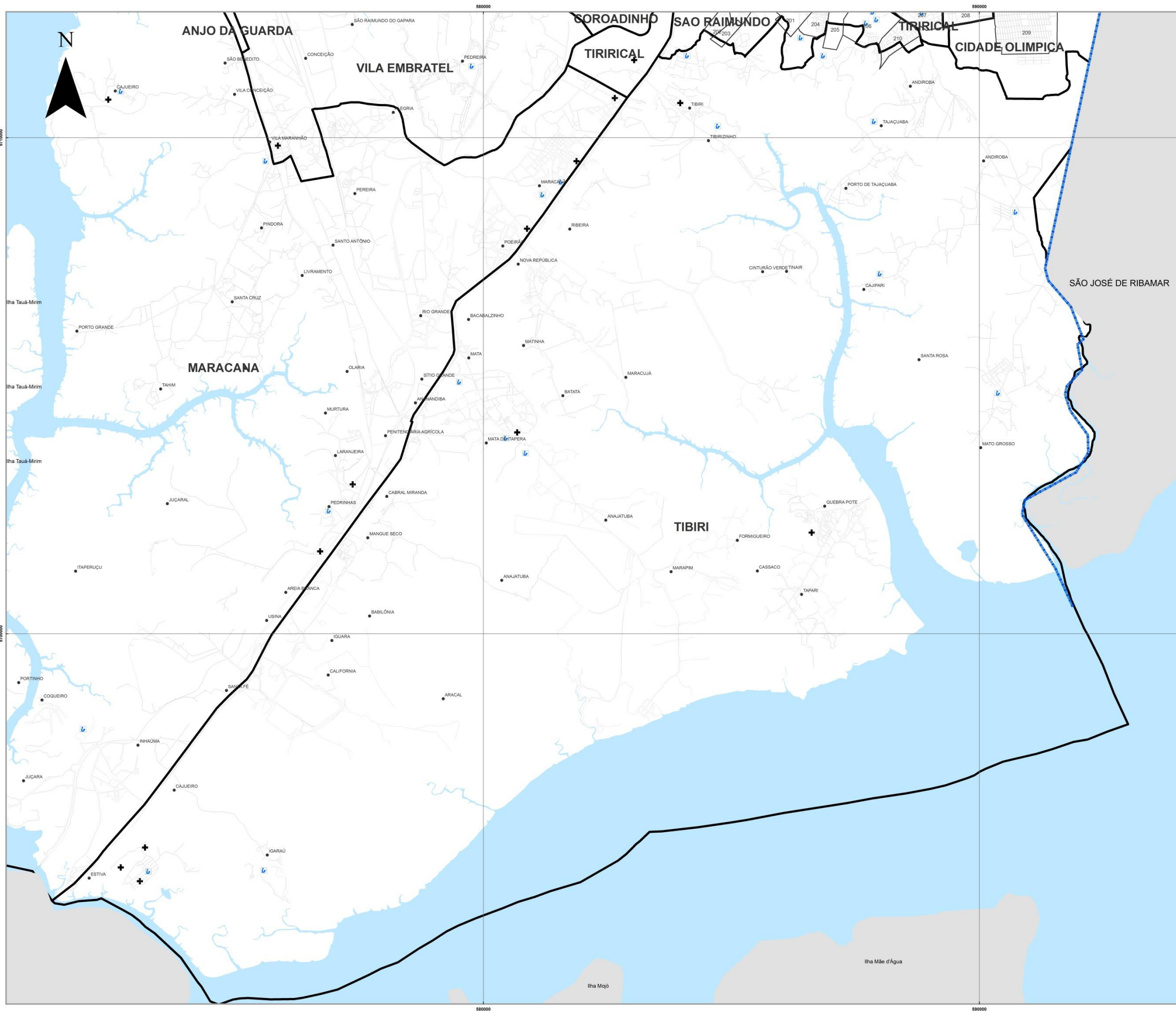
DESTINO DO LIXO DOS DOMICÍLIOS PARTICULARES PERMANENTES



FORMA DE ABASTECIMENTO DE ÁGUA DOS DOMICÍLIOS PARTICULARES PERMANENTES



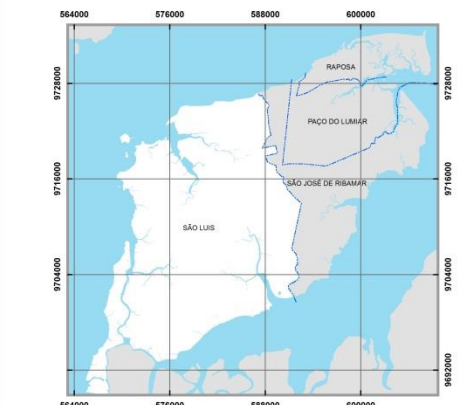
3.25 TIBIRI



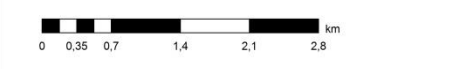
LEGENDA

- LIMITE DE BAIROS
- LIMITE MUNICIPAL
- DISTRITOS URBANOS
- ESCOLAS FUNDAMENTAL E MÉDIO
- EQUIPAMENTOS DE SAÚDE
- PRAÇAS

1	PORTA GRANDE	28	BARRETO
2	SÃO FRANCISCO	29	VILA ROSA
3	CONDOMÍNIO SÃO MARCOS	30	BOA VISTA
4	PARQUE SÃO PAULO	31	COPIARINHA
5	SÃO MARCOS	32	SANTO ANTONIO
6	ARACATI	33	SPINACIARIA
7	SANTA FLÁVIA	34	VILA ROSA DA SERRA
8	DE CANGA	35	ALVARADO DOS SERRAS
9	VILA IMPERATRIZ	36	ARACATI
10	CONDOMÍNIO	37	ARACATI
11	VILA IMPERATRIZ	38	ARACATI
12	CONDOMÍNIO	39	ARACATI
13	CONDOMÍNIO	40	ARACATI
14	VILA ROSA	41	CONDOMÍNIO
15	PARQUE SERRAS	42	CONDOMÍNIO
16	VILA IMPERATRIZ	43	CONDOMÍNIO
17	CONDOMÍNIO	44	CONDOMÍNIO
18	CONDOMÍNIO	45	CONDOMÍNIO
19	CONDOMÍNIO	46	CONDOMÍNIO
20	CONDOMÍNIO	47	CONDOMÍNIO
21	CONDOMÍNIO	48	CONDOMÍNIO
22	CONDOMÍNIO	49	CONDOMÍNIO
23	CONDOMÍNIO	50	CONDOMÍNIO
24	CONDOMÍNIO	51	CONDOMÍNIO
25	CONDOMÍNIO	52	CONDOMÍNIO
26	CONDOMÍNIO	53	CONDOMÍNIO
27	CONDOMÍNIO	54	CONDOMÍNIO
28	CONDOMÍNIO	55	CONDOMÍNIO
29	CONDOMÍNIO	56	CONDOMÍNIO
30	CONDOMÍNIO	57	CONDOMÍNIO
31	CONDOMÍNIO	58	CONDOMÍNIO
32	CONDOMÍNIO	59	CONDOMÍNIO
33	CONDOMÍNIO	60	CONDOMÍNIO
34	CONDOMÍNIO	61	CONDOMÍNIO
35	CONDOMÍNIO	62	CONDOMÍNIO
36	CONDOMÍNIO	63	CONDOMÍNIO
37	CONDOMÍNIO	64	CONDOMÍNIO
38	CONDOMÍNIO	65	CONDOMÍNIO
39	CONDOMÍNIO	66	CONDOMÍNIO
40	CONDOMÍNIO	67	CONDOMÍNIO
41	CONDOMÍNIO	68	CONDOMÍNIO
42	CONDOMÍNIO	69	CONDOMÍNIO
43	CONDOMÍNIO	70	CONDOMÍNIO
44	CONDOMÍNIO	71	CONDOMÍNIO
45	CONDOMÍNIO	72	CONDOMÍNIO
46	CONDOMÍNIO	73	CONDOMÍNIO
47	CONDOMÍNIO	74	CONDOMÍNIO
48	CONDOMÍNIO	75	CONDOMÍNIO
49	CONDOMÍNIO	76	CONDOMÍNIO
50	CONDOMÍNIO	77	CONDOMÍNIO
51	CONDOMÍNIO	78	CONDOMÍNIO
52	CONDOMÍNIO	79	CONDOMÍNIO
53	CONDOMÍNIO	80	CONDOMÍNIO
54	CONDOMÍNIO	81	CONDOMÍNIO
55	CONDOMÍNIO	82	CONDOMÍNIO
56	CONDOMÍNIO	83	CONDOMÍNIO
57	CONDOMÍNIO	84	CONDOMÍNIO
58	CONDOMÍNIO	85	CONDOMÍNIO
59	CONDOMÍNIO	86	CONDOMÍNIO
60	CONDOMÍNIO	87	CONDOMÍNIO
61	CONDOMÍNIO	88	CONDOMÍNIO
62	CONDOMÍNIO	89	CONDOMÍNIO
63	CONDOMÍNIO	90	CONDOMÍNIO
64	CONDOMÍNIO	91	CONDOMÍNIO
65	CONDOMÍNIO	92	CONDOMÍNIO
66	CONDOMÍNIO	93	CONDOMÍNIO
67	CONDOMÍNIO	94	CONDOMÍNIO
68	CONDOMÍNIO	95	CONDOMÍNIO
69	CONDOMÍNIO	96	CONDOMÍNIO
70	CONDOMÍNIO	97	CONDOMÍNIO
71	CONDOMÍNIO	98	CONDOMÍNIO
72	CONDOMÍNIO	99	CONDOMÍNIO
73	CONDOMÍNIO	100	CONDOMÍNIO



Fonte: INCID, 2013
Dados: SEMURH, 2001; CENSO, 2010; INCID, 2010.



ESCALA - 1:25.000

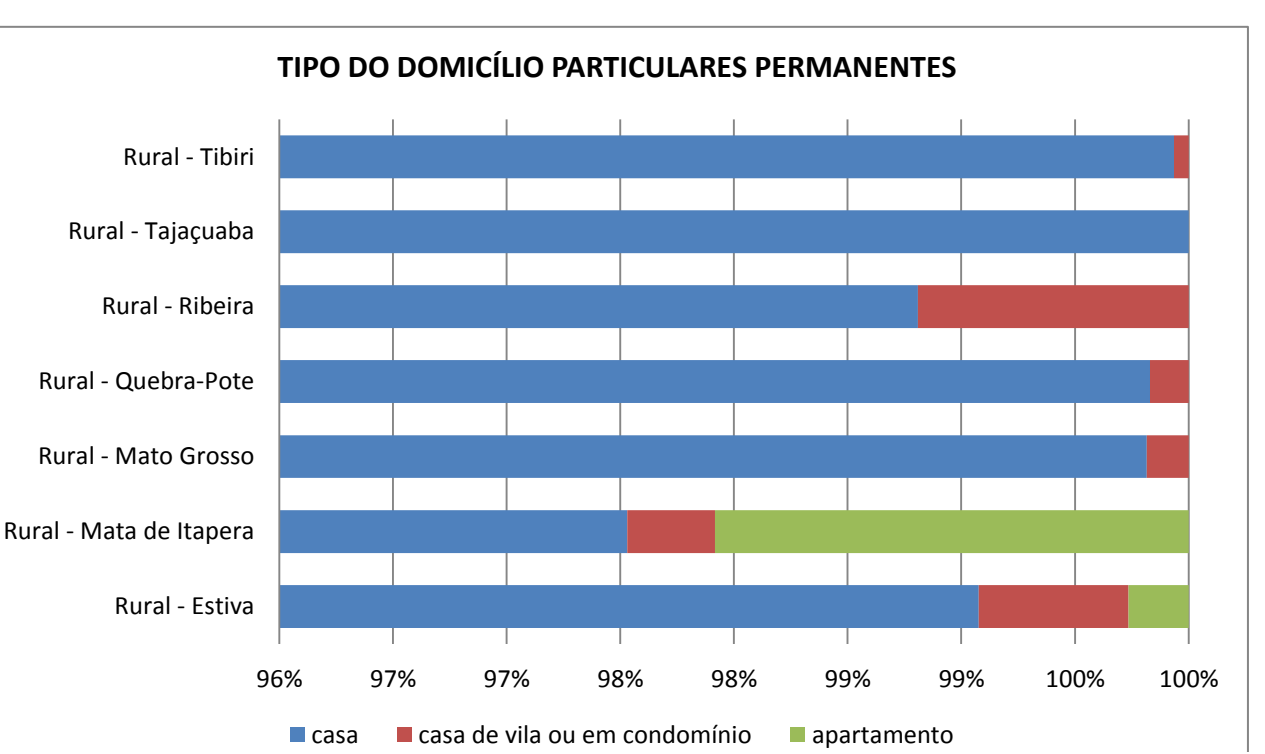
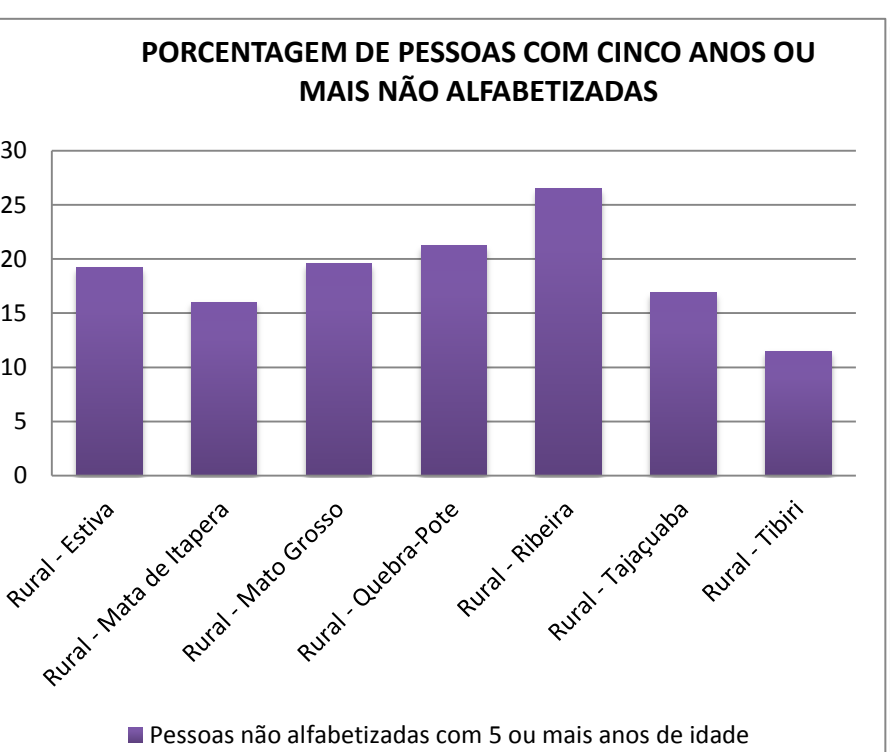
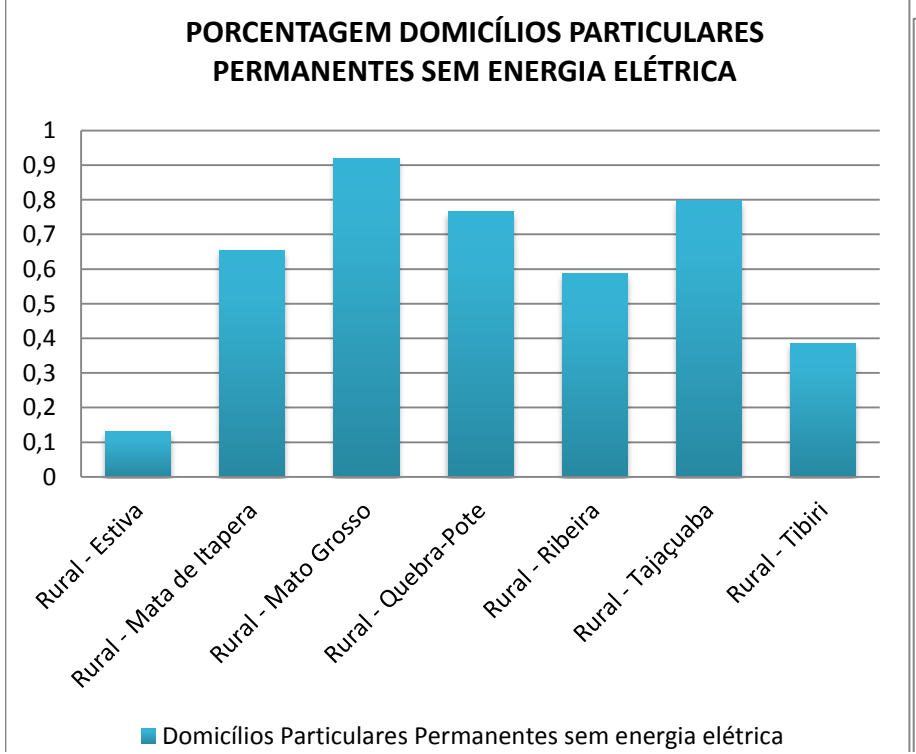
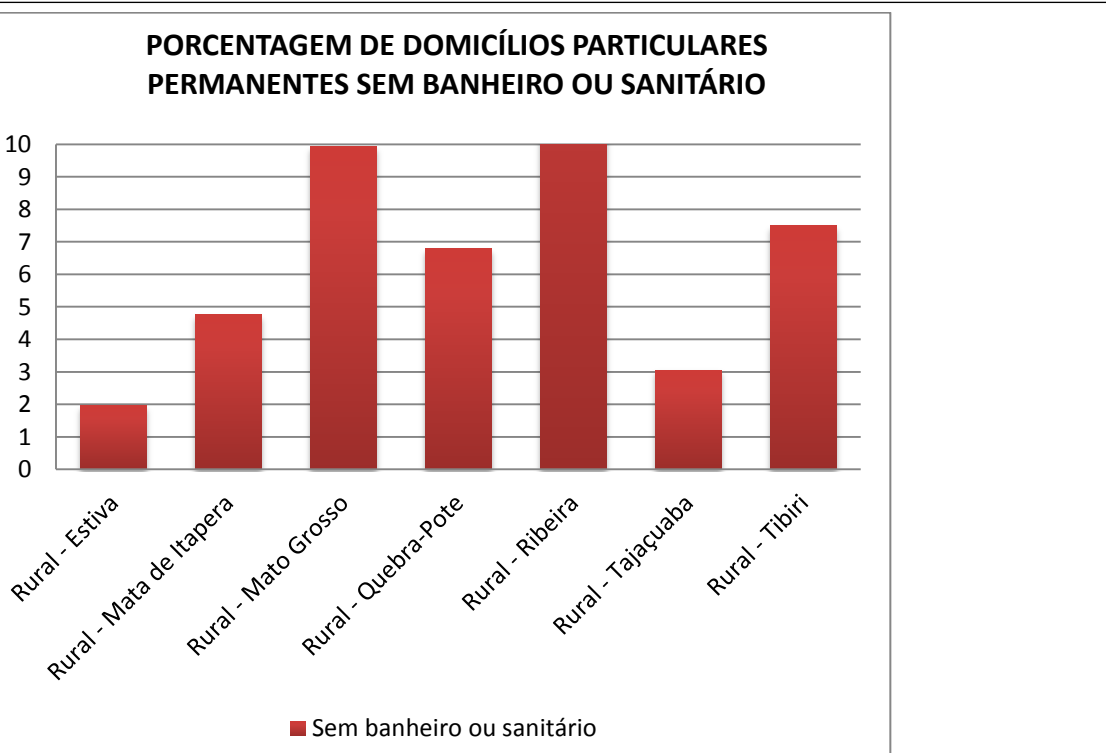
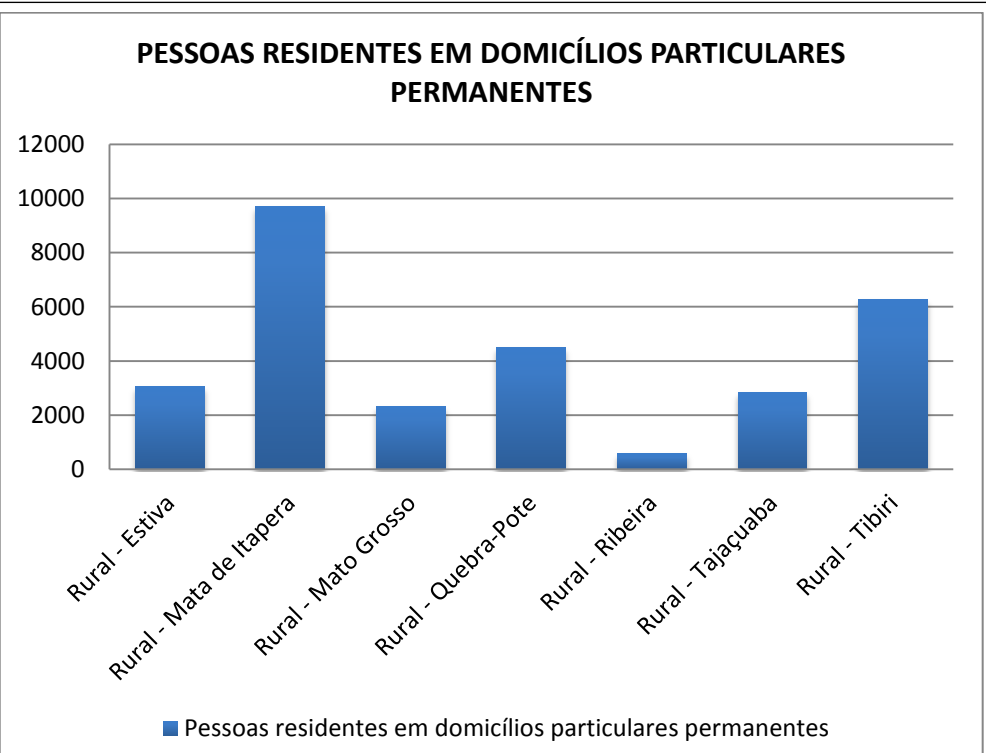
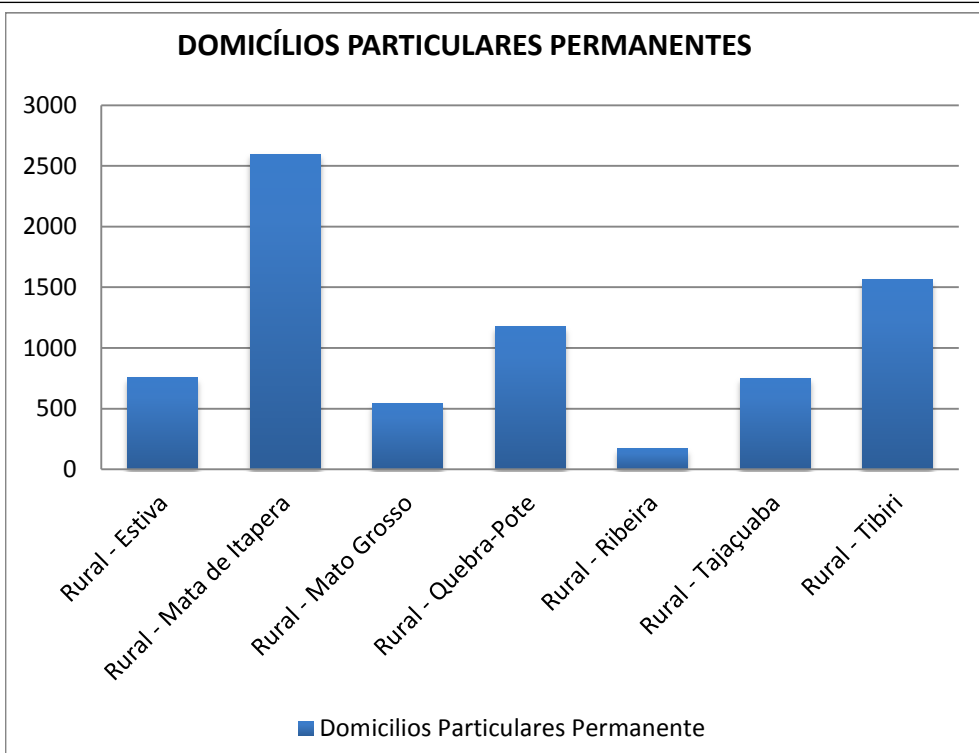
PROJEÇÃO UNIVERSAL TRANSVERSA DE MERCATOR - UTM
DATUM HORIZONTAL: SAD 69 23S

 **PREFEITURA DE SÃO LUÍS**
Secretaria de Planejamento - SEPLAN

 **Instituto da Cidade**
INSTITUTO DE PLANEJAMENTO URBANO E TERRITÓRIO

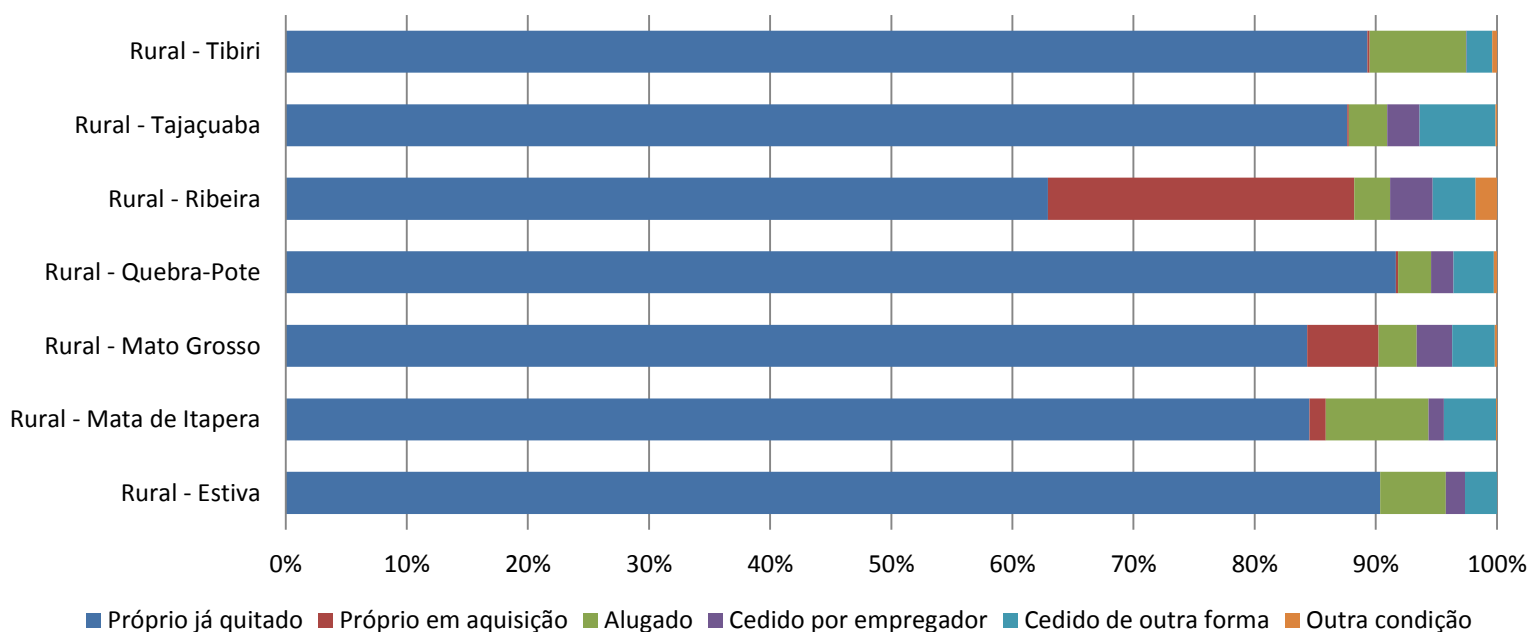
 **GOVERNO DE SÃO LUÍS**

DISTRITOS URBANOS	DOMICÍLIOS		TIPOS DE DOMICÍLIOS%			CONDIÇÃO DE OCUPAÇÃO DO DOMICÍLIO%					PESSOAS RESIDENTES		
	Domicílios Particulares Permanentes	Domicílios Particulares e Coletivos	casa	casa de vila ou em condomínio	apartamento	Próprio já quitado	Próprio em aquisição	Alugado	Cedido por empregador	Cedido de outra forma	Outra condição	Pessoas Residentes	Pessoas residentes em domicílios particulares permanentes
Rural - Estiva	758	764	99,08	0,66	0,26	90,37	0,00	5,41	1,58	2,64	0,00	3076	3062
Rural - Mata de Itapera	2599	2602	97,27	0,38	2,08	84,53	1,35	8,46	1,27	4,31	0,08	9719	9711
Rural - Mato Grosso	543	543	99,82	0,18	0,00	84,35	5,89	3,13	2,95	3,50	0,18	2333	2333
Rural - Quebra-Pote	1176	1176	99,74	0,17	0,00	91,67	0,17	2,72	1,87	3,32	0,26	4507	4507
Rural - Ribeira	170	170	97,65	1,18	0,00	62,94	25,29	2,94	3,53	3,53	1,76	584	584
Rural - Tajaçuba	752	753	100,00	0,00	0,00	87,63	0,13	3,19	2,66	6,25	0,13	2826	2823
Rural - Tibiri	1562	1562	99,74	0,06	0,00	89,31	0,19	7,94	0,06	2,11	0,38	6276	6276

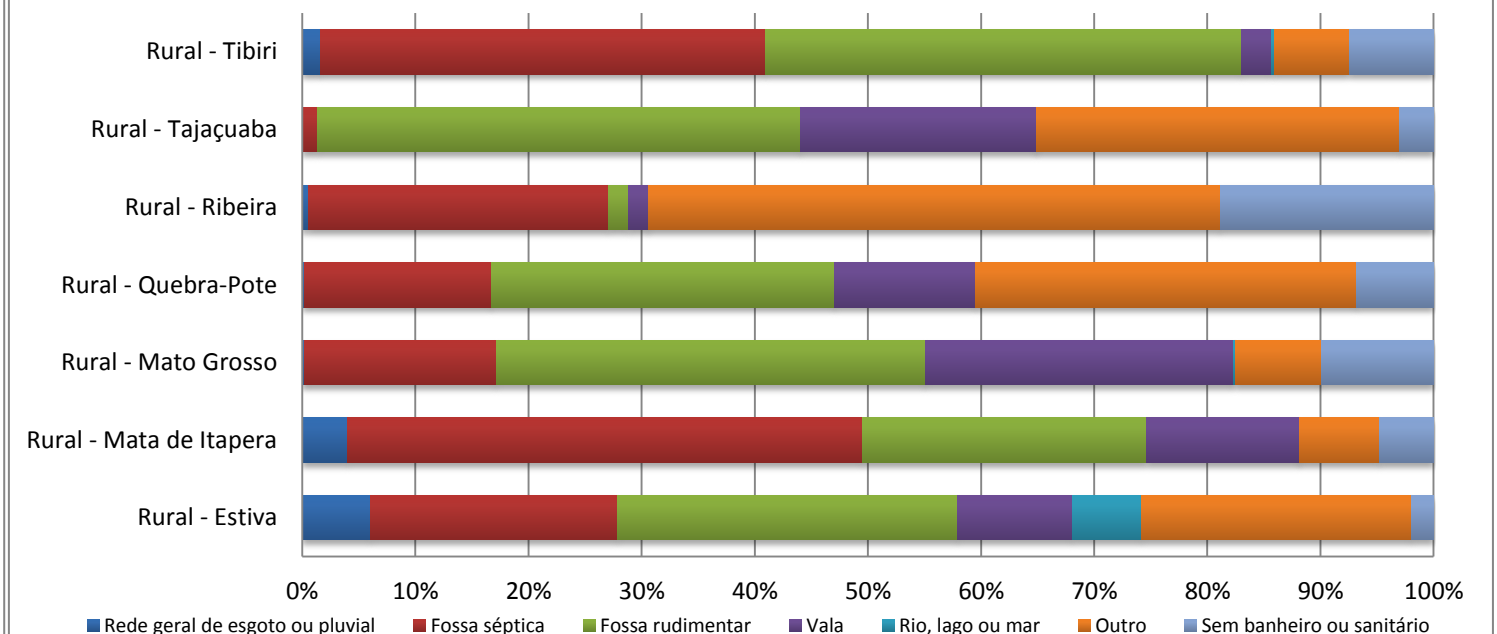


DISTRITOS URBANOS	FORMAS DE ABASTECIMENTO DE ÁGUA%				TIPO DE ESGOTAMENTO SANITÁRIO%							DESTINO DO LIXO%					ABASTECIMENTO DE ENERGIA ELÉTRICA%	NÍVEIS DE ALFABETIZAÇÃO			
	Rede Geral	Poço ou Nascente	Chuva - Cisterna	Outra Forma	Rede geral de esgoto ou pluvial	Fossa séptica	Fossa rudimentar	Vala	Rio, lago ou mar	Outro	Sem banheiro ou sanitário	Coletado	Queimado (na propriedade)	Enterrado (na propriedade)	Jogado em terreno baldio ou logradouro	Jogado em rio, lago ou mar	Outro destino	Domicílios Particulares Permanentes sem energia elétrica	Pessoas alfabetizadas com 5 ou mais anos de idade	Pessoas não alfabetizadas com 5 ou mais anos de idade	Pessoas não alfabetizadas com 5 ou mais anos de idade
Rural - Estiva	81,53	6,99	0,00	11,48	6,07	21,77	30,08	10,16	6,07	23,88	1,98	33,11	43,54	1,32	18,47	3,30	0,26	0,13	2188	520	19,202
Rural - Mata de Itapera	64,60	11,27	0,00	24,12	3,96	45,52	25,16	13,51	0,00	7,08	4,77	40,94	44,44	1,85	12,58	0,08	0,12	0,65	7247	1382	16,016
Rural - Mato Grosso	12,34	42,17	0,00	45,49	0,18	16,94	37,94	27,26	0,18	7,55	9,94	4,42	87,48	4,05	3,50	0,00	0,55	0,92	1695	413	19,592
Rural - Quebra-Pote	23,13	30,70	0,00	46,17	0,17	16,58	30,27	12,50	0,00	33,67	6,80	16,58	77,55	2,21	2,30	0,00	1,36	0,77	3206	863	21,209
Rural - Ribeira	14,12	26,47	0,00	59,41	0,59	26,47	1,76	1,76	0,00	50,59	18,82	24,12	62,35	3,53	3,53	0,00	6,47	0,59	386	139	26,476
Rural - Tajuçaba	0,53	26,06	0,00	73,40	0,13	1,20	42,69	20,88	0,00	32,05	3,06	3,72	72,87	2,93	19,15	0,53	0,80	0,80	2070	421	16,901
Rural - Tibiri	57,55	5,51	0,00	36,94	1,60	39,37	42,00	2,69	0,26	6,59	7,49	69,33	14,72	0,26	14,28	0,06	1,34	0,38	5004	649	11,481

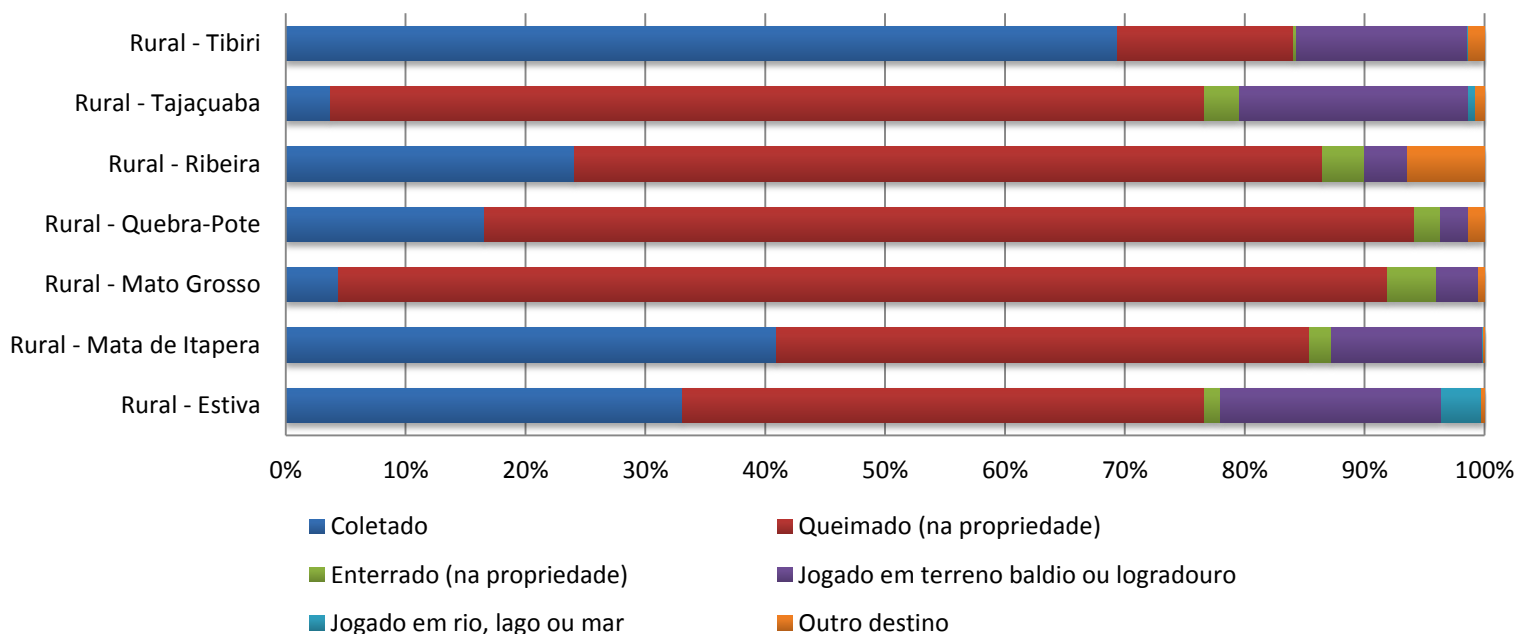
CONDIÇÃO DE OCUPAÇÃO DOS DOMICÍLIOS PARTICULARES PERMANENTES



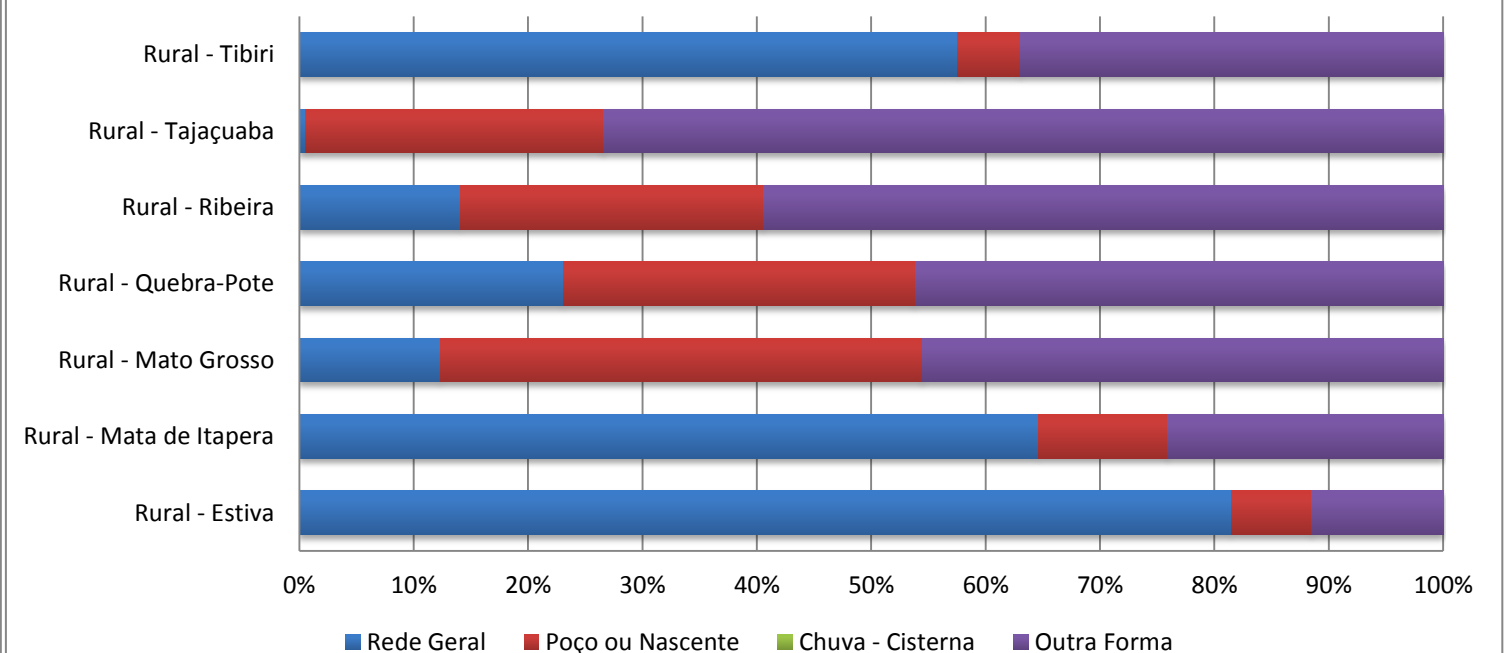
TIPO DE ESGOTAMENTO SANITÁRIO DOS DOMICÍLIOS PARTICULARES PERMANENTES



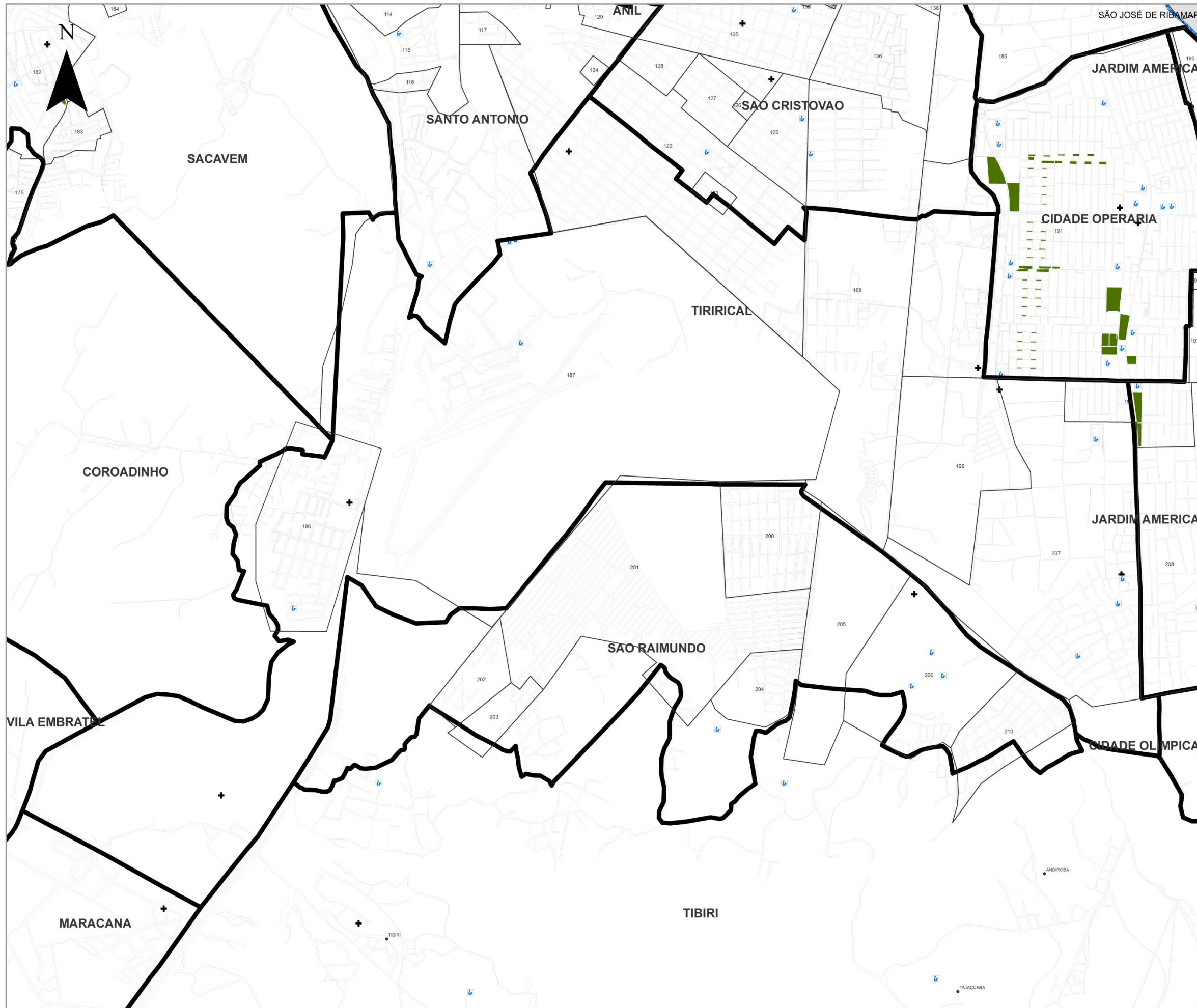
DESTINO DO LIXO DOS DOMICÍLIOS PARTICULARES PERMANENTES



FORMA DE ABASTECIMENTO DE ÁGUA DOS DOMICÍLIOS PARTICULARES PERMANENTES



3.26 TIRIRICAL



LEGENDA

- POVOADOS
- ▭ LIMITE DE BAIROS
- ▭ LIMITE MUNICIPAL
- ▭ DISTRITOS URBANOS
- 🏫 ESCOLAS FUNDAMENTAL E MÉDIO
- 🏥 EQUIPAMENTOS DE SAUDE
- 🟩 PRAÇAS

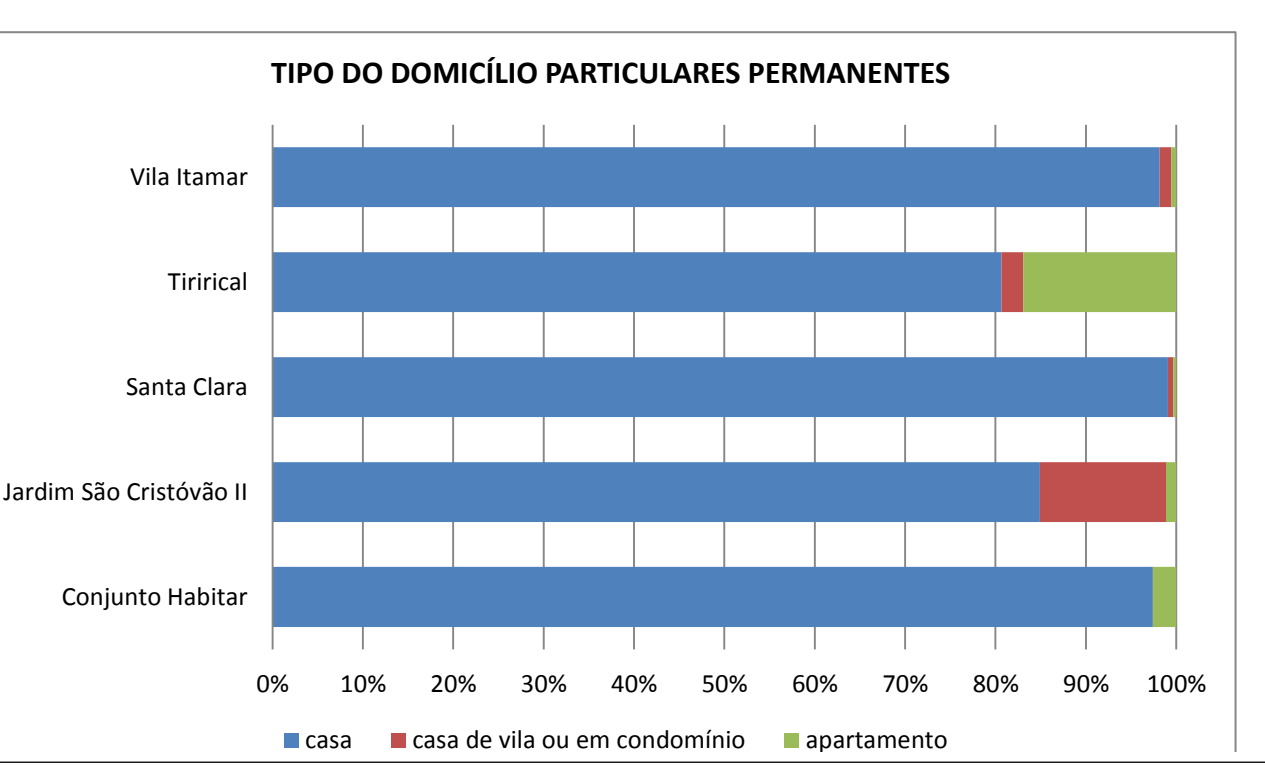
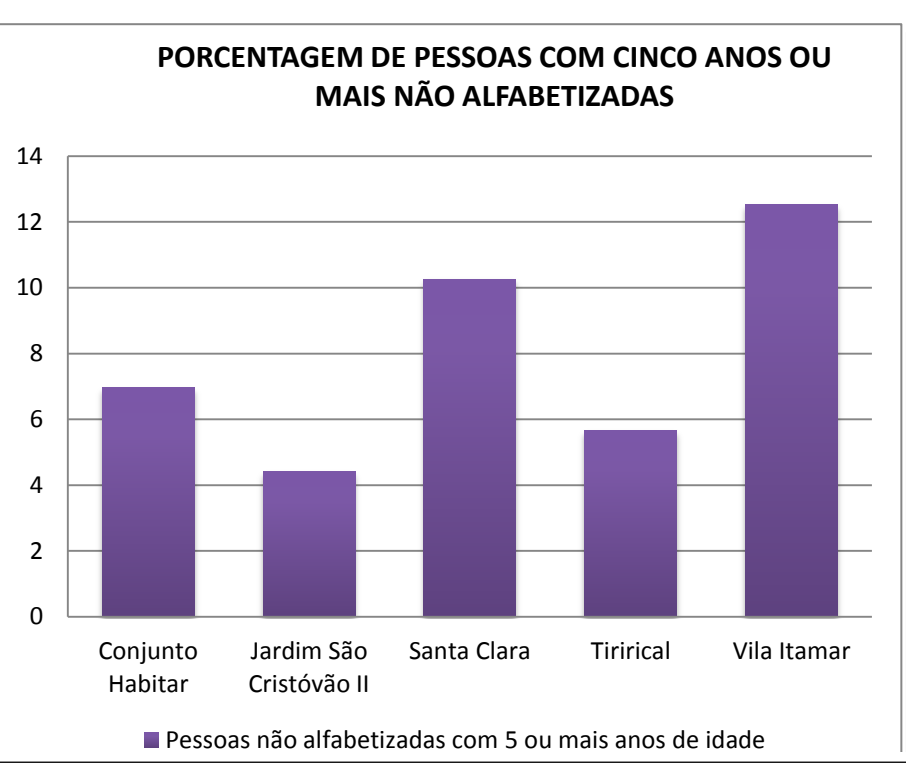
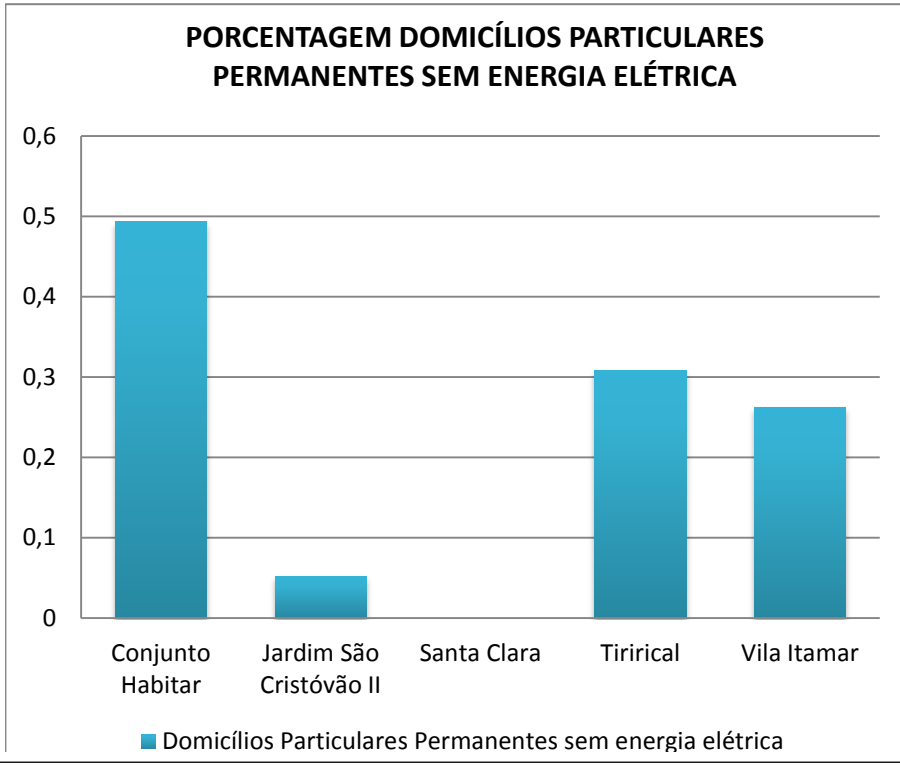
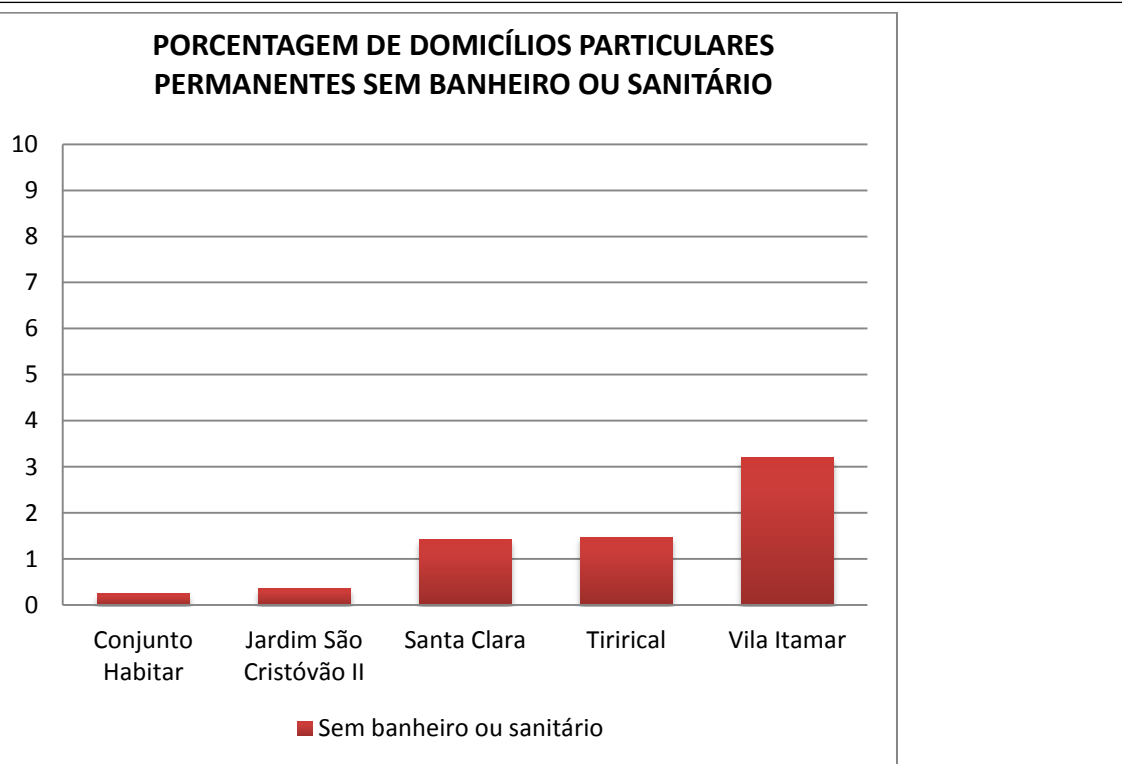
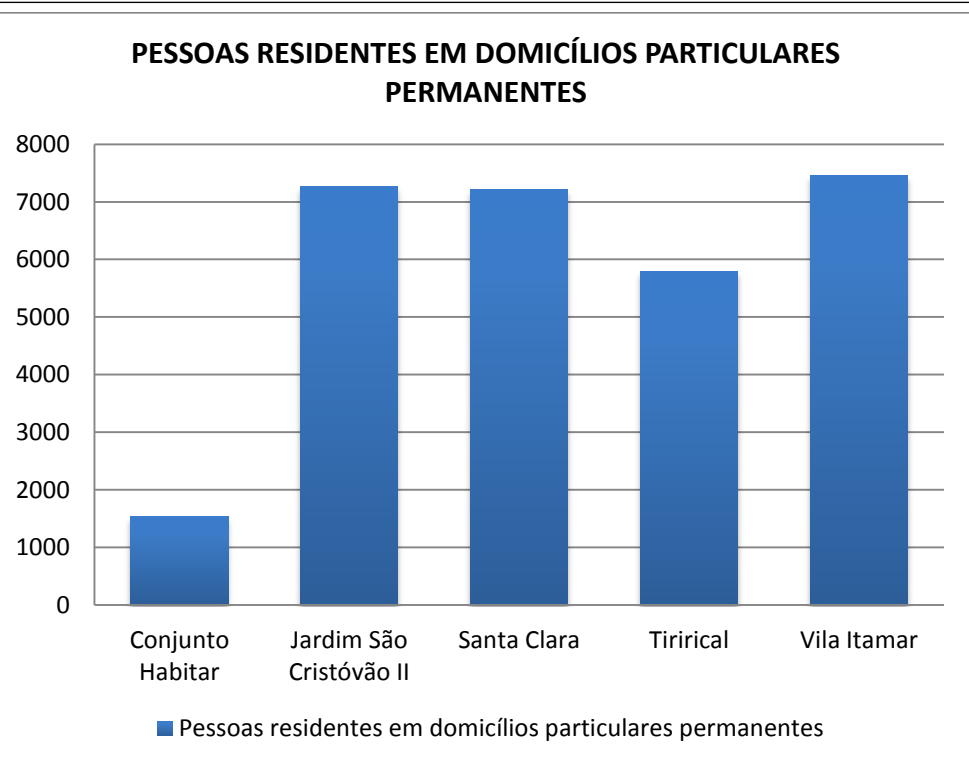
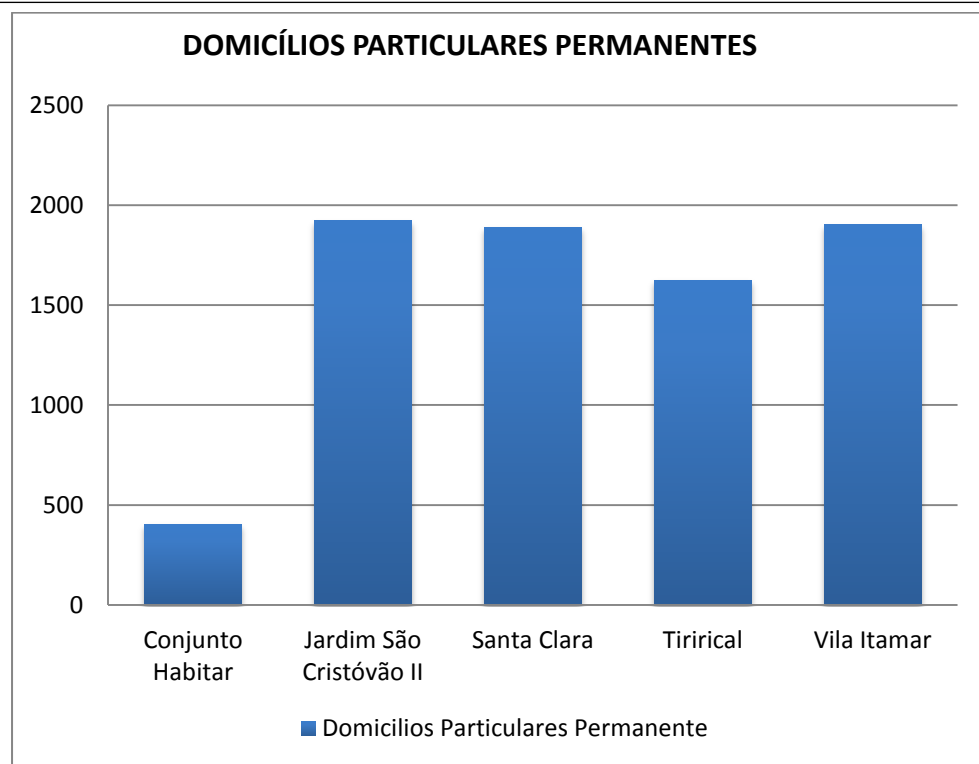
1	PORTA GRANDE	88	BARRETO
2	TRINHA	89	VILA ROSA
3	SEMPRE VIVO	90	BOA VISTA
4	CONDOMÍNIO SÃO MARCOS	91	COPIARANA
5	PARQUE VILA	92	SANTO ANTONIO
6	SÃO MARCOS	93	SPINACIARIA
7	GRACIETY	94	VILA JARDIM
8	SANTA FLÁVIA	95	VILA ROSA BARRETO
9	CLAYTON	96	ALVARADO DOS OLIVEIROS
10	VILA INDEPENDENTE	97	AMIL
11	TRINHA	98	BOA VISTA
12	SANTO ANTONIO	99	BOA VISTA
13	SANTO ANTONIO	100	VILA LINDA
14	VILA ROSA	101	CONDOMÍNIO SÃO MARCOS
15	VILA ROSA	102	CONDOMÍNIO SÃO MARCOS
16	VILA ROSA	103	CONDOMÍNIO SÃO MARCOS
17	VILA ROSA	104	CONDOMÍNIO SÃO MARCOS
18	VILA ROSA	105	CONDOMÍNIO SÃO MARCOS
19	VILA ROSA	106	CONDOMÍNIO SÃO MARCOS
20	VILA ROSA	107	CONDOMÍNIO SÃO MARCOS
21	VILA ROSA	108	CONDOMÍNIO SÃO MARCOS
22	VILA ROSA	109	CONDOMÍNIO SÃO MARCOS
23	VILA ROSA	110	CONDOMÍNIO SÃO MARCOS
24	VILA ROSA	111	CONDOMÍNIO SÃO MARCOS
25	VILA ROSA	112	CONDOMÍNIO SÃO MARCOS
26	VILA ROSA	113	CONDOMÍNIO SÃO MARCOS
27	VILA ROSA	114	CONDOMÍNIO SÃO MARCOS
28	VILA ROSA	115	CONDOMÍNIO SÃO MARCOS
29	VILA ROSA	116	CONDOMÍNIO SÃO MARCOS
30	VILA ROSA	117	CONDOMÍNIO SÃO MARCOS
31	VILA ROSA	118	CONDOMÍNIO SÃO MARCOS
32	VILA ROSA	119	CONDOMÍNIO SÃO MARCOS
33	VILA ROSA	120	CONDOMÍNIO SÃO MARCOS
34	VILA ROSA	121	CONDOMÍNIO SÃO MARCOS
35	VILA ROSA	122	CONDOMÍNIO SÃO MARCOS
36	VILA ROSA	123	CONDOMÍNIO SÃO MARCOS
37	VILA ROSA	124	CONDOMÍNIO SÃO MARCOS
38	VILA ROSA	125	CONDOMÍNIO SÃO MARCOS
39	VILA ROSA	126	CONDOMÍNIO SÃO MARCOS
40	VILA ROSA	127	CONDOMÍNIO SÃO MARCOS
41	VILA ROSA	128	CONDOMÍNIO SÃO MARCOS
42	VILA ROSA	129	CONDOMÍNIO SÃO MARCOS
43	VILA ROSA	130	CONDOMÍNIO SÃO MARCOS
44	VILA ROSA	131	CONDOMÍNIO SÃO MARCOS
45	VILA ROSA	132	CONDOMÍNIO SÃO MARCOS
46	VILA ROSA	133	CONDOMÍNIO SÃO MARCOS
47	VILA ROSA	134	CONDOMÍNIO SÃO MARCOS
48	VILA ROSA	135	CONDOMÍNIO SÃO MARCOS
49	VILA ROSA	136	CONDOMÍNIO SÃO MARCOS
50	VILA ROSA	137	CONDOMÍNIO SÃO MARCOS
51	VILA ROSA	138	CONDOMÍNIO SÃO MARCOS
52	VILA ROSA	139	CONDOMÍNIO SÃO MARCOS
53	VILA ROSA	140	CONDOMÍNIO SÃO MARCOS
54	VILA ROSA	141	CONDOMÍNIO SÃO MARCOS
55	VILA ROSA	142	CONDOMÍNIO SÃO MARCOS
56	VILA ROSA	143	CONDOMÍNIO SÃO MARCOS
57	VILA ROSA	144	CONDOMÍNIO SÃO MARCOS
58	VILA ROSA	145	CONDOMÍNIO SÃO MARCOS
59	VILA ROSA	146	CONDOMÍNIO SÃO MARCOS
60	VILA ROSA	147	CONDOMÍNIO SÃO MARCOS
61	VILA ROSA	148	CONDOMÍNIO SÃO MARCOS
62	VILA ROSA	149	CONDOMÍNIO SÃO MARCOS
63	VILA ROSA	150	CONDOMÍNIO SÃO MARCOS
64	VILA ROSA	151	CONDOMÍNIO SÃO MARCOS
65	VILA ROSA	152	CONDOMÍNIO SÃO MARCOS
66	VILA ROSA	153	CONDOMÍNIO SÃO MARCOS
67	VILA ROSA	154	CONDOMÍNIO SÃO MARCOS
68	VILA ROSA	155	CONDOMÍNIO SÃO MARCOS
69	VILA ROSA	156	CONDOMÍNIO SÃO MARCOS
70	VILA ROSA	157	CONDOMÍNIO SÃO MARCOS
71	VILA ROSA	158	CONDOMÍNIO SÃO MARCOS
72	VILA ROSA	159	CONDOMÍNIO SÃO MARCOS
73	VILA ROSA	160	CONDOMÍNIO SÃO MARCOS
74	VILA ROSA	161	CONDOMÍNIO SÃO MARCOS
75	VILA ROSA	162	CONDOMÍNIO SÃO MARCOS
76	VILA ROSA	163	CONDOMÍNIO SÃO MARCOS
77	VILA ROSA	164	CONDOMÍNIO SÃO MARCOS
78	VILA ROSA	165	CONDOMÍNIO SÃO MARCOS
79	VILA ROSA	166	CONDOMÍNIO SÃO MARCOS
80	VILA ROSA	167	CONDOMÍNIO SÃO MARCOS
81	VILA ROSA	168	CONDOMÍNIO SÃO MARCOS
82	VILA ROSA	169	CONDOMÍNIO SÃO MARCOS
83	VILA ROSA	170	CONDOMÍNIO SÃO MARCOS
84	VILA ROSA	171	CONDOMÍNIO SÃO MARCOS
85	VILA ROSA	172	CONDOMÍNIO SÃO MARCOS
86	VILA ROSA	173	CONDOMÍNIO SÃO MARCOS
87	VILA ROSA	174	CONDOMÍNIO SÃO MARCOS
88	VILA ROSA	175	CONDOMÍNIO SÃO MARCOS
89	VILA ROSA	176	CONDOMÍNIO SÃO MARCOS
90	VILA ROSA	177	CONDOMÍNIO SÃO MARCOS
91	VILA ROSA	178	CONDOMÍNIO SÃO MARCOS
92	VILA ROSA	179	CONDOMÍNIO SÃO MARCOS
93	VILA ROSA	180	CONDOMÍNIO SÃO MARCOS
94	VILA ROSA	181	CONDOMÍNIO SÃO MARCOS
95	VILA ROSA	182	CONDOMÍNIO SÃO MARCOS
96	VILA ROSA	183	CONDOMÍNIO SÃO MARCOS
97	VILA ROSA	184	CONDOMÍNIO SÃO MARCOS
98	VILA ROSA	185	CONDOMÍNIO SÃO MARCOS
99	VILA ROSA	186	CONDOMÍNIO SÃO MARCOS
100	VILA ROSA	187	CONDOMÍNIO SÃO MARCOS

Fonte: INCID, 2013
 Dados: SEMURH, 2001; CENSO, 2010; INCID, 2010.

ESCALA - 1:8.500
 PROJEÇÃO UNIVERSAL TRANSVERSA DE MERCATOR - UTM
 DATUM HORIZONTAL: SAD 69 23S

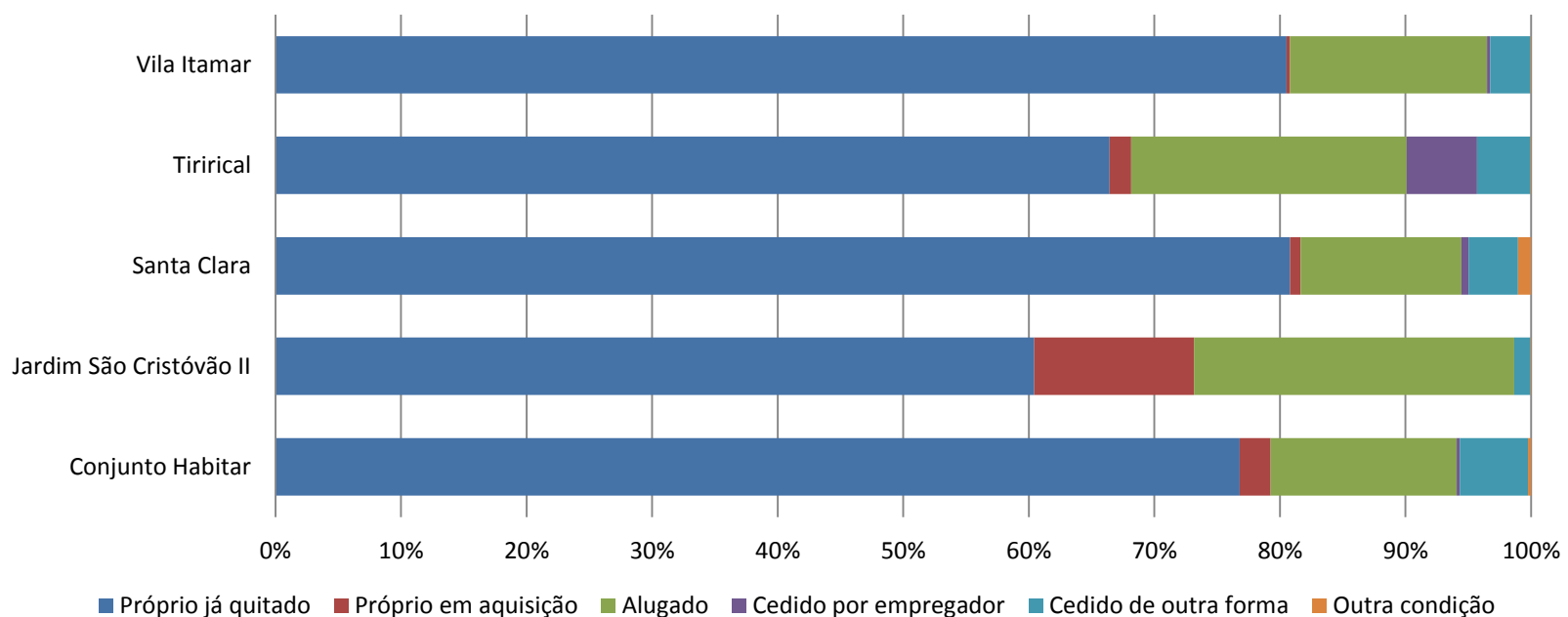
TIRIRICAL BAIROS: CONJUNTO HABITAR, JARDIM SÃO CRISTÓVÃO II, SANTA CLARA, TIRIRICAL, VILA ITAMAR.

DISTRITOS URBANOS	DOMICÍLIOS		TIPOS DE DOMICÍLIOS%			CONDIÇÃO DE OCUPAÇÃO DO DOMICÍLIO%						PESSOAS RESIDENTES		NÍVEIS DE ALFABETIZAÇÃO			
	Domicílios Particulares Permanente	Domicílios Particulares e Coletivos	casa	casa de vila ou em condomínio	apartamento	Próprio já quitado	Próprio em aquisição	Alugado	Cedido por empregador	Cedido de outra forma	Outra condição	Pessoas Residentes	Pessoas residentes em domicílios particulares permanentes	Pessoas responsáveis alfabetizadas	Não alfabetizadas	Pessoas responsáveis por domicílio particular permanente não alfabetizadas	Pessoas responsáveis por domicílio particular permanente alfabetizadas
Conjunto Habitar	405	405	93,58	0,00	2,47	76,79	2,47	14,81	0,25	5,43	0,25	1542	1542	375	30	7,41	92,59
Jardim São Cristóvão II	1926	1951	84,84	13,91	1,14	60,44	12,72	25,49	0,00	1,30	0,05	7295	7266	1869	57	2,96	97,04
Santa Clara	1891	1892	98,89	0,58	0,32	80,80	0,85	12,80	0,58	3,91	1,06	7211	7210	1693	198	10,47	89,53
Tirirical	1626	1628	78,54	2,34	16,48	66,42	1,72	21,96	5,60	4,24	0,06	5795	5785	1537	89	5,47	94,53
Vila Itamar	1905	1909	95,80	1,26	0,52	80,52	0,26	15,70	0,26	3,20	0,05	7462	7458	1670	235	12,34	87,66

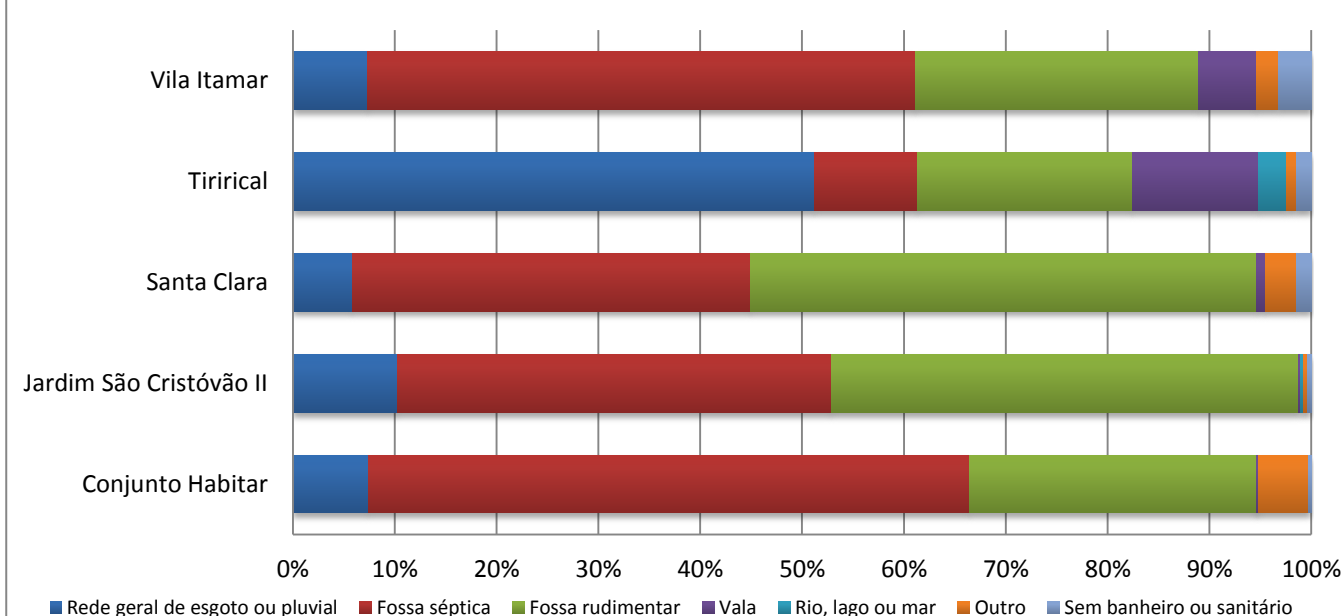


DISTRITOS URBANOS	FORMAS DE ABASTECIMENTO DE ÁGUA%				TIPO DE ESGOTAMENTO SANITÁRIO%							DESTINO DO LIXO%					ABASTECIMENTO DE ENERGIA ELÉTRICA%	NÍVEIS DE ALFABETIZAÇÃO			
	Rede Geral	Poço ou Nascente	Chuva - Cisterna	Outra Forma	Rede geral de esgoto ou pluvial	Fossa séptica	Fossa rudimentar	Vala	Rio, lago ou mar	Outro	Sem banheiro ou sanitário	Coletado	Queimado (na propriedade)	Enterrado (na propriedade)	Jogado em terreno baldio ou logradouro	Jogado em rio, lago ou mar	Outro destino	Domicílios Particulares Permanentes sem energia elétrica	Pessoas alfabetizadas com 5 ou mais anos de idade	Pessoas não alfabetizadas com 5 ou mais anos de idade	Pessoas não alfabetizadas com 5 ou mais anos de idade
Conjunto Habitar	17,28	7,90	0,00	74,81	7,41	59,01	28,15	0,25	0,00	4,94	0,25	80,74	10,86	0,00	5,43	0,00	2,96	0,49	1339	100	6,949
Jardim São Cristóvão II	79,85	4,67	0,00	15,47	10,28	42,58	45,90	0,16	0,31	0,42	0,36	96,00	1,09	0,05	2,86	0,00	0,00	0,05	6431	297	4,414
Santa Clara	27,92	6,03	0,05	66,00	5,87	39,03	49,76	0,79	0,00	3,12	1,43	82,55	10,36	0,32	5,87	0,11	0,79	0,00	5933	678	10,256
Tirirical	93,60	4,49	0,00	1,91	51,23	10,09	21,16	12,36	2,77	0,92	1,48	92,37	2,09	0,12	4,98	0,31	0,12	0,31	5096	306	5,665
Vila Itamar	93,18	0,52	0,00	6,30	7,30	53,86	27,77	5,72	0,00	2,15	3,20	81,78	3,04	0,21	13,54	0,16	1,26	0,26	5900	844	12,515

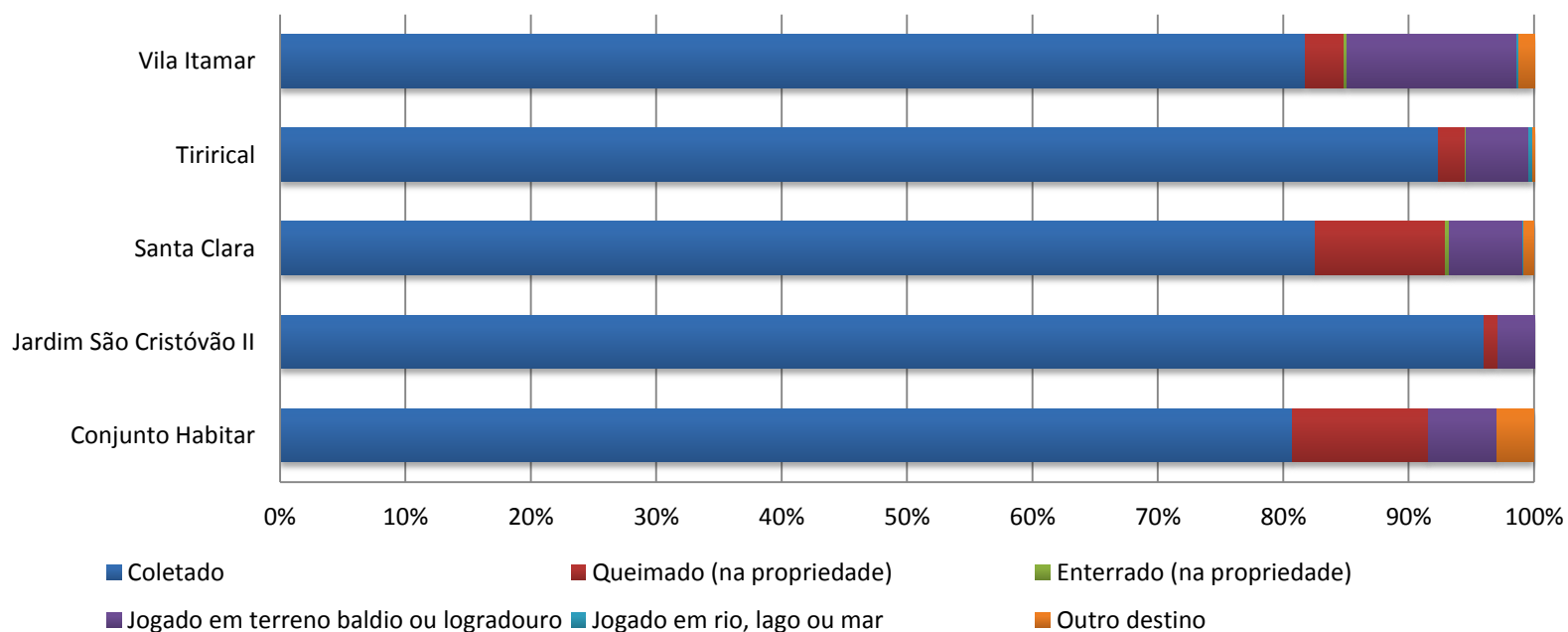
CONDIÇÃO DE OCUPAÇÃO DOS DOMICÍLIOS PARTICULARES PERMANENTES



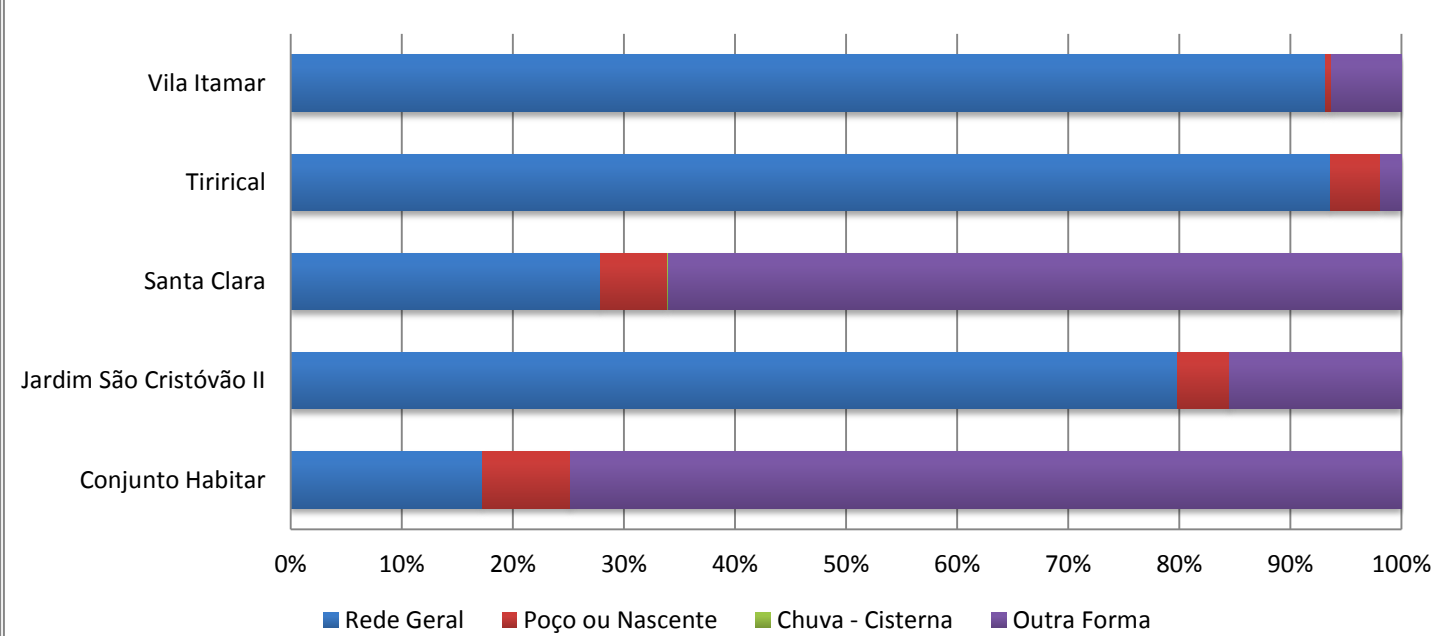
TIPO DE ESGOTAMENTO SANITÁRIO DOS DOMICÍLIOS PARTICULARES PERMANENTES



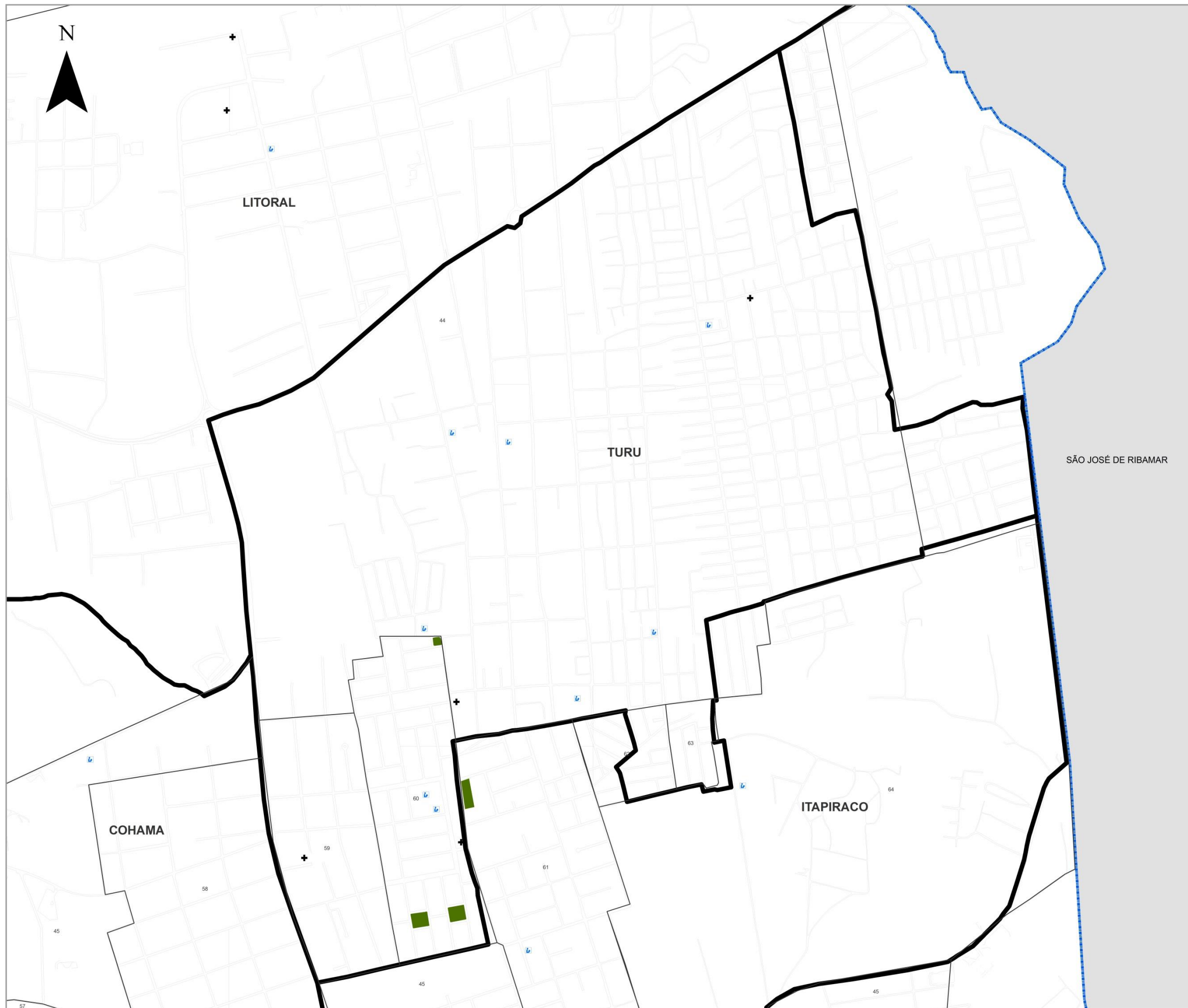
DESTINO DO LIXO DOS DOMICÍLIOS PARTICULARES PERMANENTES



FORMA DE ABASTECIMENTO DE ÁGUA DOS DOMICÍLIOS PARTICULARES PERMANENTES



3.27 TURU



LEGENDA

- POVOADOS
- LIMITE DE BAIROS
- LIMITE MUNICIPAL
- DISTRITOS URBANOS
- ESCOLAS FUNDAMENTAL E MÉDIO
- EQUIPAMENTOS DE SAÚDE
- PRAÇAS

1	PONTE DE CARVALHO	58	BARRETO
2	TRINHA	59	VILA FLORESTA
3	SÃO FRANCISCO	60	BOQUEIRÃO
4	CONDOMÍNIO SÃO MARCOS	61	COHAMA
5	PARQUE ATENAS	62	SANTO ANTONIO
6	SÃO MARCOS	63	SPINACIARIA
7	GRACIETY	64	VILA JOSE
8	SANTA FLÁVIA	65	VILA ROSA DA SERRA
9	COHAMA	66	ALVARADO DOS SERRAS
10	VILA IMPROBANTE	67	ANTIL
11	CONDOMÍNIO	68	BOQUEIRÃO
12	TRINHA	69	BOQUEIRÃO
13	COHAMA	70	VILA CONCEIÇÃO
14	COHAMA	71	ANTIL
15	VILA ROSA DA SERRA	72	ANTIL
16	PARQUE ATENAS	73	ANTIL
17	VILA ROSA DA SERRA	74	ANTIL
18	PARQUE ATENAS	75	ANTIL
19	PARQUE ATENAS	76	ANTIL
20	ANTIL	77	ANTIL
21	ANTIL	78	ANTIL
22	ANTIL	79	ANTIL
23	ANTIL	80	ANTIL
24	ANTIL	81	ANTIL
25	ANTIL	82	ANTIL
26	ANTIL	83	ANTIL
27	ANTIL	84	ANTIL
28	ANTIL	85	ANTIL
29	ANTIL	86	ANTIL
30	ANTIL	87	ANTIL
31	ANTIL	88	ANTIL
32	ANTIL	89	ANTIL
33	ANTIL	90	ANTIL
34	ANTIL	91	ANTIL
35	ANTIL	92	ANTIL
36	ANTIL	93	ANTIL
37	ANTIL	94	ANTIL
38	ANTIL	95	ANTIL
39	ANTIL	96	ANTIL
40	ANTIL	97	ANTIL
41	ANTIL	98	ANTIL
42	ANTIL	99	ANTIL
43	ANTIL	100	ANTIL

Fonte: INCID, 2013
Dados: SEMURH, 2001; CENSO, 2010; INCID, 2010.

0 0,1 0,2 0,4 0,6 0,8 km

ESCALA - 1:4.000

PROJEÇÃO UNIVERSAL TRANSVERSA DE MERCATOR - UTM
DATUM HORIZONTAL: SAD 69 23S

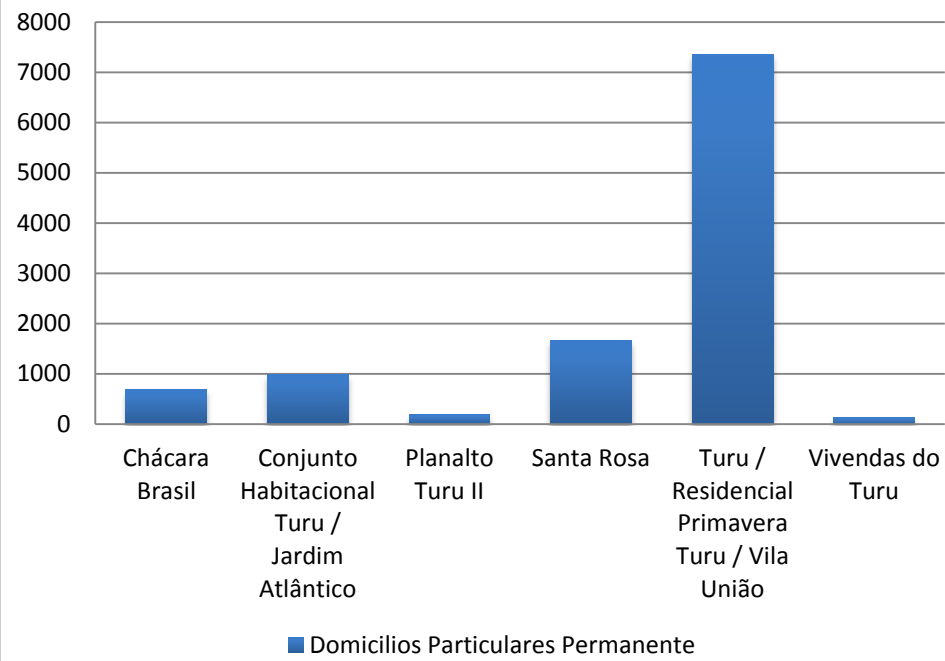
PREFEITURA DE SÃO LUÍS
Secretaria de Planejamento - SEPLAN

Instituto da Cidade
INSTITUTO DE PLANEJAMENTO URBANO E TERRITÓRIO

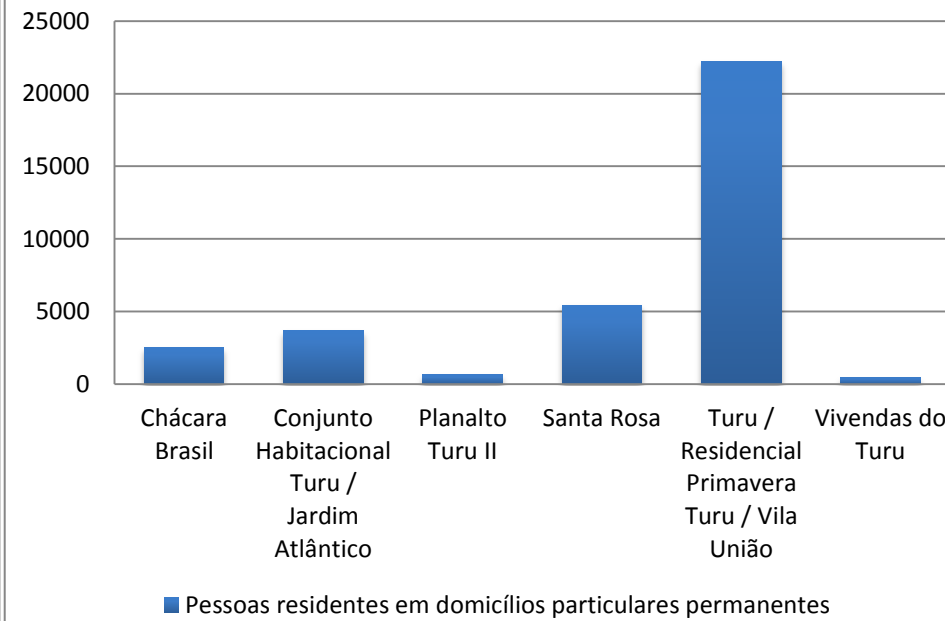
PRÊMIO DE CIDADÃO

DISTRITOS URBANOS	DOMICÍLIOS		TIPOS DE DOMICÍLIOS%			CONDIÇÃO DE OCUPAÇÃO DO DOMICÍLIO%						PESSOAS RESIDENTES	
	Domicílios Particulares Permanentes	Domicílios Particulares e Coletivos	casa	casa de vila ou em condomínio	apartamento	Próprio já quitado	Próprio em aquisição	Alugado	Cedido por empregador	Cedido de outra forma	Outra condição	Pessoas Residentes	Pessoas residentes em domicílios particulares permanentes
Chácara Brasil	686	686	89,21	8,31	2,48	46,65	34,84	16,91	0,73	0,87	0,00	2535	2535
Conjunto Habitacional Turu / Jardim Atlântico	981	981	85,73	4,49	8,36	77,27	7,75	12,33	0,31	1,33	1,02	3672	3672
Planalto Turu II	181	181	99,45	0,00	0,55	70,17	19,89	8,84	0,00	1,10	0,00	623	623
Santa Rosa	1659	1659	59,73	16,21	23,21	52,32	32,01	13,02	0,54	2,11	0,00	5439	5439
Turu / Residencial Primavera Turu / Vila União	7349	7387	43,68	3,40	52,59	32,29	48,77	15,81	0,23	2,72	0,18	22220	22179
Vivendas do Turu	123	123	98,37	1,63	0,00	43,90	35,77	14,63	0,00	4,88	0,81	448	448

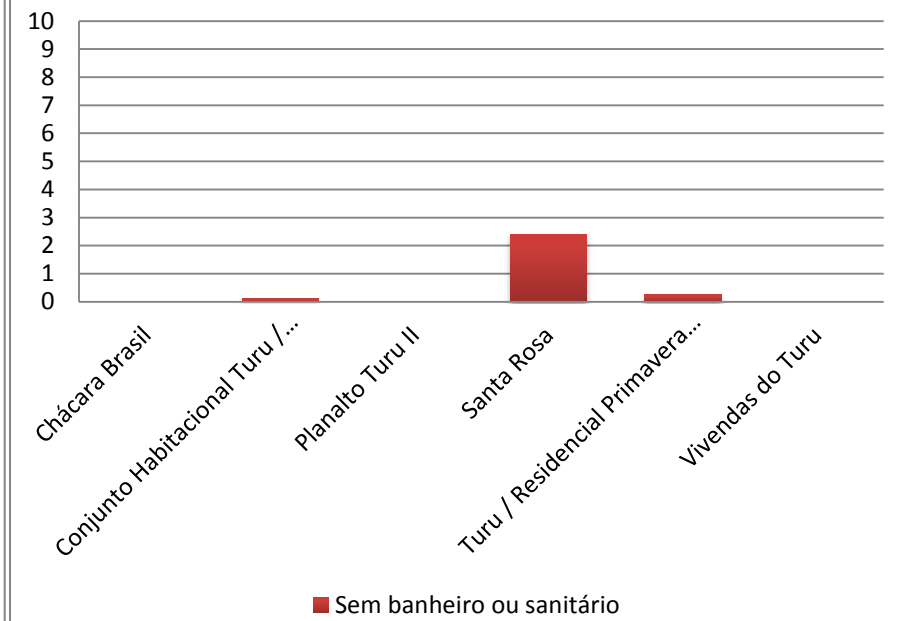
DOMICÍLIOS PARTICULARES PERMANENTES



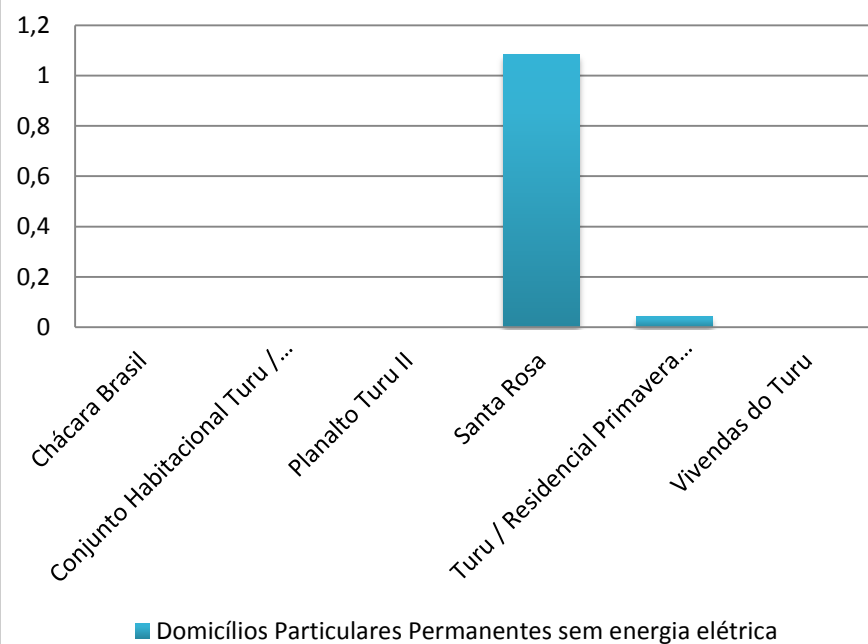
PESSOAS RESIDENTES EM DOMICÍLIOS PARTICULARES PERMANENTES



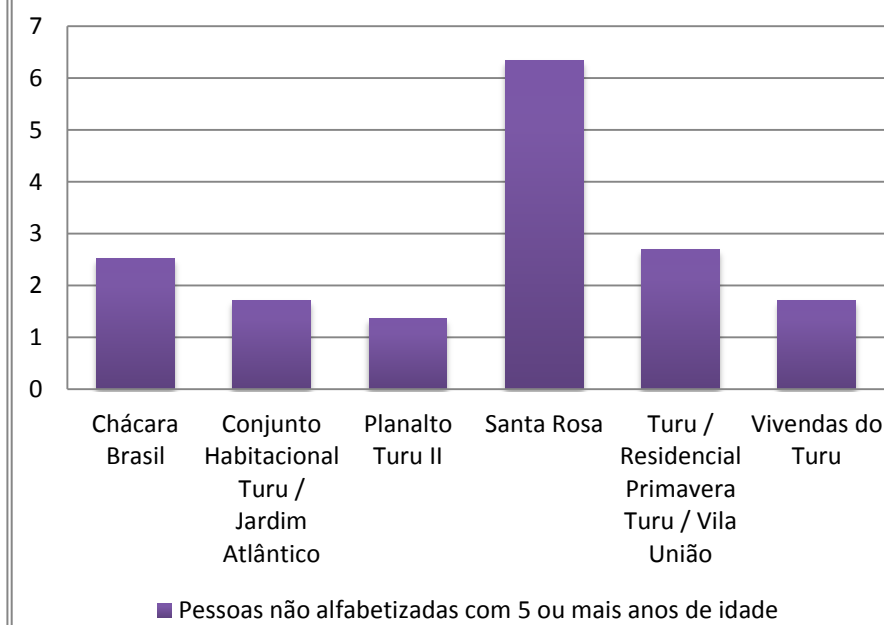
PORCENTAGEM DE DOMICÍLIOS PARTICULARES PERMANENTES SEM BANHEIRO OU SANITÁRIO



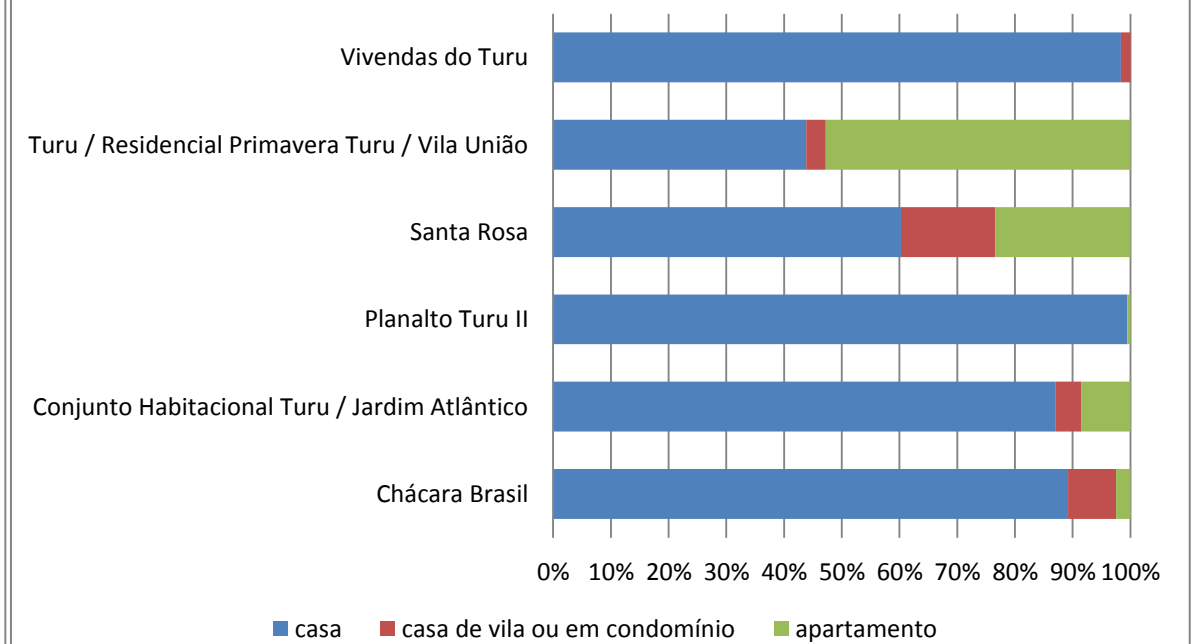
PORCENTAGEM DOMICÍLIOS PARTICULARES PERMANENTES SEM ENERGIA ELÉTRICA



PORCENTAGEM DE PESSOAS COM CINCO ANOS OU MAIS NÃO ALFABETIZADAS

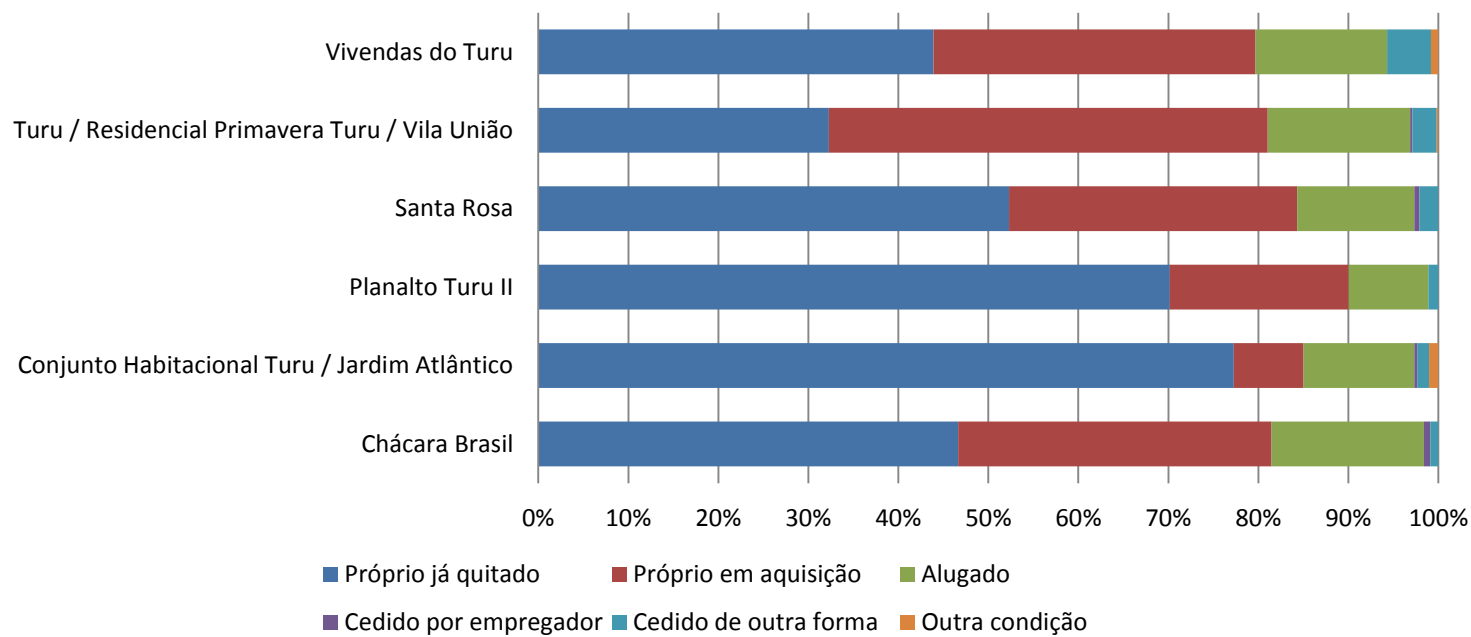


TIPO DO DOMICÍLIO PARTICULARES PERMANENTES

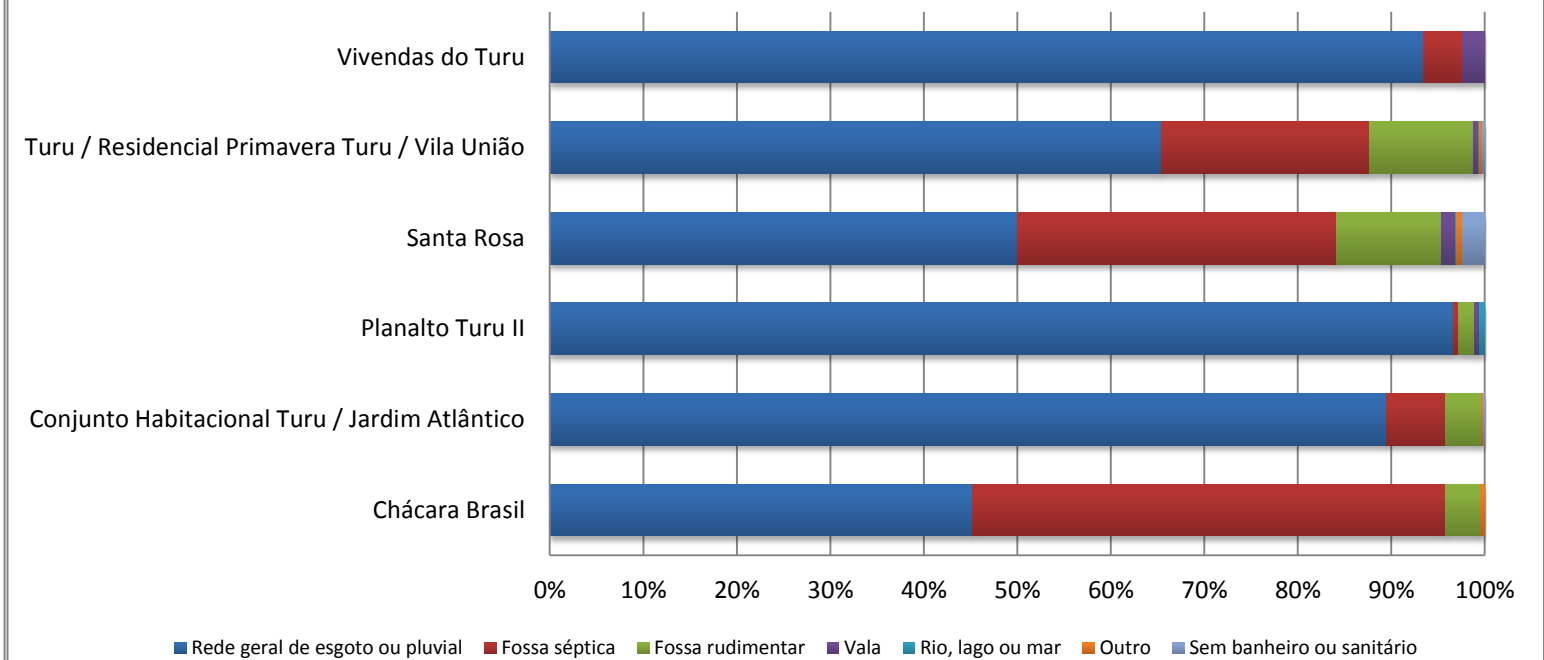


DISTRITOS URBANOS	FORMAS DE ABASTECIMENTO DE ÁGUA%				TIPO DE ESGOTAMENTO SANITÁRIO%								DESTINO DO LIXO%					ABASTECIMENTO DE ENERGIA ELÉTRICA%	NÍVEIS DE ALFABETIZAÇÃO		
	Rede Geral	Poço ou Nascente	Chuva - Cisterna	Outra Forma	Rede geral de esgoto ou pluvial	Fossa séptica	Fossa rudimentar	Vala	Rio, lago ou mar	Outro	Sem banheiro ou sanitário	Coletado	Queimado (na propriedade)	Enterrado (na propriedade)	Jogado em terreno baldio ou logradouro	Jogado em rio, lago ou mar	Outro destino	Domicílios Particulares Permanentes sem energia elétrica	Pessoas alfabetizadas com 5 ou mais anos de idade	Pessoas não alfabetizadas com 5 ou mais anos de idade	Pessoas não alfabetizadas com 5 ou mais anos de idade
Chácara Brasil	88,34	8,60	0,00	3,06	45,19	50,58	3,79	0,00	0,00	0,44	0,00	100,00	0,00	0,00	0,00	0,00	0,00	0,00	2281	59	2,521
Conjunto Habitacional Turu / Jardim Atlântico	79,92	13,35	0,00	6,73	89,50	6,32	3,87	0,00	0,00	0,20	0,10	99,49	0,10	0,00	0,41	0,00	0,00	0,00	3432	60	1,718
Planalto Turu II	25,97	0,55	0,00	73,48	96,69	0,55	1,66	0,55	0,55	0,00	0,00	100,00	0,00	0,00	0,00	0,00	0,00	0,00	578	8	1,365
Santa Rosa	54,79	20,74	0,00	24,47	49,97	34,18	11,27	1,45	0,12	0,60	2,41	89,93	4,34	0,18	2,41	0,00	3,13	1,08	4609	312	6,340
Turu / Residencial Primavera Turu / Vila União	58,54	28,59	0,01	12,86	65,38	22,26	11,10	0,63	0,08	0,30	0,24	98,48	0,65	0,03	0,60	0,05	0,19	0,04	19936	553	2,699
Vivendas do Turu	96,75	2,44	0,00	0,81	93,50	4,07	0,00	2,44	0,00	0,00	0,00	100,00	0,00	0,00	0,00	0,00	0,00	0,00	404	7	1,703

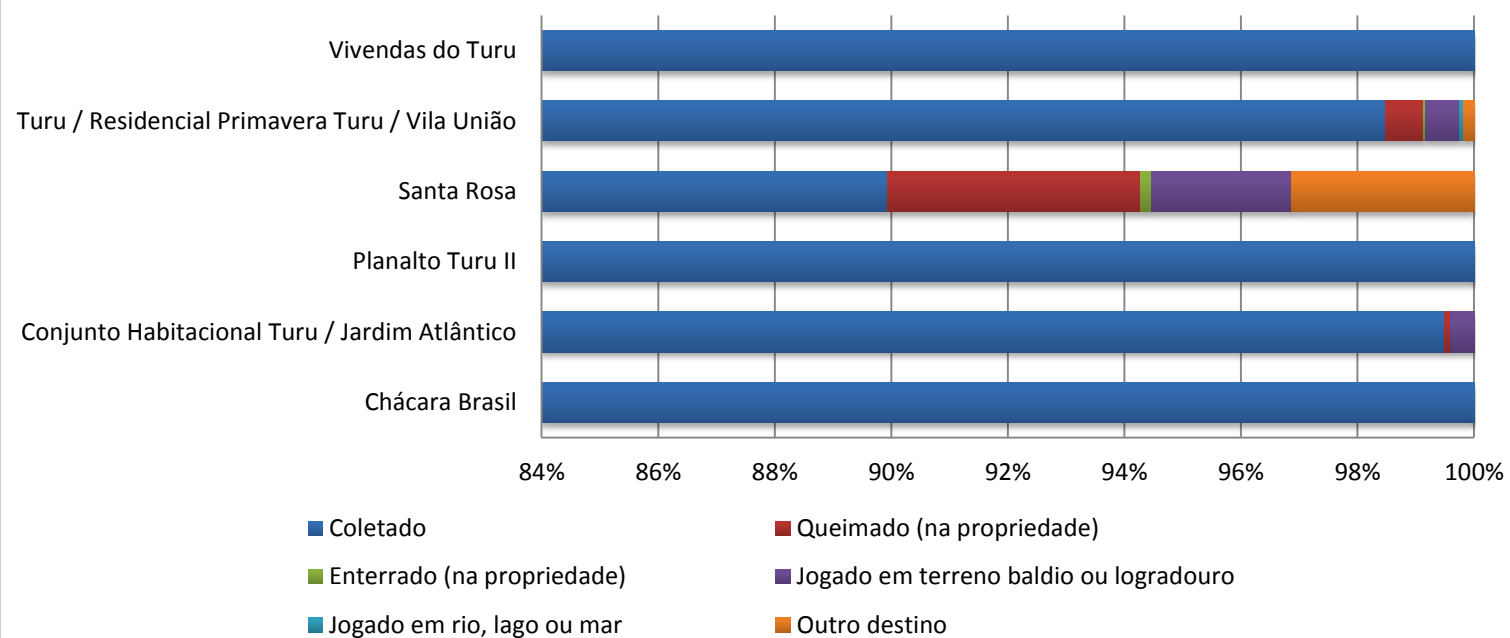
CONDIÇÃO DE OCUPAÇÃO DOS DOMICÍLIOS PARTICULARES PERMANENTES



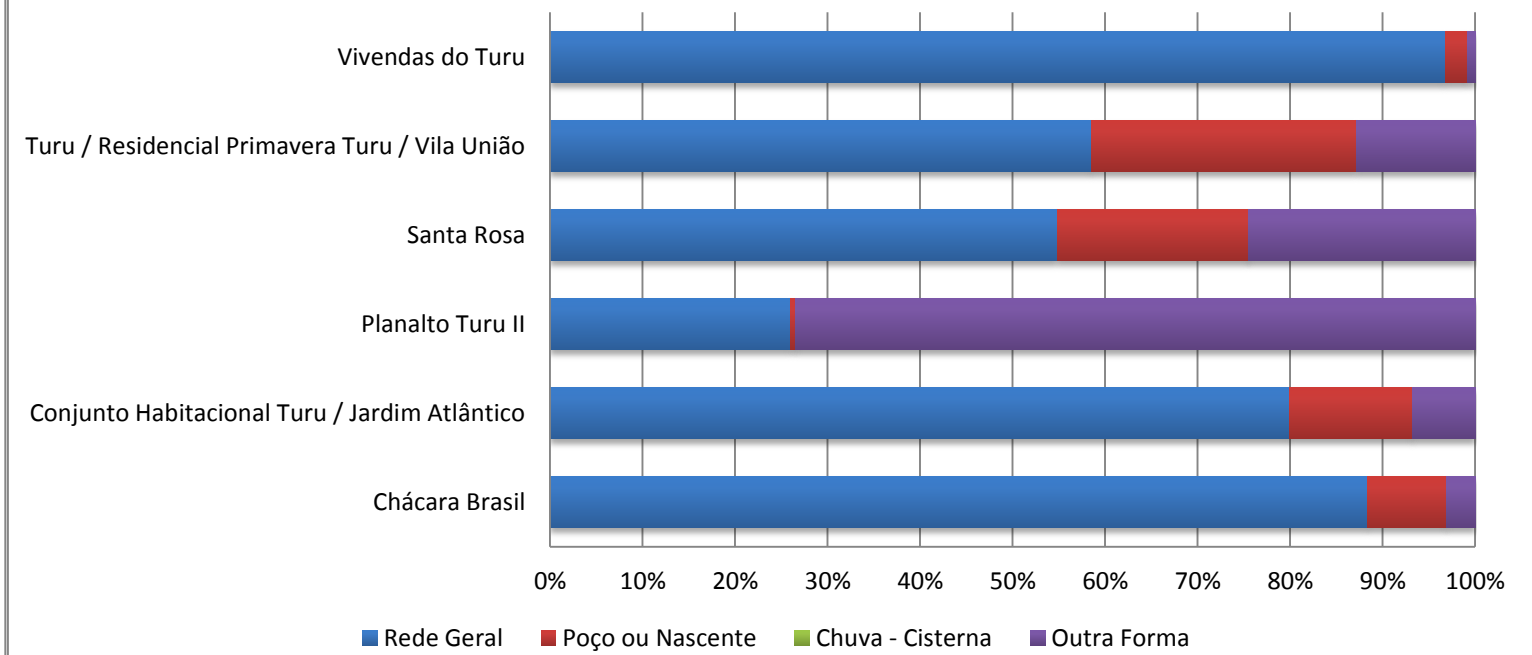
TIPO DE ESGOTAMENTO SANITÁRIO DOS DOMICÍLIOS PARTICULARES PERMANENTES



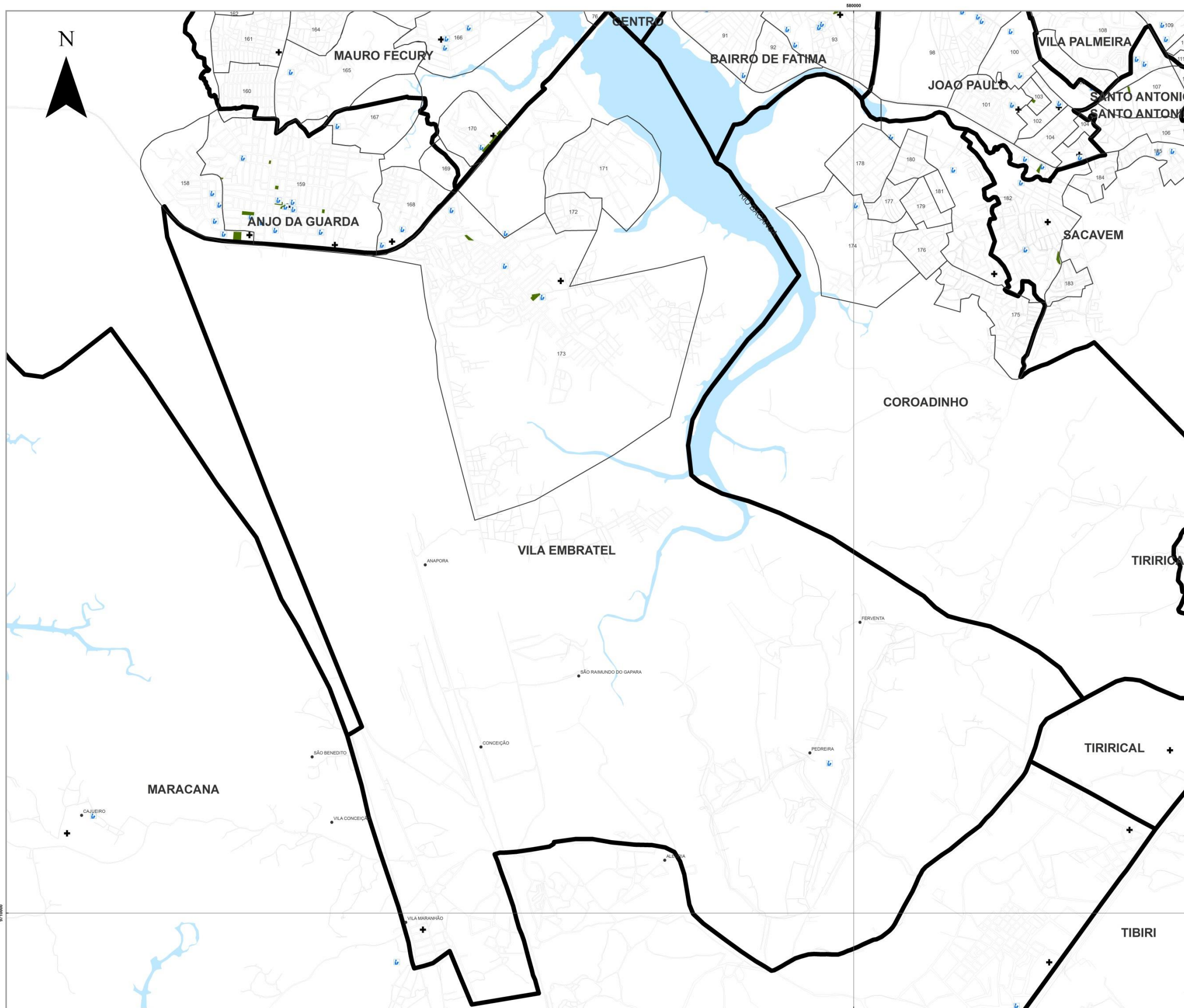
DESTINO DO LIXO DOS DOMICÍLIOS PARTICULARES PERMANENTES



FORMA DE ABASTECIMENTO DE ÁGUA DOS DOMICÍLIOS PARTICULARES PERMANENTES



3.28 VILA EMBRATEL



LEGENDA

- POVOADOS
- ▭ LIMITE DE BAIROS
- ▭ LIMITE MUNICIPAL
- ▭ DISTRITOS URBANOS
- Ⓛ ESCOLAS FUNDAMENTAL E MÉDIO
- ⊕ EQUIPAMENTOS DE SAUDE
- PRAÇAS

1	PARQUE OLIMPIA	88	BARRETO
2	PARQUE OLIMPIA	89	VILA PALMEIRA
3	PARQUE OLIMPIA	90	MAURO FECURY
4	PARQUE OLIMPIA	91	BAIRRO DE FATIMA
5	PARQUE OLIMPIA	92	JOAO PAULO
6	PARQUE OLIMPIA	93	VILA PALMEIRA
7	PARQUE OLIMPIA	94	SANTO ANTONIO
8	PARQUE OLIMPIA	95	SANTO ANTONIO
9	PARQUE OLIMPIA	96	SACAVEM
10	PARQUE OLIMPIA	97	SACAVEM
11	PARQUE OLIMPIA	98	SACAVEM
12	PARQUE OLIMPIA	99	SACAVEM
13	PARQUE OLIMPIA	100	SACAVEM
14	PARQUE OLIMPIA	101	SACAVEM
15	PARQUE OLIMPIA	102	SACAVEM
16	PARQUE OLIMPIA	103	SACAVEM
17	PARQUE OLIMPIA	104	SACAVEM
18	PARQUE OLIMPIA	105	SACAVEM
19	PARQUE OLIMPIA	106	SACAVEM
20	PARQUE OLIMPIA	107	SACAVEM
21	PARQUE OLIMPIA	108	SACAVEM
22	PARQUE OLIMPIA	109	SACAVEM
23	PARQUE OLIMPIA	110	SACAVEM
24	PARQUE OLIMPIA	111	SACAVEM
25	PARQUE OLIMPIA	112	SACAVEM
26	PARQUE OLIMPIA	113	SACAVEM
27	PARQUE OLIMPIA	114	SACAVEM
28	PARQUE OLIMPIA	115	SACAVEM
29	PARQUE OLIMPIA	116	SACAVEM
30	PARQUE OLIMPIA	117	SACAVEM
31	PARQUE OLIMPIA	118	SACAVEM
32	PARQUE OLIMPIA	119	SACAVEM
33	PARQUE OLIMPIA	120	SACAVEM
34	PARQUE OLIMPIA	121	SACAVEM
35	PARQUE OLIMPIA	122	SACAVEM
36	PARQUE OLIMPIA	123	SACAVEM
37	PARQUE OLIMPIA	124	SACAVEM
38	PARQUE OLIMPIA	125	SACAVEM
39	PARQUE OLIMPIA	126	SACAVEM
40	PARQUE OLIMPIA	127	SACAVEM
41	PARQUE OLIMPIA	128	SACAVEM
42	PARQUE OLIMPIA	129	SACAVEM
43	PARQUE OLIMPIA	130	SACAVEM
44	PARQUE OLIMPIA	131	SACAVEM
45	PARQUE OLIMPIA	132	SACAVEM
46	PARQUE OLIMPIA	133	SACAVEM
47	PARQUE OLIMPIA	134	SACAVEM
48	PARQUE OLIMPIA	135	SACAVEM
49	PARQUE OLIMPIA	136	SACAVEM
50	PARQUE OLIMPIA	137	SACAVEM
51	PARQUE OLIMPIA	138	SACAVEM
52	PARQUE OLIMPIA	139	SACAVEM
53	PARQUE OLIMPIA	140	SACAVEM
54	PARQUE OLIMPIA	141	SACAVEM
55	PARQUE OLIMPIA	142	SACAVEM
56	PARQUE OLIMPIA	143	SACAVEM
57	PARQUE OLIMPIA	144	SACAVEM
58	PARQUE OLIMPIA	145	SACAVEM
59	PARQUE OLIMPIA	146	SACAVEM
60	PARQUE OLIMPIA	147	SACAVEM
61	PARQUE OLIMPIA	148	SACAVEM
62	PARQUE OLIMPIA	149	SACAVEM
63	PARQUE OLIMPIA	150	SACAVEM
64	PARQUE OLIMPIA	151	SACAVEM
65	PARQUE OLIMPIA	152	SACAVEM
66	PARQUE OLIMPIA	153	SACAVEM
67	PARQUE OLIMPIA	154	SACAVEM
68	PARQUE OLIMPIA	155	SACAVEM
69	PARQUE OLIMPIA	156	SACAVEM
70	PARQUE OLIMPIA	157	SACAVEM
71	PARQUE OLIMPIA	158	SACAVEM
72	PARQUE OLIMPIA	159	SACAVEM
73	PARQUE OLIMPIA	160	SACAVEM
74	PARQUE OLIMPIA	161	SACAVEM
75	PARQUE OLIMPIA	162	SACAVEM
76	PARQUE OLIMPIA	163	SACAVEM
77	PARQUE OLIMPIA	164	SACAVEM
78	PARQUE OLIMPIA	165	SACAVEM
79	PARQUE OLIMPIA	166	SACAVEM
80	PARQUE OLIMPIA	167	SACAVEM
81	PARQUE OLIMPIA	168	SACAVEM
82	PARQUE OLIMPIA	169	SACAVEM
83	PARQUE OLIMPIA	170	SACAVEM
84	PARQUE OLIMPIA	171	SACAVEM
85	PARQUE OLIMPIA	172	SACAVEM
86	PARQUE OLIMPIA	173	SACAVEM
87	PARQUE OLIMPIA	174	SACAVEM
88	PARQUE OLIMPIA	175	SACAVEM
89	PARQUE OLIMPIA	176	SACAVEM
90	PARQUE OLIMPIA	177	SACAVEM
91	PARQUE OLIMPIA	178	SACAVEM
92	PARQUE OLIMPIA	179	SACAVEM
93	PARQUE OLIMPIA	180	SACAVEM
94	PARQUE OLIMPIA	181	SACAVEM
95	PARQUE OLIMPIA	182	SACAVEM
96	PARQUE OLIMPIA	183	SACAVEM
97	PARQUE OLIMPIA	184	SACAVEM
98	PARQUE OLIMPIA	185	SACAVEM
99	PARQUE OLIMPIA	186	SACAVEM
100	PARQUE OLIMPIA	187	SACAVEM
101	PARQUE OLIMPIA	188	SACAVEM
102	PARQUE OLIMPIA	189	SACAVEM
103	PARQUE OLIMPIA	190	SACAVEM
104	PARQUE OLIMPIA	191	SACAVEM
105	PARQUE OLIMPIA	192	SACAVEM
106	PARQUE OLIMPIA	193	SACAVEM
107	PARQUE OLIMPIA	194	SACAVEM
108	PARQUE OLIMPIA	195	SACAVEM
109	PARQUE OLIMPIA	196	SACAVEM
110	PARQUE OLIMPIA	197	SACAVEM
111	PARQUE OLIMPIA	198	SACAVEM
112	PARQUE OLIMPIA	199	SACAVEM
113	PARQUE OLIMPIA	200	SACAVEM

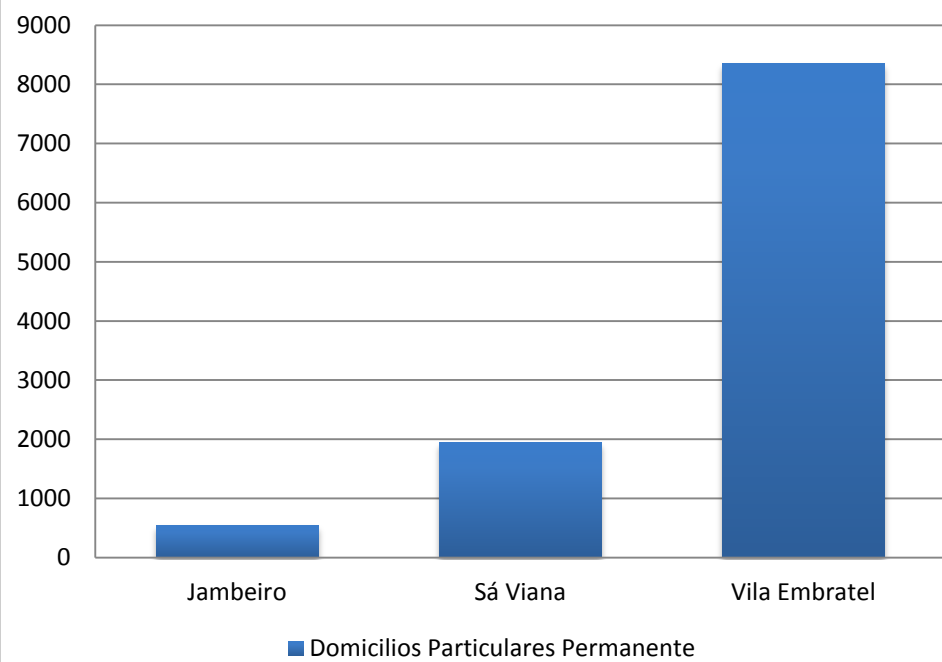
Fonte: INCID, 2013
Dados: SEMURH, 2001; CENSO, 2010; INCID, 2010.

ESCALA - 1:12.000

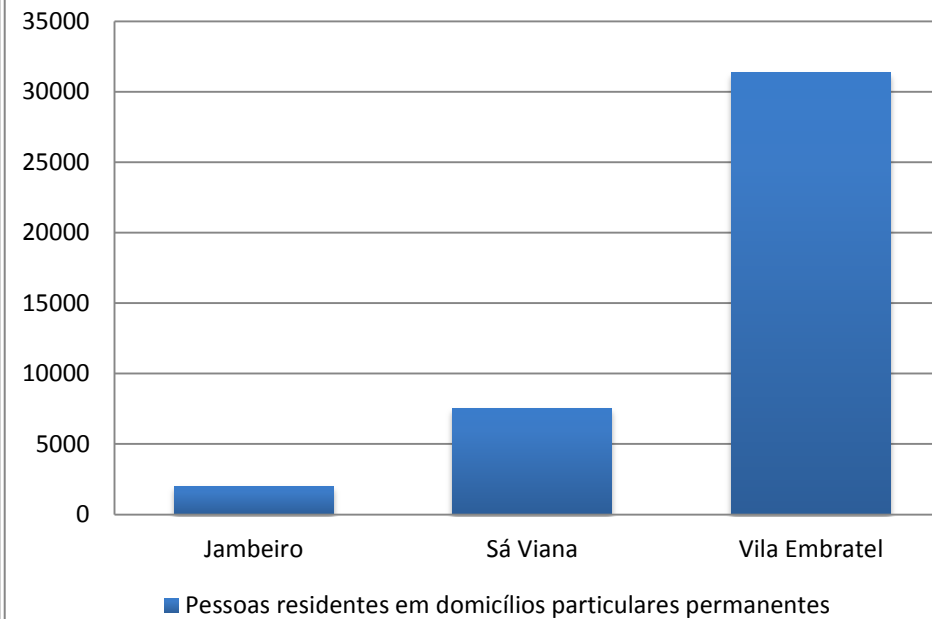
PROJEÇÃO UNIVERSAL TRANSVERSA DE MERCATOR - UTM
DATUM HORIZONTAL: SAD 69 23S

DISTRITOS URBANOS	DOMICÍLIOS		TIPOS DE DOMICÍLIOS%			CONDIÇÃO DE OCUPAÇÃO DO DOMICÍLIO%					PESSOAS RESIDENTES		
	Domicílios Particulares Permanente	Domicílios Particulares e Coletivos	casa	casa de vila ou em condomínio	apartamento	Próprio já quitado	Próprio em aquisição	Alugado	Cedido por empregador	Cedido de outra forma	Outra condição	Pessoas Residentes	Pessoas residentes em domicílios particulares permanentes
Jambeiro	539	546	98,89	0,93	0,00	87,76	0,00	10,76	0,00	1,48	0,00	2027	2019
Sá Viana	1943	1960	94,49	0,62	0,10	81,21	0,62	15,59	0,00	2,47	0,10	7572	7554
Vila Embratel	8349	8362	97,03	0,50	0,22	83,30	0,26	14,10	0,12	2,08	0,13	31360	31346

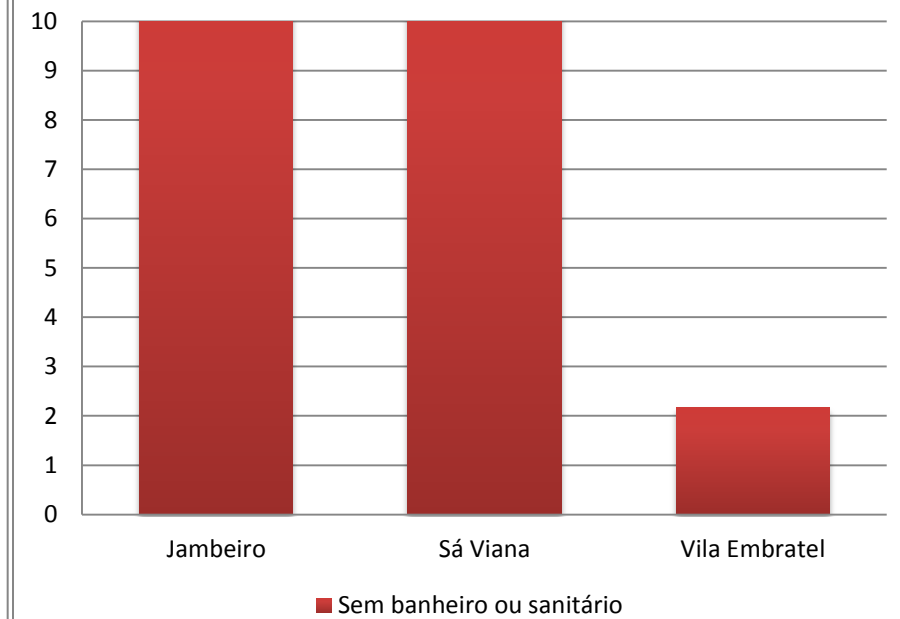
DOMICÍLIOS PARTICULARES PERMANENTES



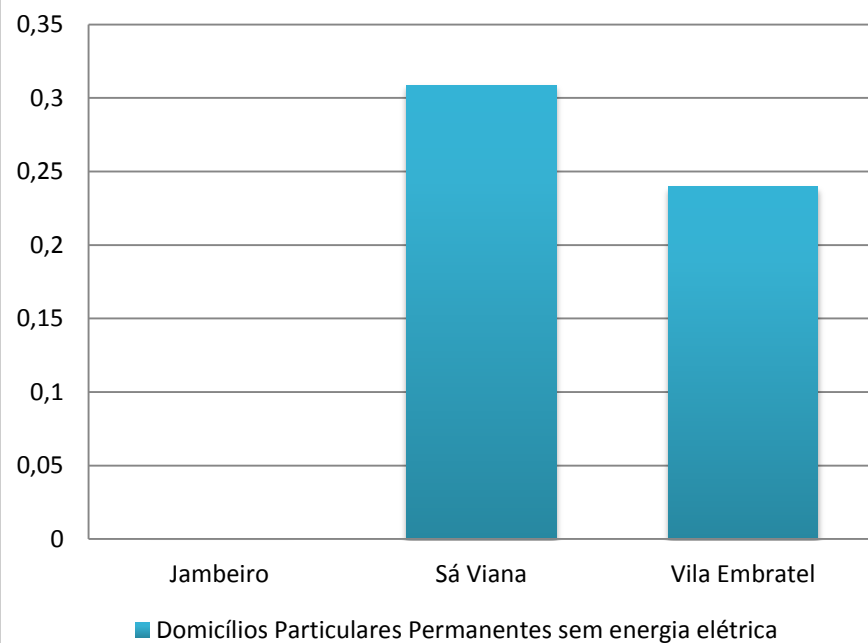
PESSOAS RESIDENTES EM DOMICÍLIOS PARTICULARES PERMANENTES



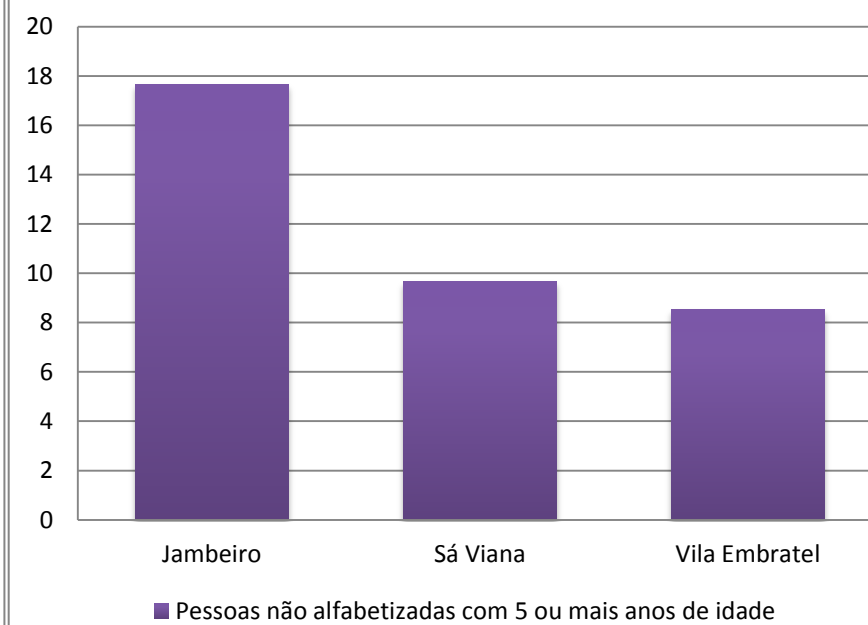
PORCENTAGEM DE DOMICÍLIOS PARTICULARES PERMANENTES SEM BANHEIRO OU SANITÁRIO



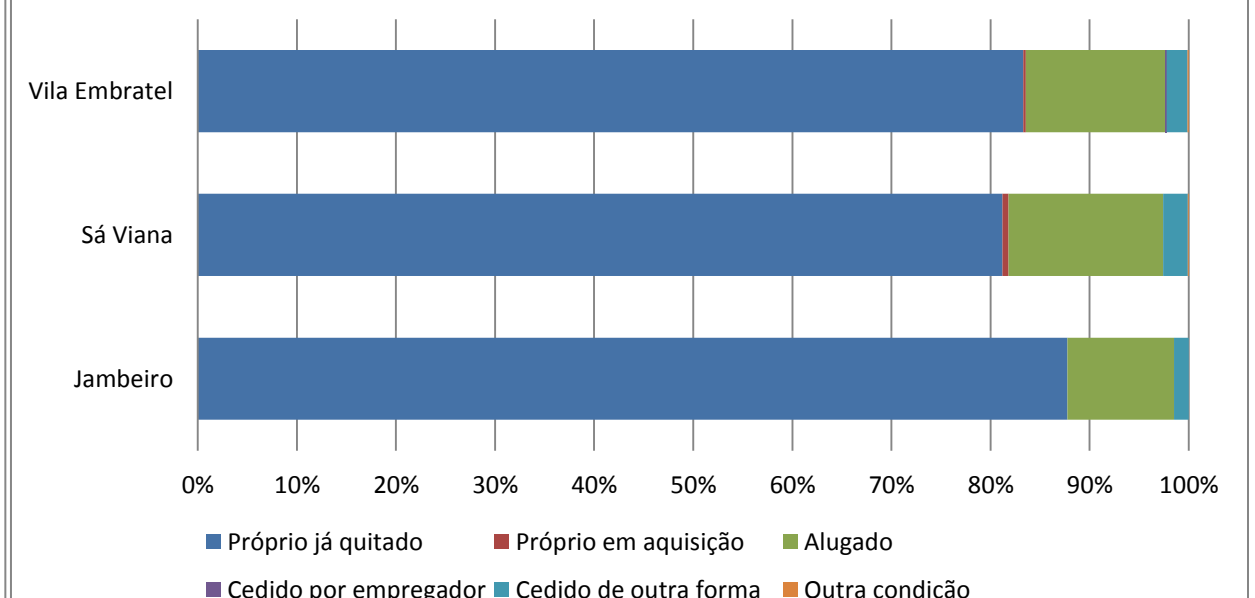
PORCENTAGEM DOMICÍLIOS PARTICULARES PERMANENTES SEM ENERGIA ELÉTRICA



PORCENTAGEM DE PESSOAS COM CINCO ANOS OU MAIS NÃO ALFABETIZADAS

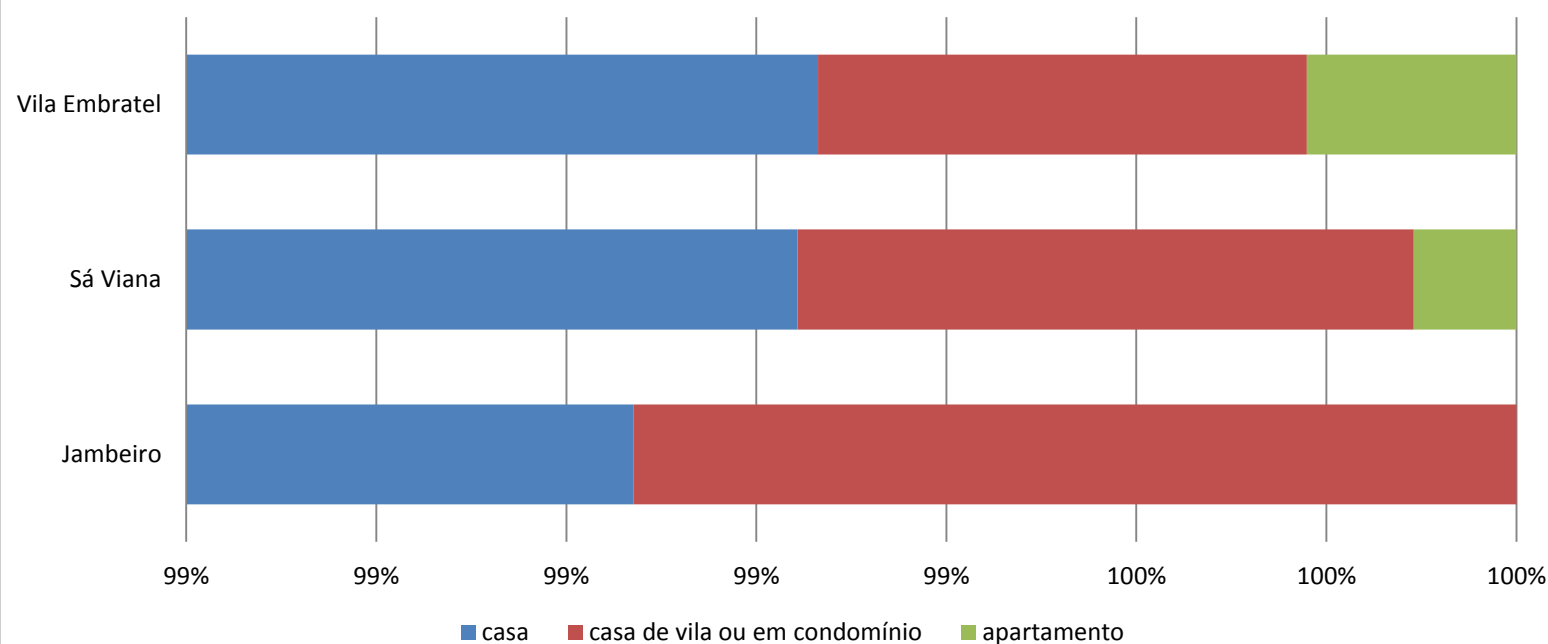


CONDIÇÃO DE OCUPAÇÃO DOS DOMICÍLIOS PARTICULARES PERMANENTES

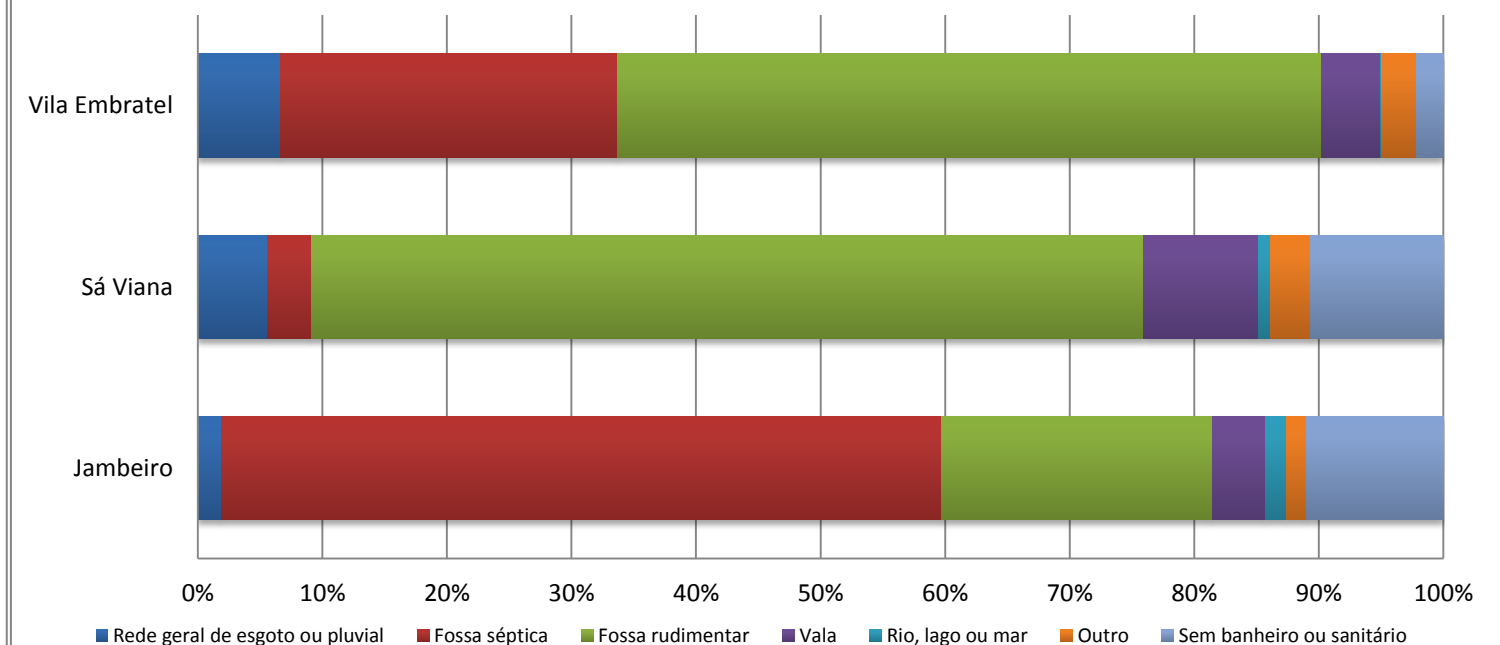


DISTRITOS URBANOS	FORMAS DE ABASTECIMENTO DE ÁGUA%				TIPO DE ESGOTAMENTO SANITÁRIO%							DESTINO DO LIXO%					ABASTECIMENTO DE ENERGIA ELÉTRICA%	NÍVEIS DE ALFABETIZAÇÃO			
	Rede Geral	Poço ou Nascente	Chuva - Cisterna	Outra Forma	Rede geral de esgoto ou pluvial	Fossa séptica	Fossa rudimentar	Vala	Rio, lago ou mar	Outro	Sem banheiro ou sanitário	Coletado	Queimado (na propriedade)	Enterrado (na propriedade)	Jogado em terreno baldio ou logradouro	Jogado em rio, lago ou mar	Outro destino	Domicílios Particulares Permanentes sem energia elétrica	Pessoas alfabetizadas com 5 ou mais anos de idade	Pessoas não alfabetizadas com 5 ou mais anos de idade	Pessoas não alfabetizadas com 5 ou mais anos de idade
Jambeiro	52,69	2,97	0,19	44,16	1,86	57,88	21,71	4,27	1,67	1,67	10,95	76,99	18,55	0,00	2,23	2,23	0,00	0,00	1541	330	17,638
Sá Viana	90,22	1,80	0,00	7,98	5,61	3,50	66,86	9,21	0,98	3,19	10,65	95,68	2,16	0,10	0,62	0,00	1,44	0,31	6320	676	9,663
Vila Embratel	58,20	5,93	0,00	35,87	6,66	27,01	56,53	4,79	0,08	2,75	2,17	89,60	4,42	0,12	5,11	0,30	0,44	0,24	26359	2458	8,530

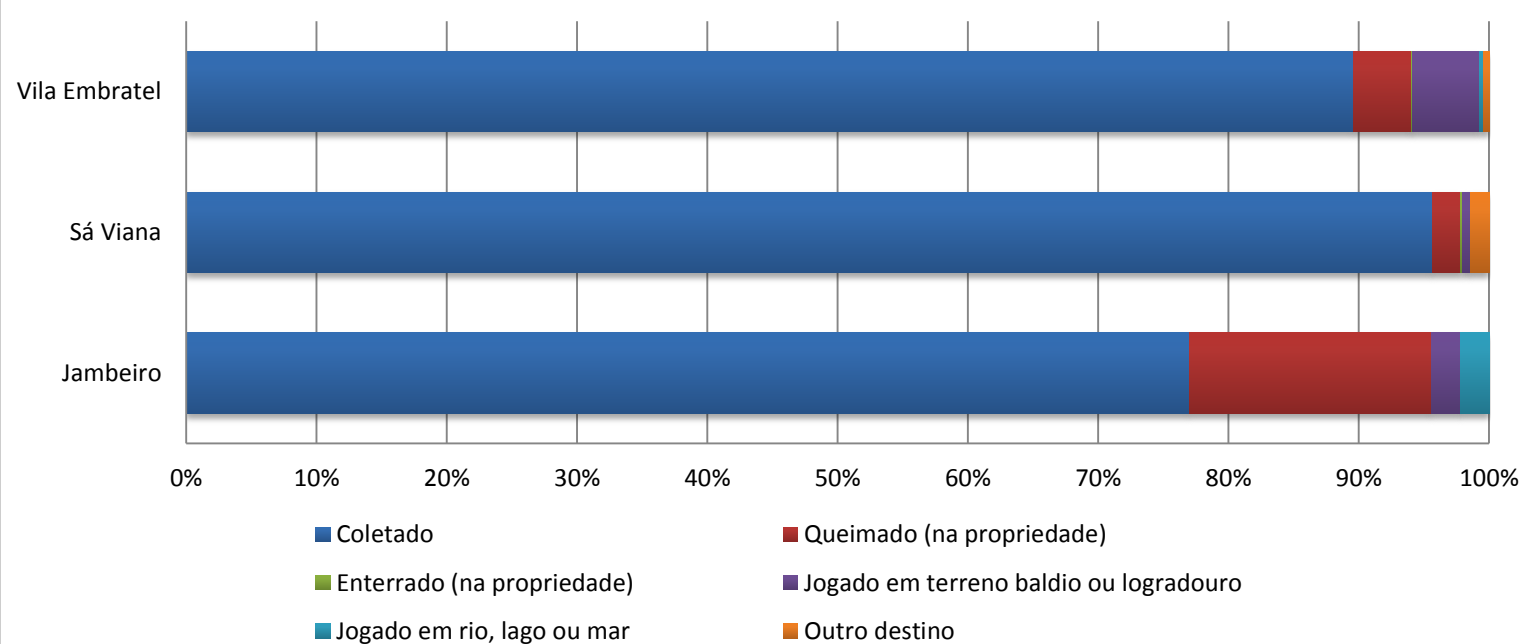
TIPO DO DOMICÍLIO PARTICULARES PERMANENTES



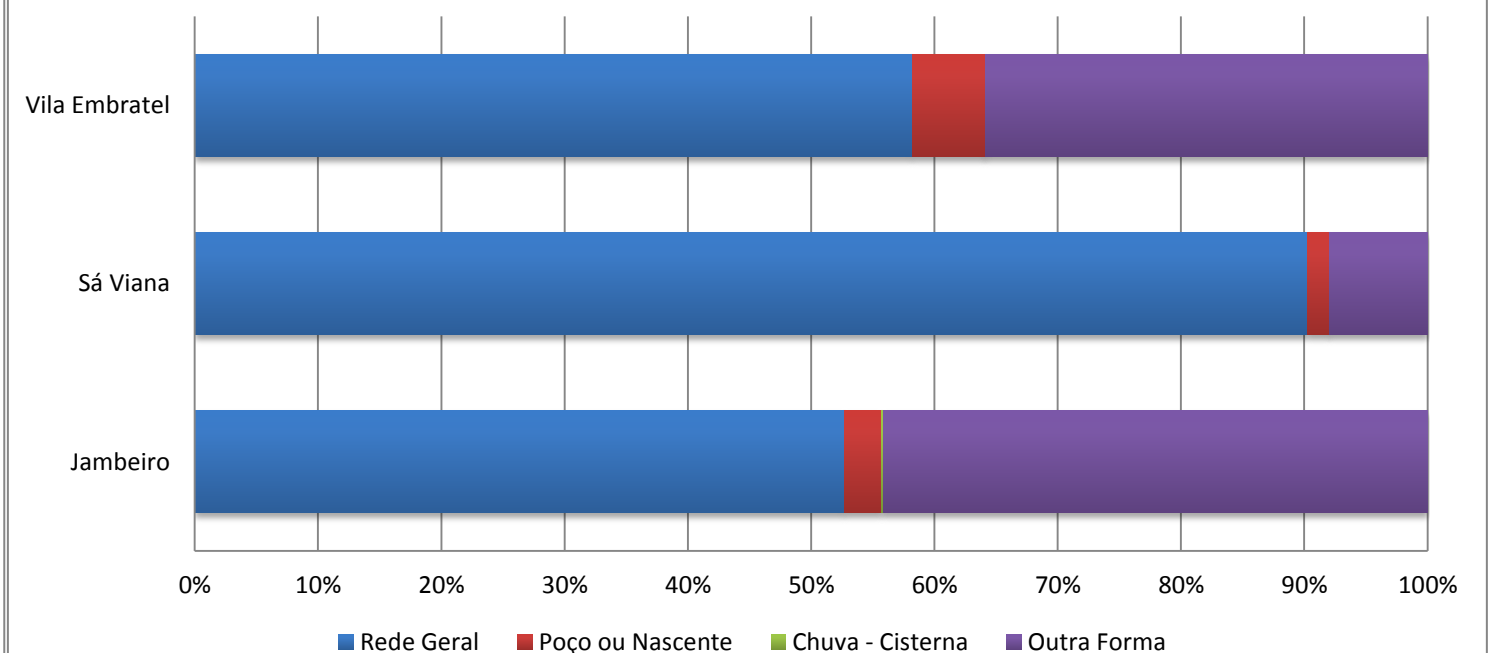
TIPO DE ESGOTAMENTO SANITÁRIO DOS DOMICÍLIOS PARTICULARES PERMANENTES



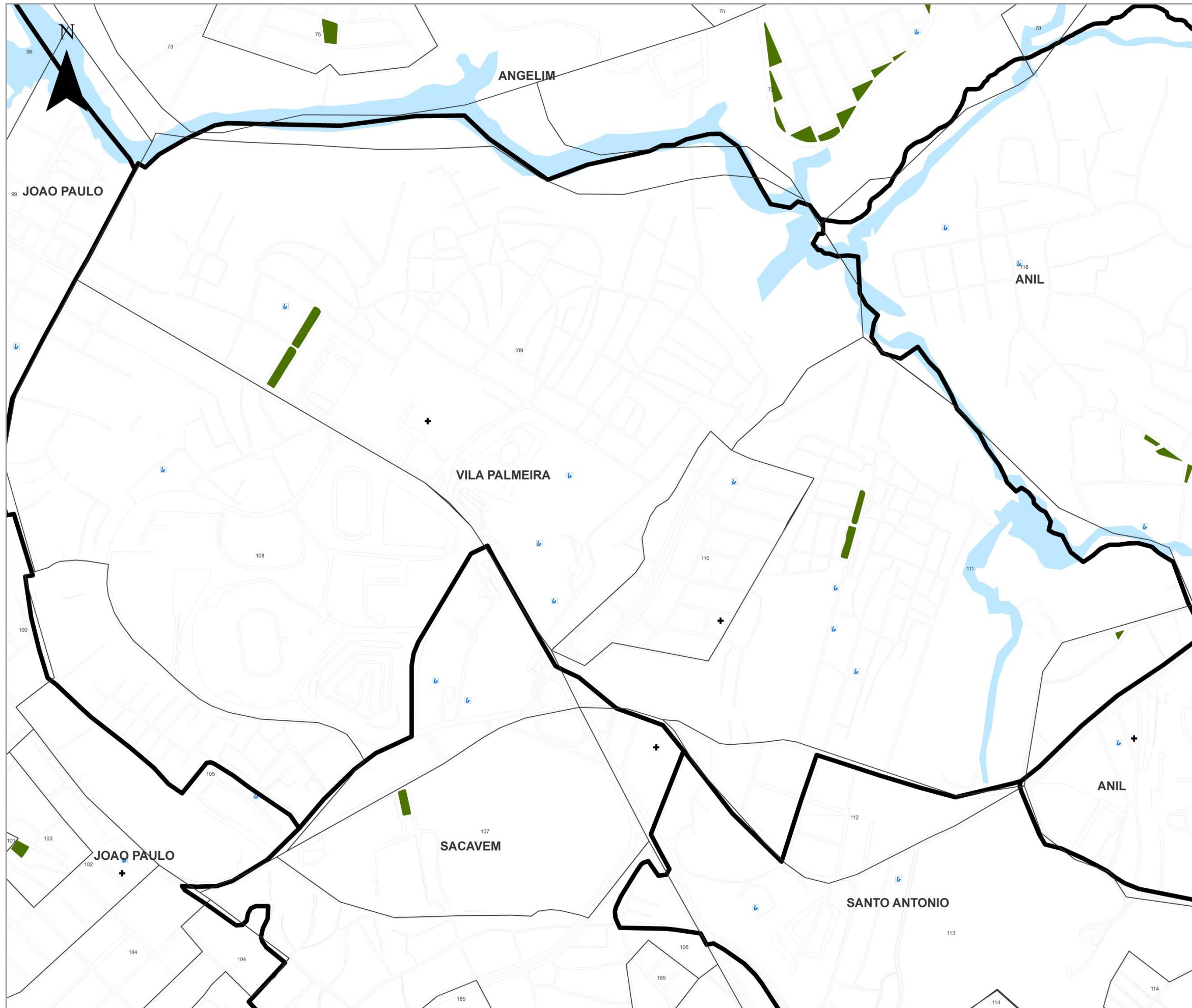
DESTINO DO LIXO DOS DOMICÍLIOS PARTICULARES PERMANENTES



FORMA DE ABASTECIMENTO DE ÁGUA DOS DOMICÍLIOS PARTICULARES PERMANENTES



3.29 VILA PALMEIRA



LEGENDA

- POVOADOS
- LIMITE DE BARRIOS
- LIMITE MUNICIPAL
- DISTRITOS URBANOS
- ESCOLAS FUNDAMENTAL E MÉDIO
- EQUIPAMENTOS DE SAUDE
- PRAÇAS

1	PORTA GRANDE	98	VILA PALMEIRA
2	TRINHA	99	VILA PALMEIRA
3	SÃO FRANCISCO	100	VILA PALMEIRA
4	BOA VISTA	101	VILA PALMEIRA
5	CONDOMÍNIO SÃO MARCOS	102	JOÃO PAULO
6	PARQUE DO SOL	103	SACAVEM
7	SÃO MARCOS	104	JOÃO PAULO
8	GRACIETY	105	SACAVEM
9	SANTA FLÁVIA	106	SACAVEM
10	CLAYTON	107	SACAVEM
11	VILA INDEPENDENTE	108	JOÃO PAULO
12	TRINHA	109	VILA PALMEIRA
13	SUPLENÇA	110	VILA PALMEIRA
14	VILA ROSÁRIA	111	ANIL
15	PARQUE DO SOL	112	ANIL
16	VILA INDEPENDENTE	113	SANTO ANTONIO
17	CONDOMÍNIO	114	SANTO ANTONIO
18	PARQUE DO SOL	115	SANTO ANTONIO
19	CONDOMÍNIO	116	SANTO ANTONIO
20	CONDOMÍNIO	117	SANTO ANTONIO
21	CONDOMÍNIO	118	SANTO ANTONIO
22	CONDOMÍNIO	119	SANTO ANTONIO
23	CONDOMÍNIO	120	SANTO ANTONIO
24	CONDOMÍNIO	121	SANTO ANTONIO
25	CONDOMÍNIO	122	SANTO ANTONIO
26	CONDOMÍNIO	123	SANTO ANTONIO
27	CONDOMÍNIO	124	SANTO ANTONIO
28	CONDOMÍNIO	125	SANTO ANTONIO
29	CONDOMÍNIO	126	SANTO ANTONIO
30	CONDOMÍNIO	127	SANTO ANTONIO
31	CONDOMÍNIO	128	SANTO ANTONIO
32	CONDOMÍNIO	129	SANTO ANTONIO
33	CONDOMÍNIO	130	SANTO ANTONIO
34	CONDOMÍNIO	131	SANTO ANTONIO
35	CONDOMÍNIO	132	SANTO ANTONIO
36	CONDOMÍNIO	133	SANTO ANTONIO
37	CONDOMÍNIO	134	SANTO ANTONIO
38	CONDOMÍNIO	135	SANTO ANTONIO
39	CONDOMÍNIO	136	SANTO ANTONIO
40	CONDOMÍNIO	137	SANTO ANTONIO
41	CONDOMÍNIO	138	SANTO ANTONIO
42	CONDOMÍNIO	139	SANTO ANTONIO
43	CONDOMÍNIO	140	SANTO ANTONIO
44	CONDOMÍNIO	141	SANTO ANTONIO
45	CONDOMÍNIO	142	SANTO ANTONIO
46	CONDOMÍNIO	143	SANTO ANTONIO
47	CONDOMÍNIO	144	SANTO ANTONIO
48	CONDOMÍNIO	145	SANTO ANTONIO
49	CONDOMÍNIO	146	SANTO ANTONIO
50	CONDOMÍNIO	147	SANTO ANTONIO
51	CONDOMÍNIO	148	SANTO ANTONIO
52	CONDOMÍNIO	149	SANTO ANTONIO
53	CONDOMÍNIO	150	SANTO ANTONIO
54	CONDOMÍNIO	151	SANTO ANTONIO
55	CONDOMÍNIO	152	SANTO ANTONIO
56	CONDOMÍNIO	153	SANTO ANTONIO
57	CONDOMÍNIO	154	SANTO ANTONIO
58	CONDOMÍNIO	155	SANTO ANTONIO
59	CONDOMÍNIO	156	SANTO ANTONIO
60	CONDOMÍNIO	157	SANTO ANTONIO
61	CONDOMÍNIO	158	SANTO ANTONIO
62	CONDOMÍNIO	159	SANTO ANTONIO
63	CONDOMÍNIO	160	SANTO ANTONIO
64	CONDOMÍNIO	161	SANTO ANTONIO
65	CONDOMÍNIO	162	SANTO ANTONIO
66	CONDOMÍNIO	163	SANTO ANTONIO
67	CONDOMÍNIO	164	SANTO ANTONIO
68	CONDOMÍNIO	165	SANTO ANTONIO
69	CONDOMÍNIO	166	SANTO ANTONIO
70	CONDOMÍNIO	167	SANTO ANTONIO
71	CONDOMÍNIO	168	SANTO ANTONIO
72	CONDOMÍNIO	169	SANTO ANTONIO
73	CONDOMÍNIO	170	SANTO ANTONIO
74	CONDOMÍNIO	171	SANTO ANTONIO
75	CONDOMÍNIO	172	SANTO ANTONIO
76	CONDOMÍNIO	173	SANTO ANTONIO
77	CONDOMÍNIO	174	SANTO ANTONIO
78	CONDOMÍNIO	175	SANTO ANTONIO
79	CONDOMÍNIO	176	SANTO ANTONIO
80	CONDOMÍNIO	177	SANTO ANTONIO
81	CONDOMÍNIO	178	SANTO ANTONIO
82	CONDOMÍNIO	179	SANTO ANTONIO
83	CONDOMÍNIO	180	SANTO ANTONIO
84	CONDOMÍNIO	181	SANTO ANTONIO
85	CONDOMÍNIO	182	SANTO ANTONIO
86	CONDOMÍNIO	183	SANTO ANTONIO
87	CONDOMÍNIO	184	SANTO ANTONIO
88	CONDOMÍNIO	185	SANTO ANTONIO
89	CONDOMÍNIO	186	SANTO ANTONIO
90	CONDOMÍNIO	187	SANTO ANTONIO
91	CONDOMÍNIO	188	SANTO ANTONIO
92	CONDOMÍNIO	189	SANTO ANTONIO
93	CONDOMÍNIO	190	SANTO ANTONIO
94	CONDOMÍNIO	191	SANTO ANTONIO
95	CONDOMÍNIO	192	SANTO ANTONIO
96	CONDOMÍNIO	193	SANTO ANTONIO
97	CONDOMÍNIO	194	SANTO ANTONIO
98	CONDOMÍNIO	195	SANTO ANTONIO
99	CONDOMÍNIO	196	SANTO ANTONIO
100	CONDOMÍNIO	197	SANTO ANTONIO
101	CONDOMÍNIO	198	SANTO ANTONIO
102	CONDOMÍNIO	199	SANTO ANTONIO
103	CONDOMÍNIO	200	SANTO ANTONIO

Fonte: INCID, 2013
Dados: SEMURH, 2001; CENSO, 2010; INCID, 2010.

0 0,05 0,1 0,2 0,3 0,4 km

ESCALA - 1:3.000

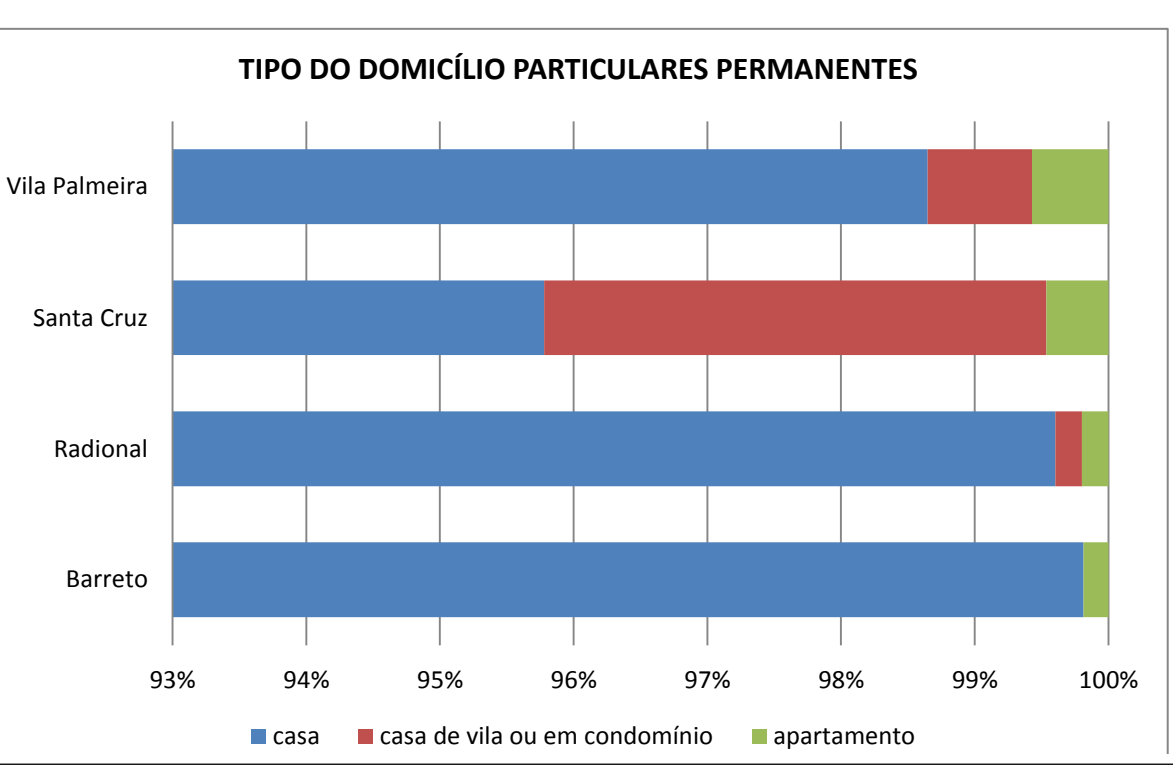
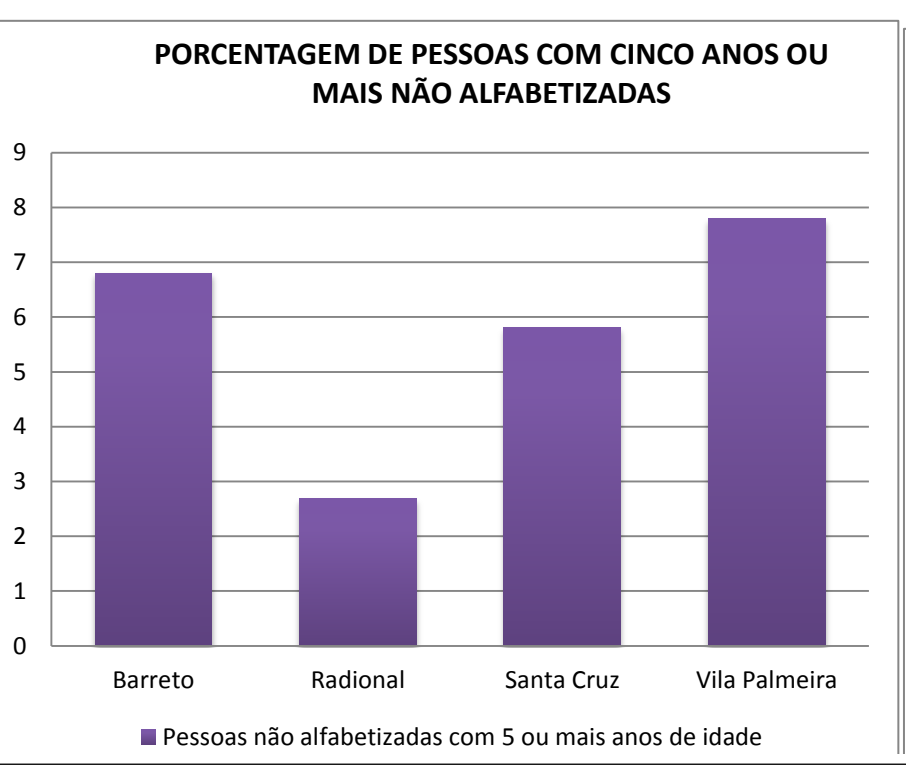
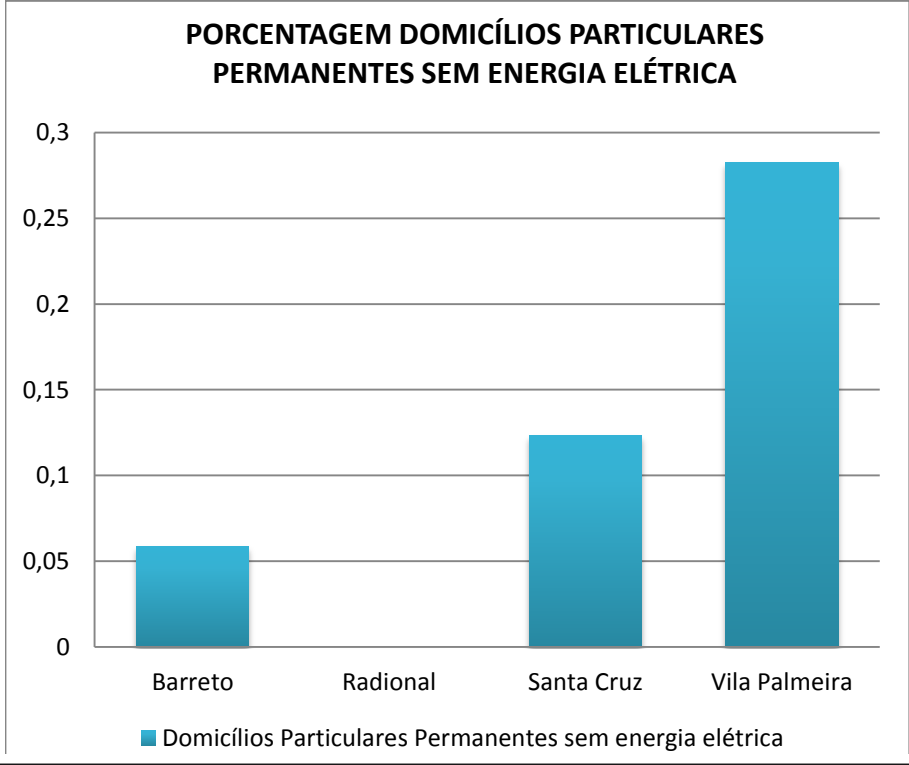
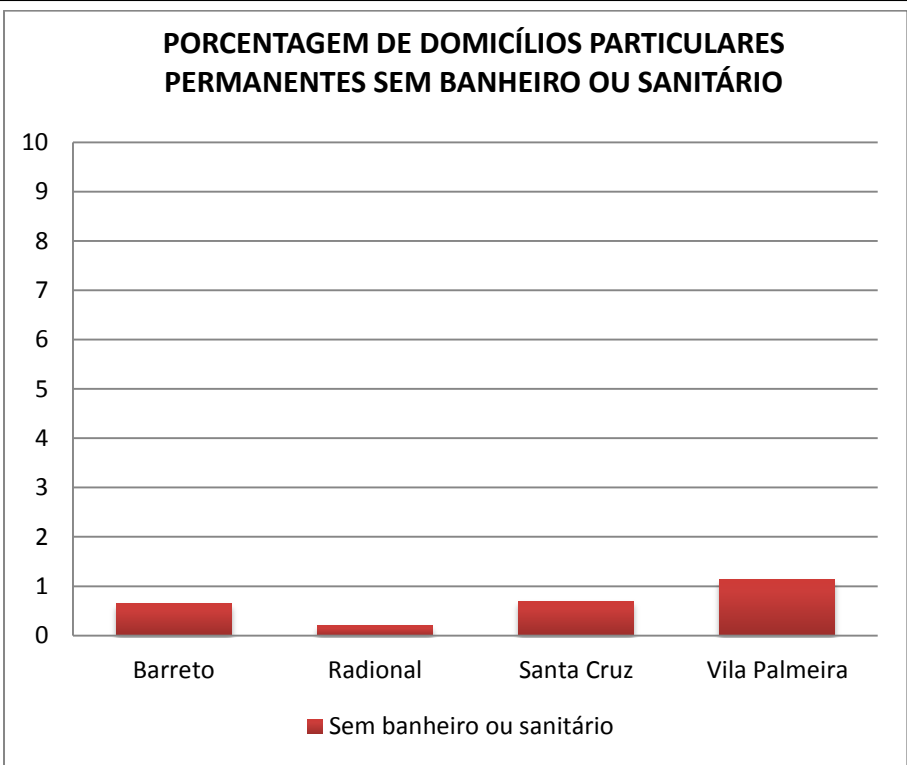
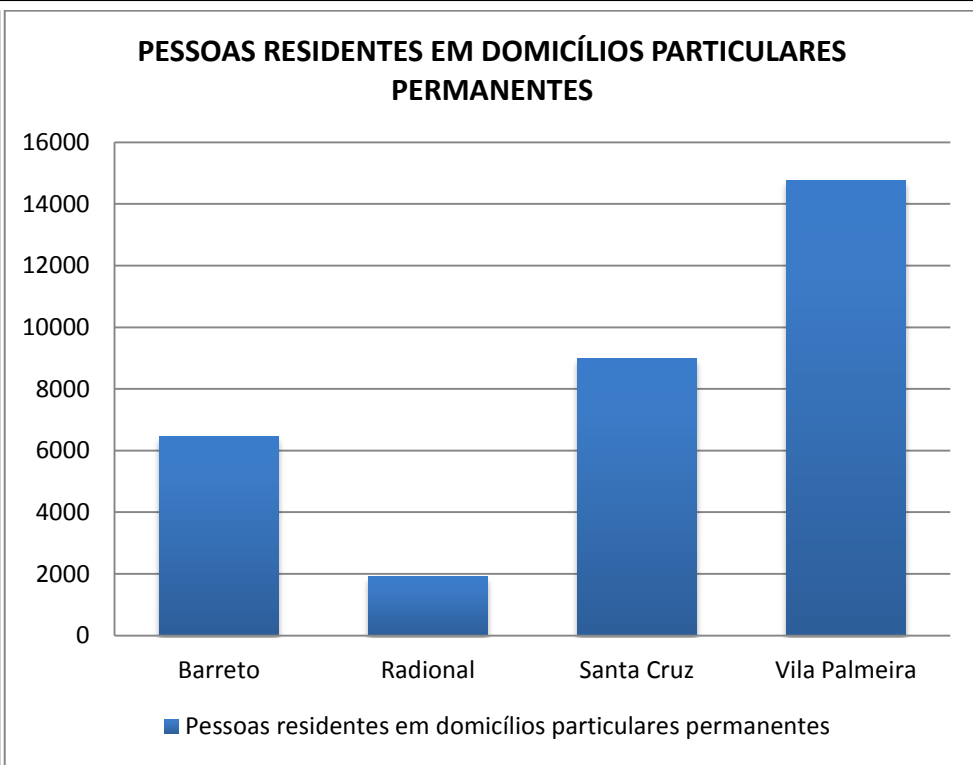
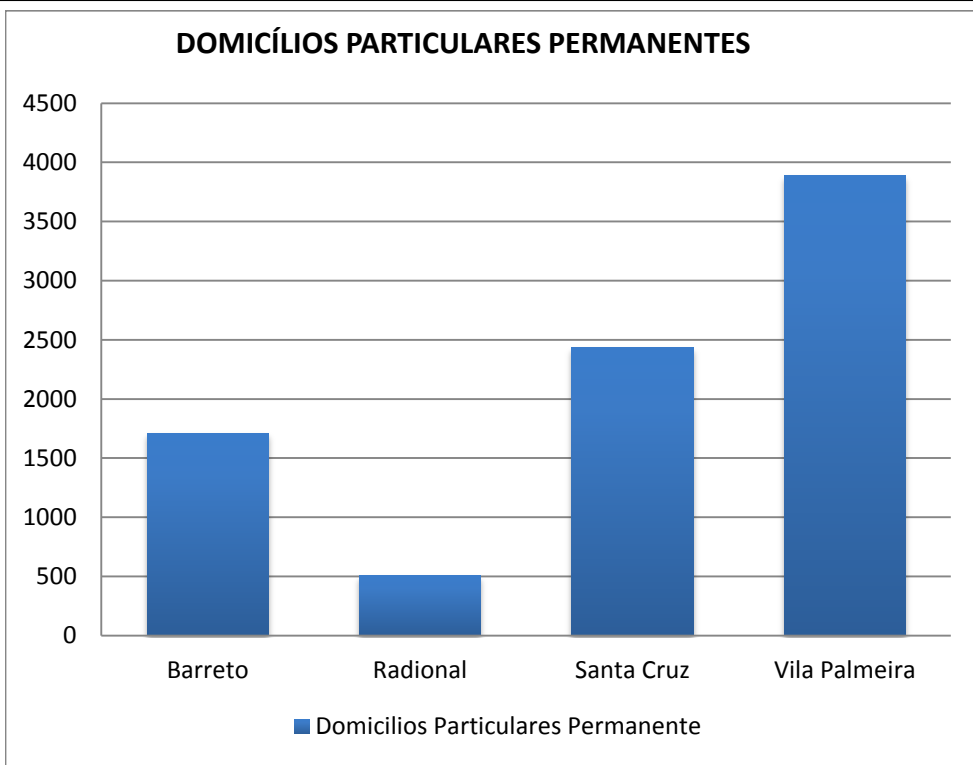
PROJEÇÃO UNIVERSAL TRANSVERSA DE MERCATOR - UTM
DATUM HORIZONTAL: SAD 69 23S

PREFEITURA DE SÃO LUÍS
Secretaria de Planejamento - SEPLAN

Instituto da Cidade
INSTITUTO DE PLANEJAMENTO URBANO E TERRITÓRIO

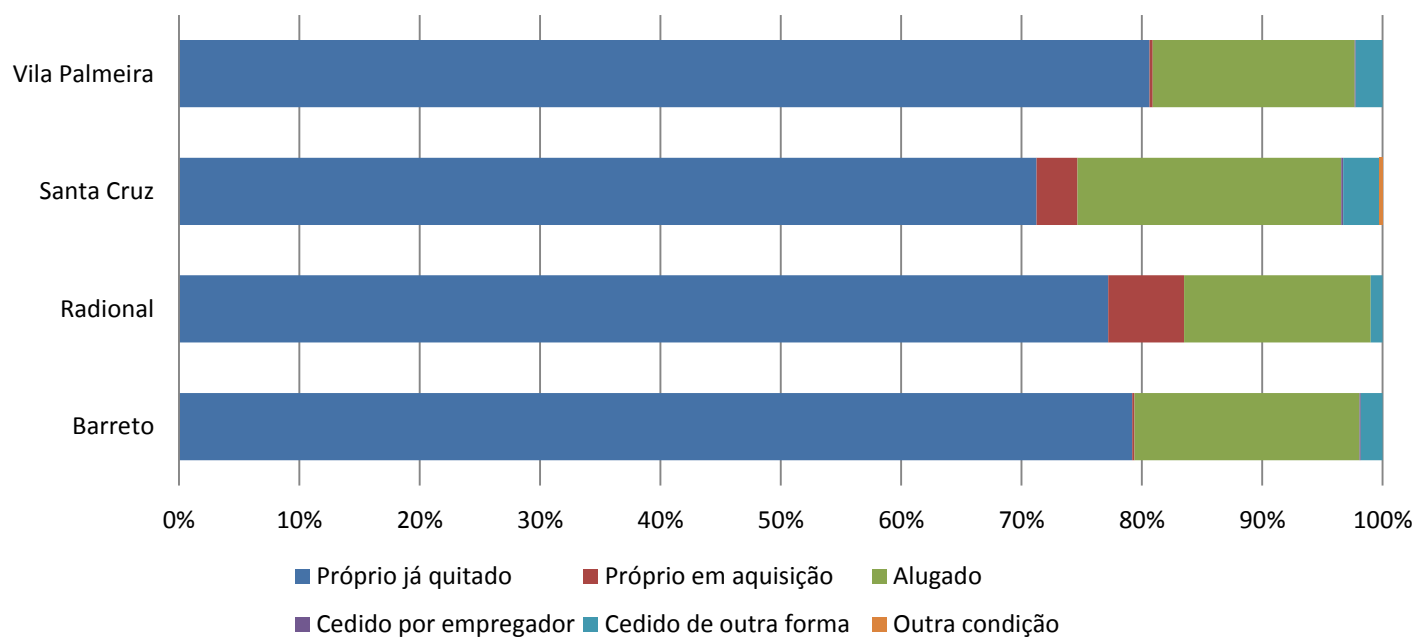
PRÊMIO DE CIDADÃO

DISTRITOS URBANOS	DOMICÍLIOS		TIPOS DE DOMICÍLIOS%			CONDIÇÃO DE OCUPAÇÃO DO DOMICÍLIO%						PESSOAS RESIDENTES	
	Domicílios Particulares Permanentes	Domicílios Particulares e Coletivos	casa	casa de vila ou em condomínio	apartamento	Próprio já quitado	Próprio em aquisição	Alugado	Cedido por empregador	Cedido de outra forma	Outra condição	Pessoas Residentes	Pessoas residentes em domicílios particulares permanentes
Barreto	1712	1712	94,57	0,00	0,18	79,21	0,18	18,69	0,12	1,81	0,00	6467	6467
Radional	509	510	98,82	0,20	0,20	77,21	6,29	15,52	0,00	0,98	0,00	1922	1921
Santa Cruz	2434	2444	93,22	3,66	0,45	71,24	3,41	21,90	0,16	3,00	0,29	8992	8980
Vila Palmeira	3891	3923	97,46	0,77	0,57	80,62	0,28	16,78	0,08	2,24	0,00	14827	14751

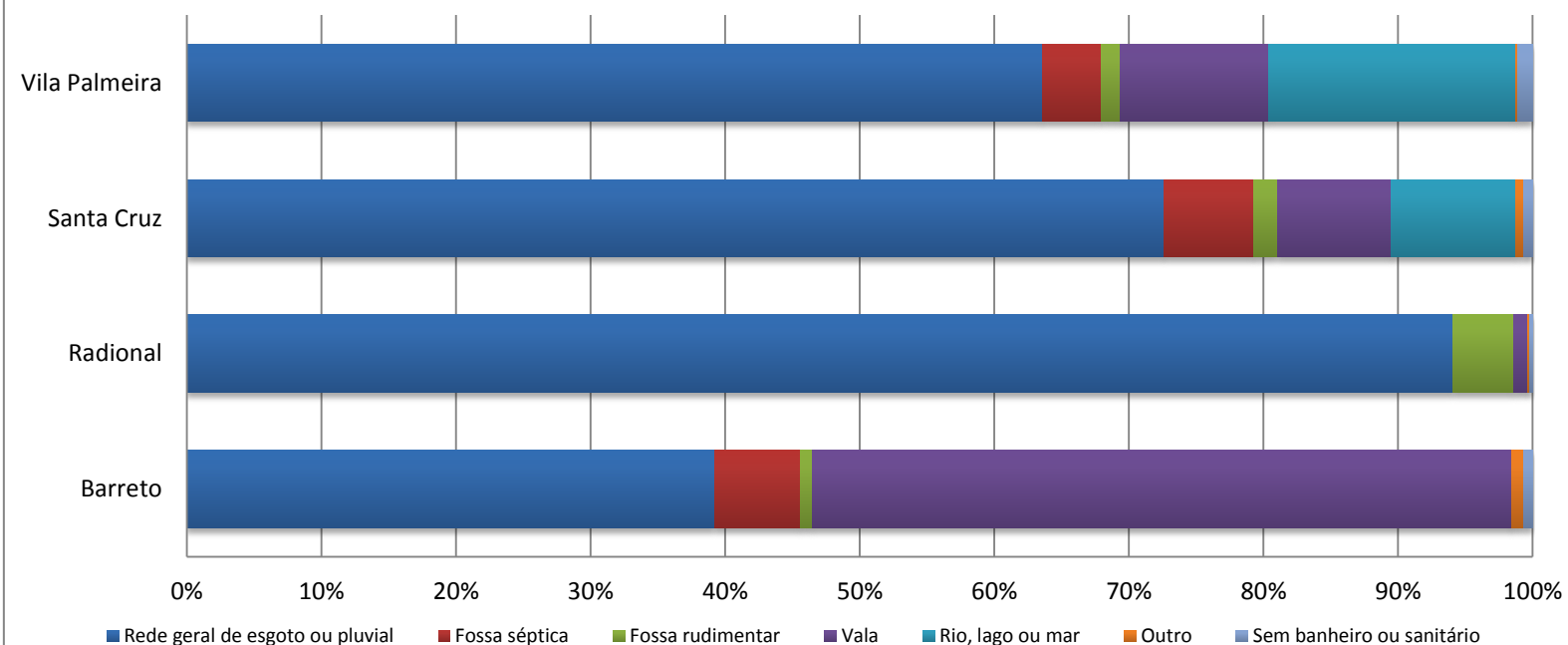


DISTRITOS URBANOS	FORMAS DE ABASTECIMENTO DE ÁGUA%				TIPO DE ESGOTAMENTO SANITÁRIO%							DESTINO DO LIXO%					ABASTECIMENTO DE ENERGIA ELÉTRICA%	NÍVEIS DE ALFABETIZAÇÃO			
	Rede Geral	Poço ou Nascente	Chuva - Cisterna	Outra Forma	Rede geral de esgoto ou pluvial	Fossa séptica	Fossa rudimentar	Vala	Rio, lago ou mar	Outro	Sem banheiro ou sanitário	Coletado	Queimado (na propriedade)	Enterrado (na propriedade)	Jogado em terreno baldio ou logradouro	Jogado em rio, lago ou mar	Outro destino	Domicílios Particulares Permanentes sem energia elétrica	Pessoas alfabetizadas com 5 ou mais anos de idade	Pessoas não alfabetizadas com 5 ou mais anos de idade	Pessoas não alfabetizadas com 5 ou mais anos de idade
Barreto	97,72	1,05	0,06	1,17	39,19	6,37	0,93	51,93	0,00	0,93	0,64	90,13	0,18	0,00	9,05	0,64	0,00	0,06	5563	406	6,802
Radional	99,21	0,59	0,00	0,20	94,11	0,00	4,52	0,98	0,00	0,20	0,20	100,00	0,00	0,00	0,00	0,00	0,00	0,00	1771	49	2,692
Santa Cruz	98,81	0,53	0,04	0,62	72,60	6,70	1,73	8,46	9,29	0,53	0,70	96,22	0,33	0,04	0,66	2,51	0,25	0,12	7885	487	5,817
Vila Palmeira	97,84	0,59	0,00	1,57	63,58	4,34	1,44	11,03	18,32	0,15	1,13	94,11	0,23	0,00	0,39	5,06	0,21	0,28	12706	1074	7,794

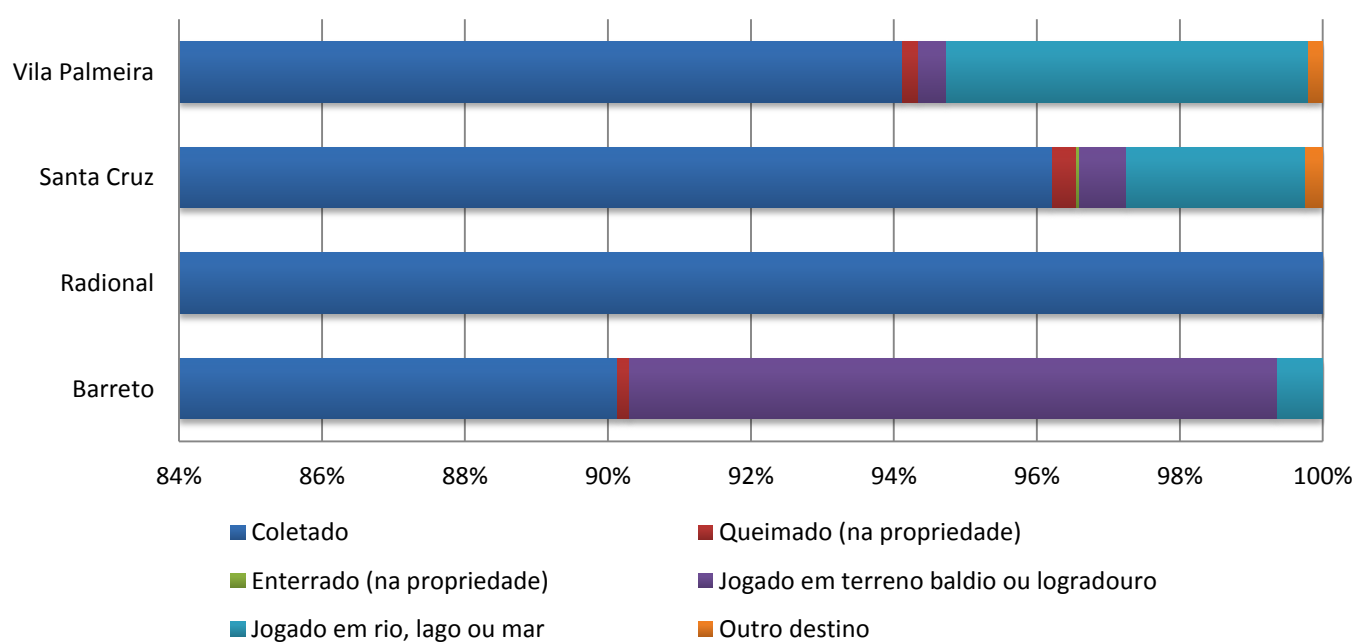
CONDIÇÃO DE OCUPAÇÃO DOS DOMICÍLIOS PARTICULARES PERMANENTES



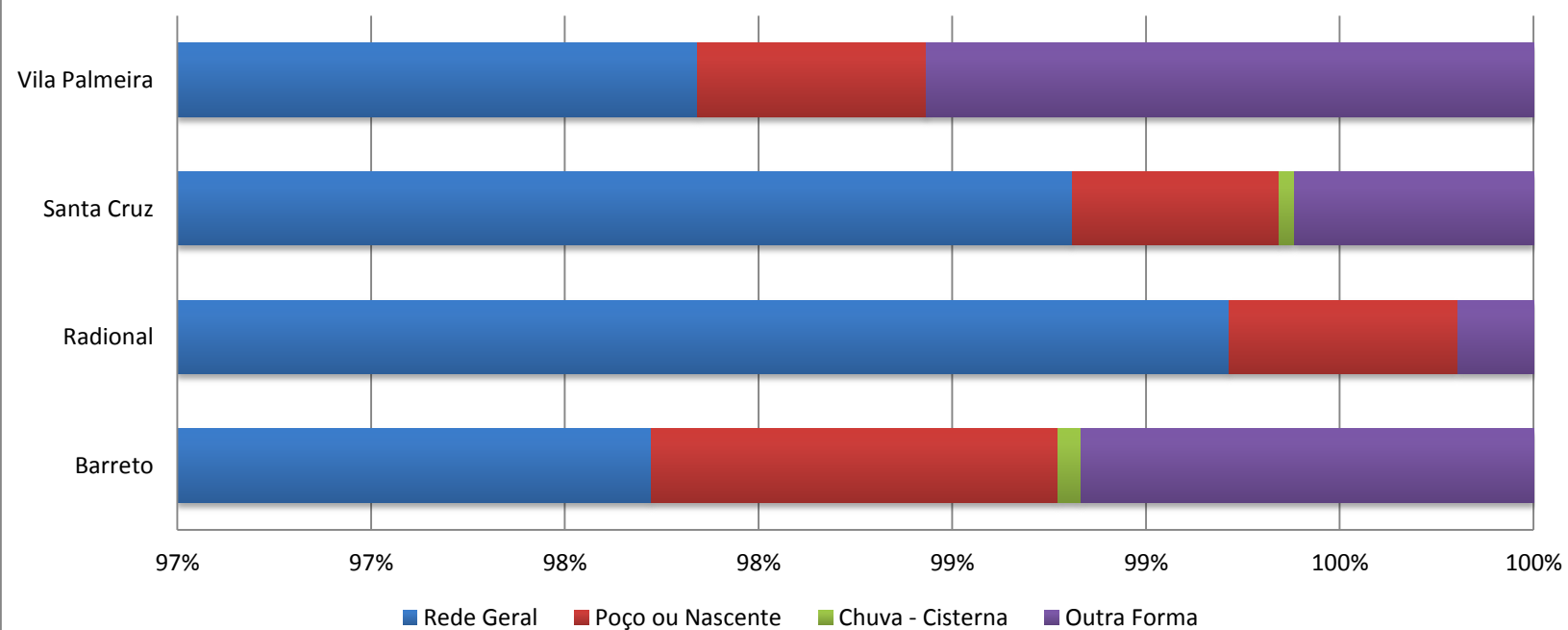
TIPO DE ESGOTAMENTO SANITÁRIO DOS DOMICÍLIOS PARTICULARES PERMANENTES



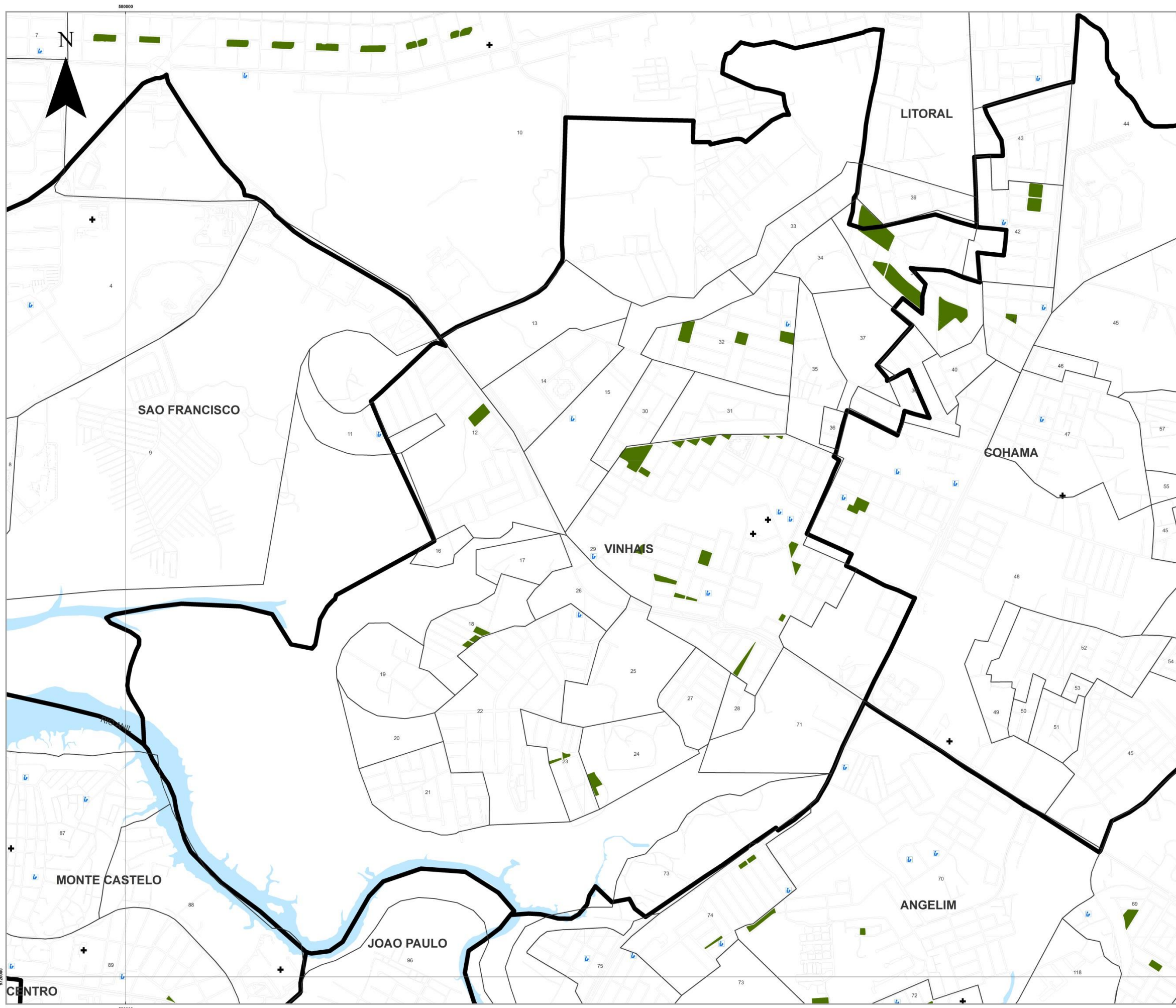
DESTINO DO LIXO DOS DOMICÍLIOS PARTICULARES PERMANENTES



FORMA DE ABASTECIMENTO DE ÁGUA DOS DOMICÍLIOS PARTICULARES PERMANENTES



3.30 VINHAIS



LEGENDA

- POVOADOS
- LIMITE DE BAIROS
- LIMITE MUNICIPAL
- DISTRITOS URBANOS
- ESCOLAS FUNDAMENTAL E MÉDIO
- EQUIPAMENTOS DE SAUDE
- PRAÇAS

1	PONTE GRANDE	38	BARRETO
2	VILA FRANCISCO	39	VILA FRANCISCO
3	MONTE CASTELO	40	MONTE CASTELO
4	CONDOMÍNIO SÃO FRANCISCO	41	CURUPAMA
5	PARQUE SÃO FRANCISCO	42	SANTA ANA
6	SÃO MARCOS	43	SPINACIARIA
7	ARACATY	44	VILA LINDA
8	SANTA CRUZ	45	VILA ROSA MARIA
9	CLAYTON	46	ALVARADO DOS SERRAS
10	VILA IMPERATRIZ	47	ANTILLAS
11	VILA IMPERATRIZ	48	BRUNO ANDRE
12	VILA IMPERATRIZ	49	VILA LINDA
13	VILA IMPERATRIZ	50	CONDOMÍNIO SÃO FRANCISCO
14	VILA IMPERATRIZ	51	CONDOMÍNIO SÃO FRANCISCO
15	VILA IMPERATRIZ	52	CONDOMÍNIO SÃO FRANCISCO
16	VILA IMPERATRIZ	53	CONDOMÍNIO SÃO FRANCISCO
17	VILA IMPERATRIZ	54	CONDOMÍNIO SÃO FRANCISCO
18	VILA IMPERATRIZ	55	CONDOMÍNIO SÃO FRANCISCO
19	VILA IMPERATRIZ	56	CONDOMÍNIO SÃO FRANCISCO
20	VILA IMPERATRIZ	57	CONDOMÍNIO SÃO FRANCISCO
21	VILA IMPERATRIZ	58	CONDOMÍNIO SÃO FRANCISCO
22	VILA IMPERATRIZ	59	CONDOMÍNIO SÃO FRANCISCO
23	VILA IMPERATRIZ	60	CONDOMÍNIO SÃO FRANCISCO
24	VILA IMPERATRIZ	61	CONDOMÍNIO SÃO FRANCISCO
25	VILA IMPERATRIZ	62	CONDOMÍNIO SÃO FRANCISCO
26	VILA IMPERATRIZ	63	CONDOMÍNIO SÃO FRANCISCO
27	VILA IMPERATRIZ	64	CONDOMÍNIO SÃO FRANCISCO
28	VILA IMPERATRIZ	65	CONDOMÍNIO SÃO FRANCISCO
29	VILA IMPERATRIZ	66	CONDOMÍNIO SÃO FRANCISCO
30	VILA IMPERATRIZ	67	CONDOMÍNIO SÃO FRANCISCO
31	VILA IMPERATRIZ	68	CONDOMÍNIO SÃO FRANCISCO
32	VILA IMPERATRIZ	69	CONDOMÍNIO SÃO FRANCISCO
33	VILA IMPERATRIZ	70	CONDOMÍNIO SÃO FRANCISCO
34	VILA IMPERATRIZ	71	CONDOMÍNIO SÃO FRANCISCO
35	VILA IMPERATRIZ	72	CONDOMÍNIO SÃO FRANCISCO
36	VILA IMPERATRIZ	73	CONDOMÍNIO SÃO FRANCISCO
37	VILA IMPERATRIZ	74	CONDOMÍNIO SÃO FRANCISCO
38	VILA IMPERATRIZ	75	CONDOMÍNIO SÃO FRANCISCO
39	VILA IMPERATRIZ	76	CONDOMÍNIO SÃO FRANCISCO
40	VILA IMPERATRIZ	77	CONDOMÍNIO SÃO FRANCISCO
41	VILA IMPERATRIZ	78	CONDOMÍNIO SÃO FRANCISCO
42	VILA IMPERATRIZ	79	CONDOMÍNIO SÃO FRANCISCO
43	VILA IMPERATRIZ	80	CONDOMÍNIO SÃO FRANCISCO
44	VILA IMPERATRIZ	81	CONDOMÍNIO SÃO FRANCISCO
45	VILA IMPERATRIZ	82	CONDOMÍNIO SÃO FRANCISCO
46	VILA IMPERATRIZ	83	CONDOMÍNIO SÃO FRANCISCO
47	VILA IMPERATRIZ	84	CONDOMÍNIO SÃO FRANCISCO
48	VILA IMPERATRIZ	85	CONDOMÍNIO SÃO FRANCISCO
49	VILA IMPERATRIZ	86	CONDOMÍNIO SÃO FRANCISCO
50	VILA IMPERATRIZ	87	CONDOMÍNIO SÃO FRANCISCO
51	VILA IMPERATRIZ	88	CONDOMÍNIO SÃO FRANCISCO
52	VILA IMPERATRIZ	89	CONDOMÍNIO SÃO FRANCISCO
53	VILA IMPERATRIZ	90	CONDOMÍNIO SÃO FRANCISCO
54	VILA IMPERATRIZ	91	CONDOMÍNIO SÃO FRANCISCO
55	VILA IMPERATRIZ	92	CONDOMÍNIO SÃO FRANCISCO
56	VILA IMPERATRIZ	93	CONDOMÍNIO SÃO FRANCISCO
57	VILA IMPERATRIZ	94	CONDOMÍNIO SÃO FRANCISCO
58	VILA IMPERATRIZ	95	CONDOMÍNIO SÃO FRANCISCO
59	VILA IMPERATRIZ	96	CONDOMÍNIO SÃO FRANCISCO
60	VILA IMPERATRIZ	97	CONDOMÍNIO SÃO FRANCISCO
61	VILA IMPERATRIZ	98	CONDOMÍNIO SÃO FRANCISCO
62	VILA IMPERATRIZ	99	CONDOMÍNIO SÃO FRANCISCO
63	VILA IMPERATRIZ	100	CONDOMÍNIO SÃO FRANCISCO

Fonte: INCID, 2013
Dados: SEMURH, 2001; CENSO, 2010; INCID, 2010.

0 0,125 0,25 0,5 0,75 1 km

ESCALA - 1:6.000

PROJEÇÃO UNIVERSAL TRANSVERSA DE MERCATOR - UTM
DATUM HORIZONTAL: SAD 69 23S

PREFEITURA DE SÃO LUÍS
Secretaria de Planejamento - SEPLAN

Instituto da Cidade
INSTITUTO DE PLANEJAMENTO URBANO E TERRITÓRIO

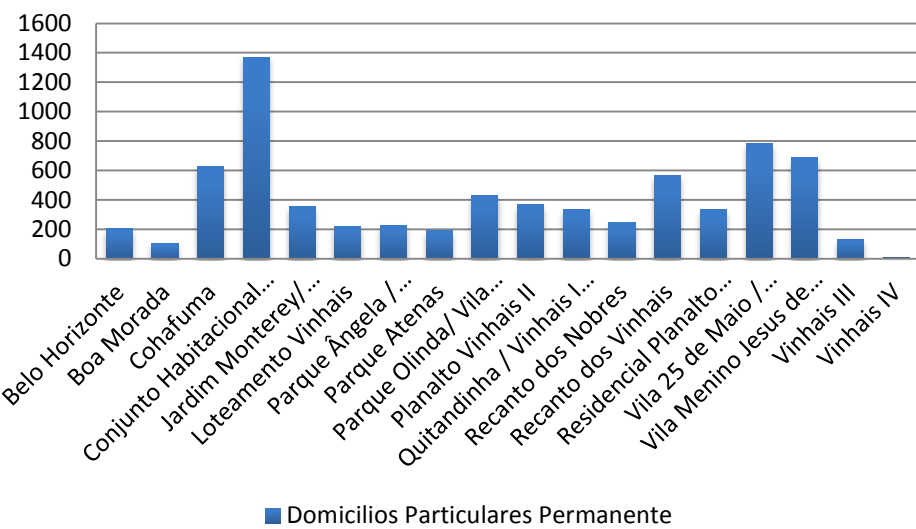
GOVERNO DE SÃO LUÍS
SECRETARIA DE PLANEJAMENTO URBANO E TERRITÓRIO

VINHAIS

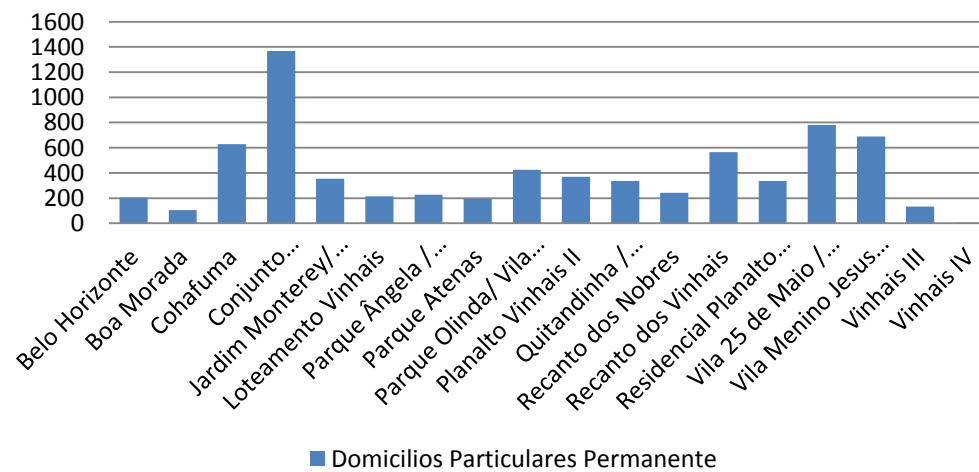
BAIRROS: BELO HORIZONTE, BOA MORADA, CHAFUMA, CONJUNTO HABITACIONAL VINHAIS, JARDIM MONTEREY/VINHAIS VELHO, LOTEAMENTO VINHAIS, PARQUE ÂNGELA/RESIDENCIAL VINHAIS III, RECANTO DOS NOBRES, RECANTO DOS VINHAIS, RESIDENCIAL PLANALTO VINHAIS I/VINHAIS IV, VILA 25 DE MAIO / CONJUNTO DOS IPÊS, VILA MENINO JESUS DE PRAGA/COHASERMA/PLANALTO DO CALHAU/VINHAIS V, VINHAIS III, VINHAIS IV.

DISTRITOS URBANOS	DOMICÍLIOS		TIPOS DE DOMICÍLIOS%			CONDIÇÃO DE OCUPAÇÃO DO DOMICÍLIO%						PESSOAS RESIDENTES	
	Domicílios Particulares Permanentes	Domicílios Particulares e Coletivos	casa	casa de vila ou em condomínio	apartamento	Próprio já quitado	Próprio em aquisição	Alugado	Cedido por empregador	Cedido de outra forma	Outra condição	Pessoas Residentes	Pessoas residentes em domicílios particulares permanentes
Belo Horizonte	204	204	95,59	0,00	4,41	80,39	6,37	11,27	0,00	1,96	0,00	719	719
Boa Morada	105	106	89,52	2,86	0,95	73,33	0,95	17,14	0,00	8,57	0,00	388	386
Cohafuma	629	629	67,89	0,00	31,96	72,50	8,27	17,81	0,16	1,27	0,00	2165	2165
Conjunto Habitacional Vinhais	1369	1373	92,33	0,95	6,57	78,82	2,99	16,44	0,15	1,53	0,07	5206	5196
Jardim Monterey/ Vinhais Velho	353	356	97,73	2,27	0,00	80,74	0,28	16,15	0,28	1,98	0,57	1391	1386
Loteamento Vinhais	215	215	86,05	0,93	12,09	79,07	6,05	13,02	0,47	1,40	0,00	807	807
Parque Ângela / Residencial Vinhais III	226	232	68,58	0,88	30,53	70,35	12,39	15,93	0,44	0,88	0,00	736	728
Parque Atenas	193	193	94,30	0,00	5,18	75,65	8,81	13,47	1,04	1,04	0,00	726	726
Parque Olinda/ Vila Roseana	426	428	52,82	10,80	17,61	58,69	1,17	35,45	0,94	3,76	0,00	1281	1278
Planalto Vinhais II	369	369	85,09	0,00	14,36	71,27	11,11	14,63	0,00	1,36	1,63	1344	1344
Quitandinha / Vinhais I / Vinhais II	336	336	62,20	32,74	5,06	73,81	15,77	8,33	0,60	1,49	0,00	1269	1269
Recanto dos Nobres	243	243	94,24	2,47	0,41	69,96	8,64	15,23	0,41	2,06	3,70	915	915
Recanto dos Vinhais	565	565	68,32	6,90	21,06	64,07	18,58	15,22	0,71	1,42	0,00	2019	2019
Residencial Planalto Vinhais I / Vinhais VI	335	335	99,40	0,00	0,00	80,30	3,28	16,42	0,00	0,00	0,00	1256	1256
Vila 25 de Maio / Conjunto dos Ipês	781	782	55,70	6,79	34,31	59,92	12,16	24,33	0,26	3,07	0,26	2688	2686
Vila Menino Jesus de Praga / Cohaserma / Planalto do Calhau / Vinhais V	689	689	54,57	22,79	11,03	68,36	5,37	24,67	0,44	1,16	0,00	2270	2270
Vinhais III	132	132	71,97	0,00	28,03	80,30	1,52	15,91	0,00	2,27	0,00	464	464
Vinhais IV	5	5	100,00	0,00	0,00	60,00	0,00	20,00	0,00	20,00	0,00	20	20

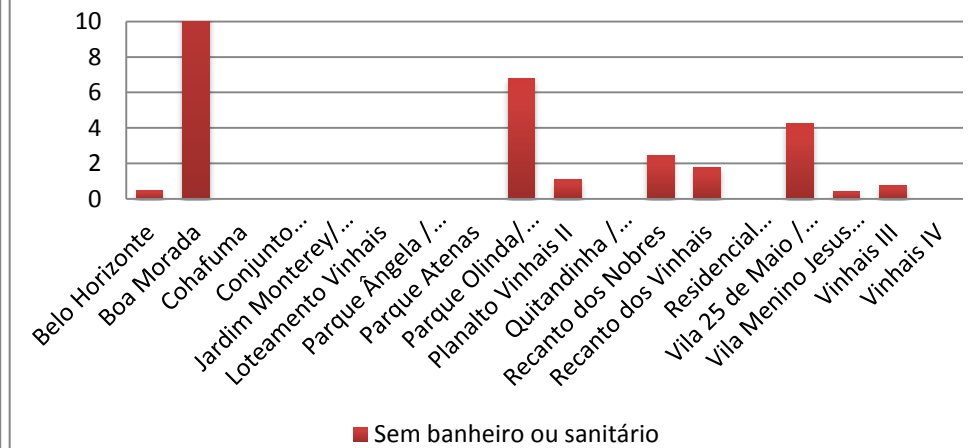
DOMICÍLIOS PARTICULARES PERMANENTES




Domicilios Particulares Permanente



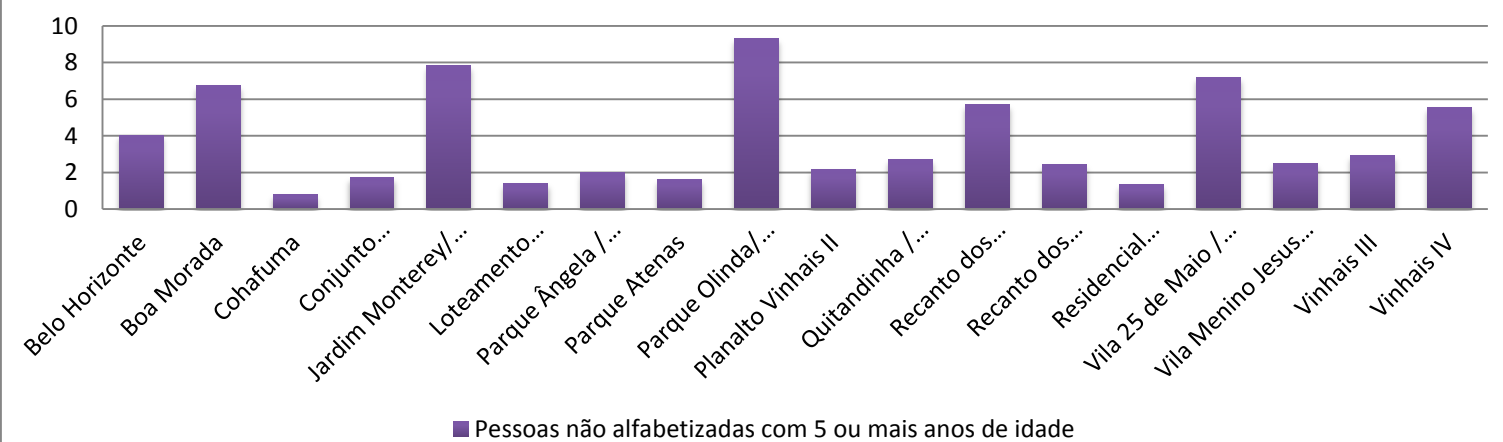
PORCENTAGEM DE DOMICÍLIOS PARTICULARES PERMANENTES SEM BANHEIRO OU SANITÁRIO



PORCENTAGEM DOMICÍLIOS PARTICULARES PERMANENTES SEM ENERGIA ELÉTRICA

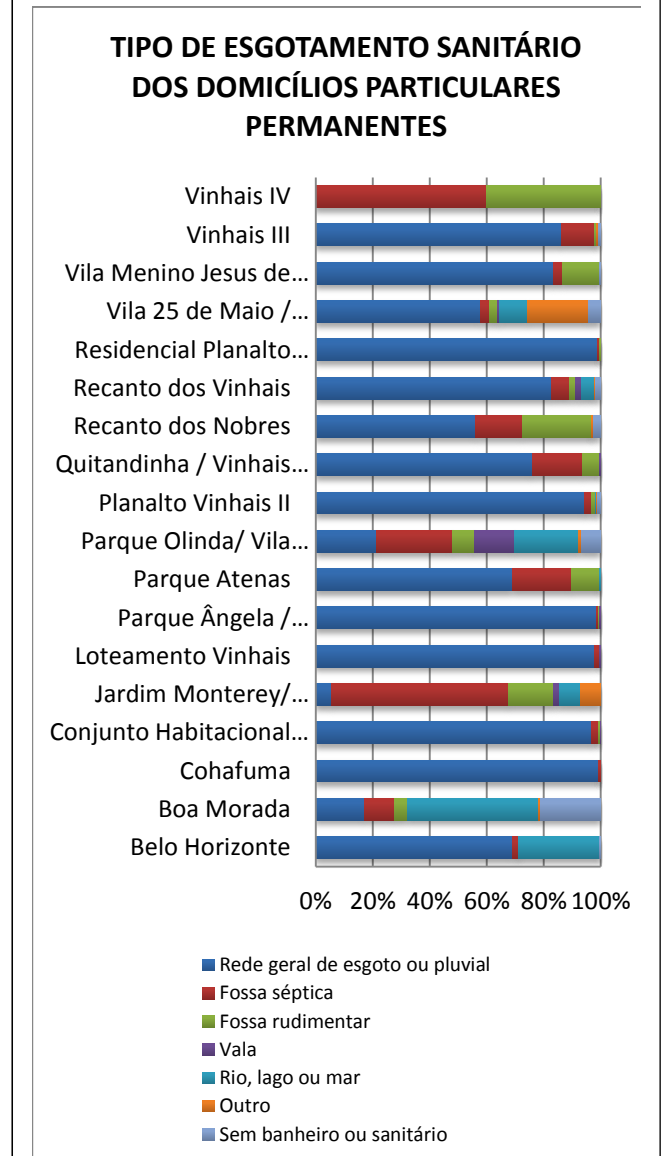
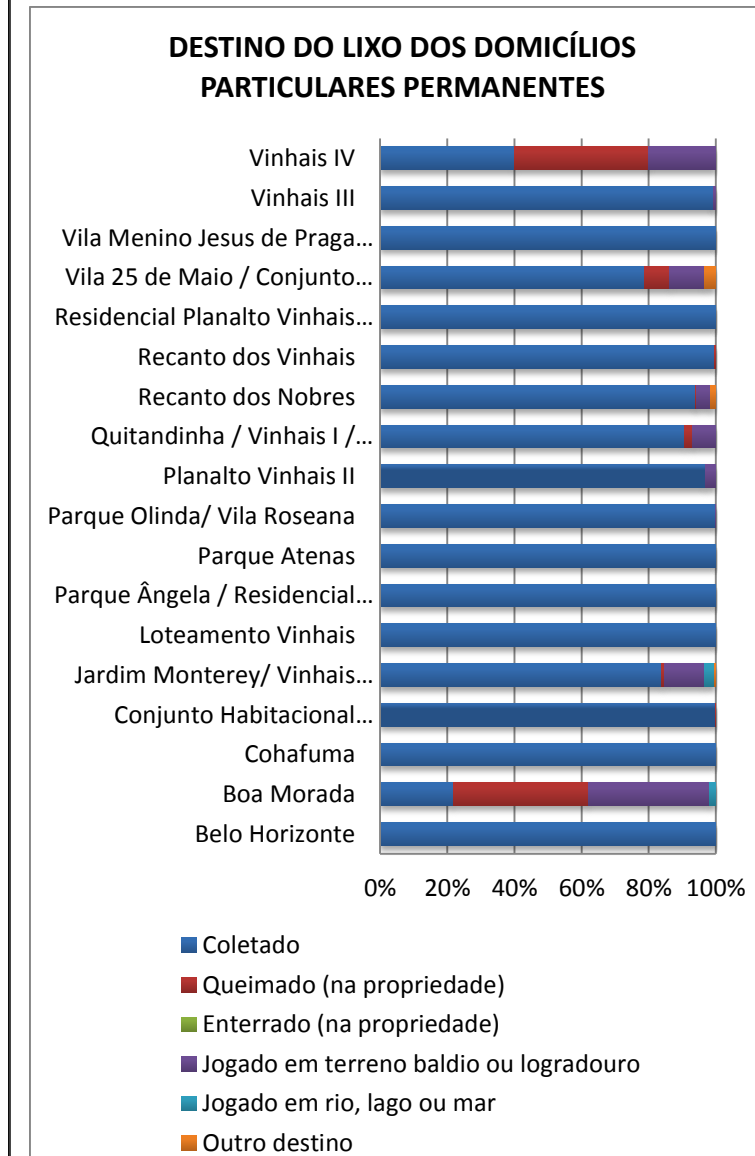
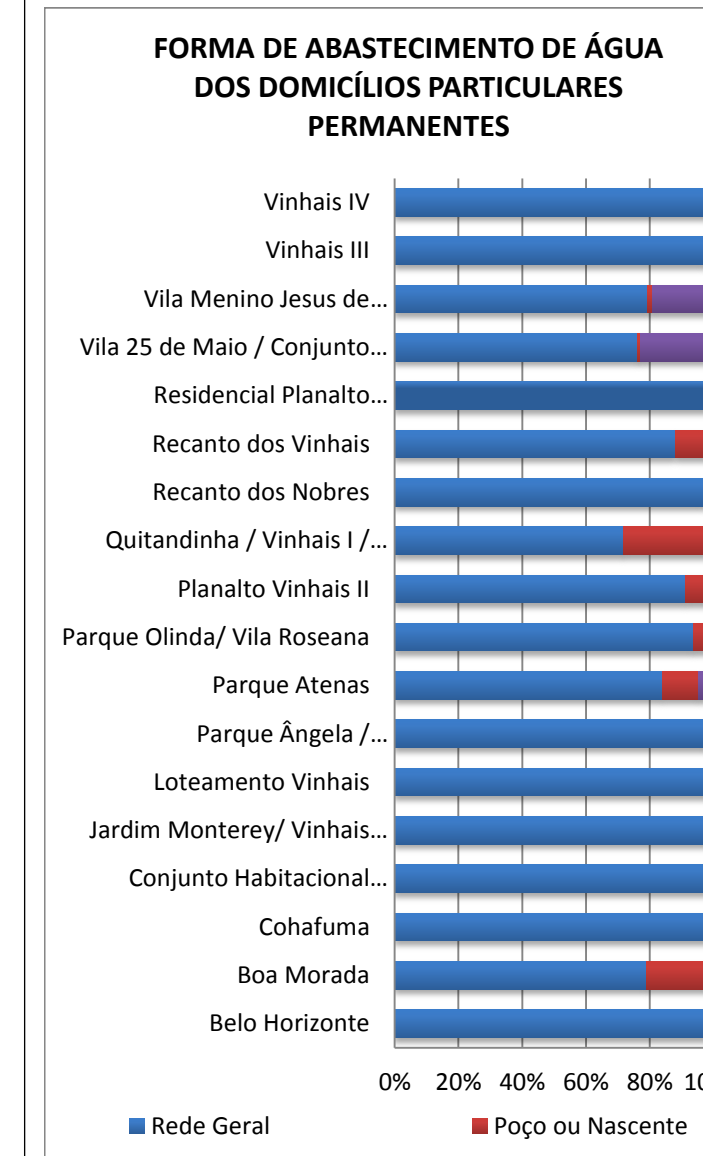
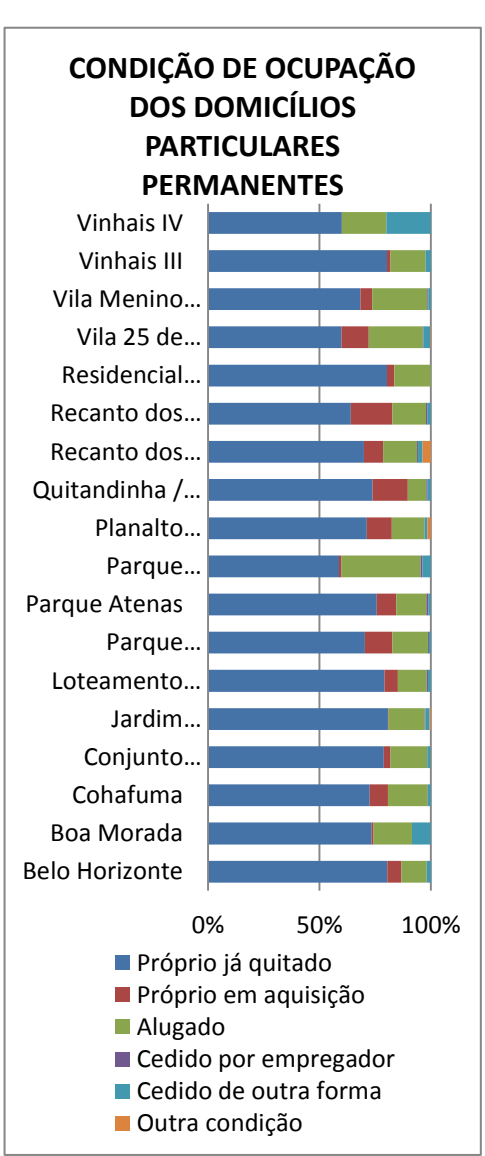
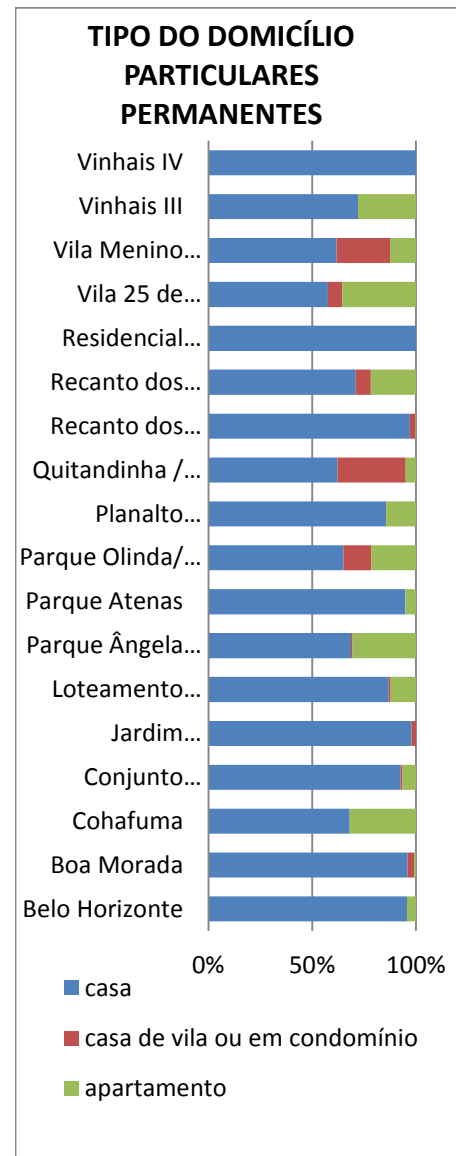


PORCENTAGEM DE PESSOAS COM CINCO ANOS OU MAIS NÃO ALFABETIZADAS

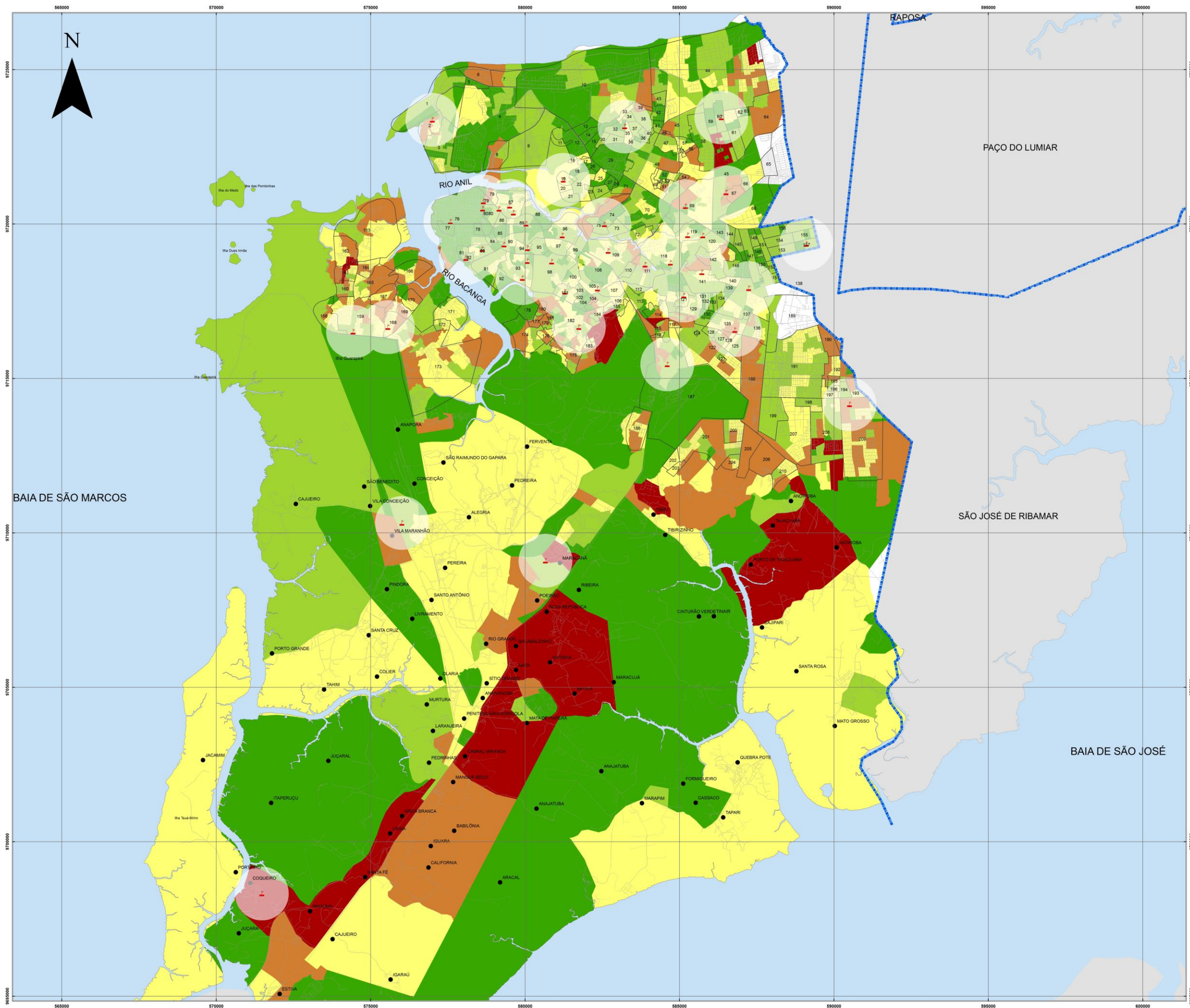


VINHAIS AIRROS: BELO HORIZONTE, BOA MORADA, CHAFUMA, CONJUNTO HABITACIONAL VINHAIS, JARDIM MONTEREY/VINHAIS VELHO, LOTEAMENTO VINHAIS, PARQUE ÂNGELA/ RESIDENCIAL VINHAIS III, RECANTO DOS NOBRES, RECANTO DOS VINHAIS, RESIDENCIAL PLANALTO VINHAIS I/VINHAIS IV, VILA 25 DE MAIO/ CONJUNTO DOS IPÊS, VILA MENINO JESUS DE PRAGA/ COHASERMA/PLANALTO DO CALHAU/VINHAIS V, VINHAIS III, VINHAIS IV

DISTRITOS URBANOS	FORMAS DE ABASTECIMENTO DE ÁGUA%				TIPO DE ESGOTAMENTO SANITÁRIO%							DESTINO DO LIXO%					ABASTECIMENTO DE ENERGIA ELÉTRICA%	NÍVEIS DE ALFABETIZAÇÃO			
	Rede Geral	Poço ou Nascente	Chuva - Cisterna	Outra Forma	Rede geral de esgoto ou pluvial	Fossa séptica	Fossa rudimentar	Vala	Rio, lago ou mar	Outro	Sem banheiro ou sanitário	Coletado	Queimado (na propriedade)	Enterrado (na propriedade)	Jogado em terreno baldio ou logradouro	Jogado em rio, lago ou mar	Outro destino	Domicílios Particulares Permanentes sem energia elétrica	Pessoas alfabetizadas com 5 ou mais anos de idade	Pessoas não alfabetizadas com 5 ou mais anos de idade	Pessoas não alfabetizadas com 5 ou mais anos de idade
Belo Horizonte	99,02	0,98	0,00	0,00	69,12	1,96	0,00	0,00	28,43	0,00	0,49	100,00	0,00	0,00	0,00	0,00	0,00	0,00	666	28	4,035
Boa Morada	79,05	19,05	0,00	1,90	17,14	10,48	4,76	0,00	45,71	0,95	20,95	21,90	40,00	0,00	36,19	1,90	0,00	0,00	305	22	6,728
Cohafuma	100,00	0,00	0,00	0,00	99,36	0,64	0,00	0,00	0,00	0,00	0,00	100,00	0,00	0,00	0,00	0,00	0,00	0,00	2053	16	0,773
Conjunto Habitacional Vinhais	99,78	0,15	0,00	0,07	96,71	2,56	0,58	0,15	0,00	0,00	0,00	99,85	0,15	0,00	0,00	0,00	0,00	0,00	4916	87	1,739
Jardim Monterey/ Vinhais Velho	97,73	0,28	0,00	1,98	5,38	62,32	15,86	1,98	7,37	7,08	0,00	83,85	0,85	0,00	11,90	3,12	0,28	0,57	1189	101	7,829
Loteamento Vinhais	98,14	0,93	0,00	0,93	97,67	1,86	0,00	0,47	0,00	0,00	0,00	100,00	0,00	0,00	0,00	0,00	0,00	0,00	772	11	1,405
Parque Ângela / Residencial Vinhais III	97,79	0,88	0,88	0,44	98,67	0,44	0,44	0,44	0,00	0,00	0,00	100,00	0,00	0,00	0,00	0,00	0,00	0,00	688	14	1,994
Parque Atenas	83,94	11,40	0,00	4,66	68,91	20,73	9,84	0,00	0,52	0,00	0,00	100,00	0,00	0,00	0,00	0,00	0,00	0,00	669	11	1,618
Parque Olinda/ Vila Roseana	93,66	4,93	0,00	1,41	21,36	26,53	7,98	13,85	22,54	0,94	6,81	99,77	0,00	0,00	0,23	0,00	0,00	0,00	1041	107	9,321
Planalto Vinhais II	91,33	6,78	0,00	1,90	94,31	2,44	1,36	0,00	0,54	0,27	1,08	96,75	0,27	0,00	2,98	0,00	0,00	0,00	1269	28	2,159
Quitandinha / Vinhais I / Vinhais II	71,73	27,38	0,00	0,89	75,89	17,56	6,25	0,30	0,00	0,00	0,00	90,77	2,38	0,00	6,85	0,00	0,00	0,00	1182	33	2,716
Recanto dos Nobres	96,71	1,23	0,00	2,06	55,97	16,46	24,28	0,00	0,00	0,82	2,47	93,83	0,41	0,00	4,12	0,00	1,65	0,00	793	48	5,707
Recanto dos Vinhais	87,96	10,62	0,00	1,42	82,65	6,37	2,30	1,77	4,78	0,35	1,77	99,65	0,35	0,00	0,00	0,00	0,00	0,00	1860	46	2,413
Residencial Planalto Vinhais I / Vinhais VI	99,70	0,30	0,00	0,00	98,81	0,90	0,30	0,00	0,00	0,00	0,00	100,00	0,00	0,00	0,00	0,00	0,00	0,00	1192	16	1,325
Vila 25 de Maio / Conjunto dos Ipês	76,06	1,15	0,00	22,79	57,87	3,07	2,82	0,77	9,60	21,64	4,23	78,87	7,43	0,00	10,24	0,00	3,46	0,64	2310	178	7,154
Vila Menino Jesus de Praga / Cohaserma / Planalto do Calhau / Vinhais V	79,39	1,45	0,00	19,16	83,45	3,19	12,92	0,00	0,00	0,00	0,44	100,00	0,00	0,00	0,00	0,00	0,00	0,29	2061	52	2,461
Vinhais III	96,97	1,52	0,00	1,52	86,36	11,36	0,76	0,00	0,00	0,76	0,76	99,24	0,00	0,00	0,76	0,00	0,00	0,00	431	13	2,928
Vinhais IV	100,00	0,00	0,00	0,00	0,00	60,00	40,00	0,00	0,00	0,00	0,00	40,00	40,00	0,00	20,00	0,00	0,00	0,00	17	1	5,556



4.1 EDUCAÇÃO



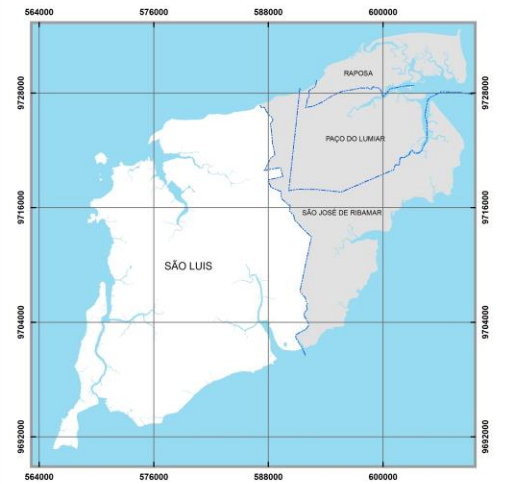
LEGENDA

- UNIDADE DE ENSINO INFANTIL MUNICIPAL
- RAIO DE 800 METROS
- LIMITE MUNICIPAL
- POVOADOS
- LIMITE DE BAIRRO

CENSO 2010
NÚMERO DE PESSOAS DE 0-4 ANOS

- 0 - 39
- 40 - 69
- 70 - 104
- 105 - 184
- 185 - 349

1	BAIXADA	108	SAO FRANCISCO
2	BAIXADA	109	SAO FRANCISCO
3	BAIXADA	110	SAO FRANCISCO
4	BAIXADA	111	SAO FRANCISCO
5	BAIXADA	112	SAO FRANCISCO
6	BAIXADA	113	SAO FRANCISCO
7	BAIXADA	114	SAO FRANCISCO
8	BAIXADA	115	SAO FRANCISCO
9	BAIXADA	116	SAO FRANCISCO
10	BAIXADA	117	SAO FRANCISCO
11	BAIXADA	118	SAO FRANCISCO
12	BAIXADA	119	SAO FRANCISCO
13	BAIXADA	120	SAO FRANCISCO
14	BAIXADA	121	SAO FRANCISCO
15	BAIXADA	122	SAO FRANCISCO
16	BAIXADA	123	SAO FRANCISCO
17	BAIXADA	124	SAO FRANCISCO
18	BAIXADA	125	SAO FRANCISCO
19	BAIXADA	126	SAO FRANCISCO
20	BAIXADA	127	SAO FRANCISCO
21	BAIXADA	128	SAO FRANCISCO
22	BAIXADA	129	SAO FRANCISCO
23	BAIXADA	130	SAO FRANCISCO
24	BAIXADA	131	SAO FRANCISCO
25	BAIXADA	132	SAO FRANCISCO
26	BAIXADA	133	SAO FRANCISCO
27	BAIXADA	134	SAO FRANCISCO
28	BAIXADA	135	SAO FRANCISCO
29	BAIXADA	136	SAO FRANCISCO
30	BAIXADA	137	SAO FRANCISCO
31	BAIXADA	138	SAO FRANCISCO
32	BAIXADA	139	SAO FRANCISCO
33	BAIXADA	140	SAO FRANCISCO
34	BAIXADA	141	SAO FRANCISCO
35	BAIXADA	142	SAO FRANCISCO
36	BAIXADA	143	SAO FRANCISCO
37	BAIXADA	144	SAO FRANCISCO
38	BAIXADA	145	SAO FRANCISCO
39	BAIXADA	146	SAO FRANCISCO
40	BAIXADA	147	SAO FRANCISCO
41	BAIXADA	148	SAO FRANCISCO
42	BAIXADA	149	SAO FRANCISCO
43	BAIXADA	150	SAO FRANCISCO
44	BAIXADA	151	SAO FRANCISCO
45	BAIXADA	152	SAO FRANCISCO
46	BAIXADA	153	SAO FRANCISCO
47	BAIXADA	154	SAO FRANCISCO
48	BAIXADA	155	SAO FRANCISCO
49	BAIXADA	156	SAO FRANCISCO
50	BAIXADA	157	SAO FRANCISCO
51	BAIXADA	158	SAO FRANCISCO
52	BAIXADA	159	SAO FRANCISCO
53	BAIXADA	160	SAO FRANCISCO
54	BAIXADA	161	SAO FRANCISCO
55	BAIXADA	162	SAO FRANCISCO
56	BAIXADA	163	SAO FRANCISCO
57	BAIXADA	164	SAO FRANCISCO
58	BAIXADA	165	SAO FRANCISCO
59	BAIXADA	166	SAO FRANCISCO
60	BAIXADA	167	SAO FRANCISCO
61	BAIXADA	168	SAO FRANCISCO
62	BAIXADA	169	SAO FRANCISCO
63	BAIXADA	170	SAO FRANCISCO
64	BAIXADA	171	SAO FRANCISCO
65	BAIXADA	172	SAO FRANCISCO
66	BAIXADA	173	SAO FRANCISCO
67	BAIXADA	174	SAO FRANCISCO
68	BAIXADA	175	SAO FRANCISCO
69	BAIXADA	176	SAO FRANCISCO
70	BAIXADA	177	SAO FRANCISCO
71	BAIXADA	178	SAO FRANCISCO
72	BAIXADA	179	SAO FRANCISCO
73	BAIXADA	180	SAO FRANCISCO
74	BAIXADA	181	SAO FRANCISCO
75	BAIXADA	182	SAO FRANCISCO
76	BAIXADA	183	SAO FRANCISCO
77	BAIXADA	184	SAO FRANCISCO
78	BAIXADA	185	SAO FRANCISCO
79	BAIXADA	186	SAO FRANCISCO
80	BAIXADA	187	SAO FRANCISCO
81	BAIXADA	188	SAO FRANCISCO
82	BAIXADA	189	SAO FRANCISCO
83	BAIXADA	190	SAO FRANCISCO
84	BAIXADA	191	SAO FRANCISCO
85	BAIXADA	192	SAO FRANCISCO
86	BAIXADA	193	SAO FRANCISCO
87	BAIXADA	194	SAO FRANCISCO
88	BAIXADA	195	SAO FRANCISCO
89	BAIXADA	196	SAO FRANCISCO
90	BAIXADA	197	SAO FRANCISCO
91	BAIXADA	198	SAO FRANCISCO
92	BAIXADA	199	SAO FRANCISCO
93	BAIXADA	200	SAO FRANCISCO
94	BAIXADA	201	SAO FRANCISCO
95	BAIXADA	202	SAO FRANCISCO
96	BAIXADA	203	SAO FRANCISCO
97	BAIXADA	204	SAO FRANCISCO
98	BAIXADA	205	SAO FRANCISCO
99	BAIXADA	206	SAO FRANCISCO
100	BAIXADA	207	SAO FRANCISCO
101	BAIXADA	208	SAO FRANCISCO
102	BAIXADA	209	SAO FRANCISCO
103	BAIXADA	210	SAO FRANCISCO
104	BAIXADA	211	SAO FRANCISCO
105	BAIXADA	212	SAO FRANCISCO
106	BAIXADA	213	SAO FRANCISCO
107	BAIXADA	214	SAO FRANCISCO
108	BAIXADA	215	SAO FRANCISCO
109	BAIXADA	216	SAO FRANCISCO
110	BAIXADA	217	SAO FRANCISCO
111	BAIXADA	218	SAO FRANCISCO
112	BAIXADA	219	SAO FRANCISCO
113	BAIXADA	220	SAO FRANCISCO
114	BAIXADA	221	SAO FRANCISCO
115	BAIXADA	222	SAO FRANCISCO
116	BAIXADA	223	SAO FRANCISCO
117	BAIXADA	224	SAO FRANCISCO
118	BAIXADA	225	SAO FRANCISCO
119	BAIXADA	226	SAO FRANCISCO
120	BAIXADA	227	SAO FRANCISCO
121	BAIXADA	228	SAO FRANCISCO
122	BAIXADA	229	SAO FRANCISCO
123	BAIXADA	230	SAO FRANCISCO
124	BAIXADA	231	SAO FRANCISCO
125	BAIXADA	232	SAO FRANCISCO
126	BAIXADA	233	SAO FRANCISCO
127	BAIXADA	234	SAO FRANCISCO
128	BAIXADA	235	SAO FRANCISCO
129	BAIXADA	236	SAO FRANCISCO
130	BAIXADA	237	SAO FRANCISCO
131	BAIXADA	238	SAO FRANCISCO
132	BAIXADA	239	SAO FRANCISCO
133	BAIXADA	240	SAO FRANCISCO
134	BAIXADA	241	SAO FRANCISCO
135	BAIXADA	242	SAO FRANCISCO
136	BAIXADA	243	SAO FRANCISCO
137	BAIXADA	244	SAO FRANCISCO
138	BAIXADA	245	SAO FRANCISCO
139	BAIXADA	246	SAO FRANCISCO
140	BAIXADA	247	SAO FRANCISCO
141	BAIXADA	248	SAO FRANCISCO
142	BAIXADA	249	SAO FRANCISCO
143	BAIXADA	250	SAO FRANCISCO
144	BAIXADA	251	SAO FRANCISCO
145	BAIXADA	252	SAO FRANCISCO
146	BAIXADA	253	SAO FRANCISCO
147	BAIXADA	254	SAO FRANCISCO
148	BAIXADA	255	SAO FRANCISCO
149	BAIXADA	256	SAO FRANCISCO
150	BAIXADA	257	SAO FRANCISCO
151	BAIXADA	258	SAO FRANCISCO
152	BAIXADA	259	SAO FRANCISCO
153	BAIXADA	260	SAO FRANCISCO
154	BAIXADA	261	SAO FRANCISCO
155	BAIXADA	262	SAO FRANCISCO
156	BAIXADA	263	SAO FRANCISCO
157	BAIXADA	264	SAO FRANCISCO
158	BAIXADA	265	SAO FRANCISCO
159	BAIXADA	266	SAO FRANCISCO
160	BAIXADA	267	SAO FRANCISCO
161	BAIXADA	268	SAO FRANCISCO
162	BAIXADA	269	SAO FRANCISCO
163	BAIXADA	270	SAO FRANCISCO
164	BAIXADA	271	SAO FRANCISCO
165	BAIXADA	272	SAO FRANCISCO
166	BAIXADA	273	SAO FRANCISCO
167	BAIXADA	274	SAO FRANCISCO
168	BAIXADA	275	SAO FRANCISCO
169	BAIXADA	276	SAO FRANCISCO
170	BAIXADA	277	SAO FRANCISCO
171	BAIXADA	278	SAO FRANCISCO
172	BAIXADA	279	SAO FRANCISCO
173	BAIXADA	280	SAO FRANCISCO
174	BAIXADA	281	SAO FRANCISCO
175	BAIXADA	282	SAO FRANCISCO
176	BAIXADA	283	SAO FRANCISCO
177	BAIXADA	284	SAO FRANCISCO
178	BAIXADA	285	SAO FRANCISCO
179	BAIXADA	286	SAO FRANCISCO
180	BAIXADA	287	SAO FRANCISCO
181	BAIXADA	288	SAO FRANCISCO
182	BAIXADA	289	SAO FRANCISCO
183	BAIXADA	290	SAO FRANCISCO
184	BAIXADA	291	SAO FRANCISCO
185	BAIXADA	292	SAO FRANCISCO
186	BAIXADA	293	SAO FRANCISCO
187	BAIXADA	294	SAO FRANCISCO
188	BAIXADA	295	SAO FRANCISCO
189	BAIXADA	296	SAO FRANCISCO
190	BAIXADA	297	SAO FRANCISCO
191	BAIXADA	298	SAO FRANCISCO
192	BAIXADA	299	SAO FRANCISCO
193	BAIXADA	300	SAO FRANCISCO



Fonte: INCI, 2013
Dados: SEMURH, 2001; SEMAPA, 2013.



ESCALA - 1:40.000

PROJEÇÃO UNIVERSAL TRANSVERSA DE MERCATOR - UTM
DATUM HORIZONTAL: SAD 69 23S



PRESIDENTE DO INSTITUTO DA CIDADE, PESQUISA E PLANEJAMENTO URBANO E RURAL

MSc. Arq. José Marcelo do Espírito Santo

EQUIPE TÉCNICA

SUPERINTENDÊNCIA DE PESQUISA, DOCUMENTAÇÃO E PROJETOS

MSc. Arq. a Patrícia Vieira Trinta (Superintendente)

COORDENAÇÃO DE PESQUISA

Hist. José Fortunato Zago Filho (Coordenador)

Hist. Ana Gardênia Lima Martins Mendes

COORDENAÇÃO DO ARQUIVO DA CIDADE

Arq. a. Milena Torres Araújo Fontoura (Coordenadora)

Designer João José Viana Moreira

Turismóloga Geisa Leite Veloso

Técnico em Informática Wilton Ferreira Borges

COORDENAÇÃO DE DOCUMENTAÇÃO

Bibliotecária Sheyla Monteiro Alves Rocha

REFERÊNCIAS

LEI DE USO E OCUPAÇÃO DO SOLO, 1992

CENSO 2000

CENSO 2010

CONTAGEM 2007

AEROCONSULT, 2001

CGU, 2009

SEMURH, 2001

CARTAS DSG, 1980